

Plac zabaw – potwierdzi miejsca analiza,
W budynku za nim mieści się OSP remiza.
Wieś ma piętnastowieczny rodowód,
Choć na to trudno znaleźć w krajobrazie dowód.

Nazwa ma związek z pogańskimi kultami
Albo też podmokłymi łąkami, błotami.
Wieś miała przez wieki wielu właścicieli,
Co wiatrak, gorzelnię, karczmę, kuźnię mieli.

Jedź powoli, podziwiał lokalną przyrodę,
I doceniaj jej niezwykłą wartość i urodę,
Rezerwat starodrzewu sosnowo-dębowego,
A także miejsc lęgowych bociana czarnego,

Ma nazwę Modła i znajduje się w pobliżu,
Miejscowości niewątpliwie nadając prestiżu.
Koniec wsi, drogę w poprzek polne przecinają,
Może w starej [7] ----- ptaki zaśpiewają.

Będą Ci one teraz w drodze towarzyszyć,
Może bociana czarnego zobaczysz, usłyszysz.
Sielski widok, stare drzewa, płot drewniany
I trakt asfaltowy z polnym skrzyżowany.

Krzyż stoi na postumencie koloru [13] -----,
Pojeźdź teraz w prawo w drogę na wprost niego.
Wiedz, że odwiedzasz mniejszą siostrę Modły,
Modelkę. Drzew aleje będą Cię znów wiodły.

Wieś niewielka, ale rodowód ma stary,
W różnych rękach pół tych bywały hektary,
A wieś już 600 lat bez mała istnieje
I różnie się toczyły przez wieki jej dzieje.

Działał tu wiatrak, co się na wsi zdarza
I znane jest nazwisko ostatniego młynarza.
Na końcu znak trójkątny na uwagę zasługuje,
Drogowskaz z jedenastką, drogę Ci wskazuje.


Przejeźdź ostrożnie przez drogę powiatową,
Chotum dla Ciebie miejscowością nie jest nową.
Jeszcze miniesz z lewej krzyż duży, drewniany
I wkrótce się ukaże kościół już Ci znany.

Kościół to dawna kaplica, dworska kapelania,
1644, to rok jej powstania.
Przy kaplicy stał kiedyś domek dla księdza
Przyjeźdnego, który czas tu jakiś spędzał.

Jednonawowy, ściany deskami szalowane.
Podziały elewacji są bogato dekorowane.
Wnętrze kościoła jest warte zobaczenia,
Strop pokrywa ornamentalna polichromia.

Matki Boskiej Częstochowskiej wizerunek
W ołtarzu budzi wiernych dumę i szacunek.
Gotycka kropielnica, barokowa ambona.
Jeśli wejdiesz do środka, odkrycia dokonasz.

Spójrz, szczyty dachu zdobi niejedna [11] [12] [13] [14] [15] [16] [17] [18] [19] [20] [21] [22] [23] [24]
Hasło rozwiązane, do krzyża po skarb zmierzaj.



Miejsce na skarb

Twórcy questu:

Barbara Kazior, Barbara Piątkowska

Ilustracje:

Jan Kukułka

Mapka:

Agnieszka Kukułka

Konsultacje:

Barbara Kazior – Trener Questingu
Fundacja Miejsc i Ludzi Aktywnych

www.mila.org.pl

www.questing.pl

Opiekun questu:

Lokalna Grupa Działania „Północne Mazowsze”

www.polnocnemazowsze.pl

biuro@polnocnemazowsze.pl

tel. 516 184 613

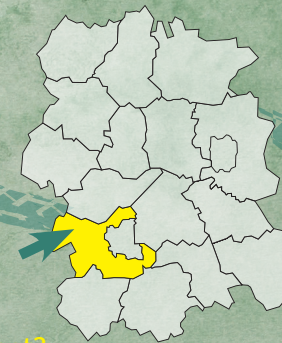
Projekt graficzny i skład:

Mariusz Front



Q U E S T

Na początku jest Chotum...



Gdzie to jest?

Gmina Ciechanów leży w województwie mazowieckim. Quest prowadzi przez kilka wsi gminy, a zaczyna się w miejscowości Chotum, na parkingu przy kościele pod wezwaniem Matki Boskiej Częstochowskiej.

Tematyka

Quest pozwala na rowerowe odkrywanie wsi mazowieckiej, jej walorów przyrodniczych, kulturowych i historycznych.

Jak szukać skarbu?

Od punktu startu należy wędrować zgodnie ze wskazówkami zawartymi w wierszowanej instrukcji. Po drodze są zagadki, których rozwiązanie pozwoli na odkrycie hasła. Trzeba się bacznie rozglądać, czytać tablice i inne napisy, dostrzegać kształty i detale. Hasło jest niezbędne, żeby na końcu questu dotrzeć do skarbu.

Czas przejazdu: ok. 1 h 30 min



„Europejski Fundusz Rolny na rzecz Rozwoju Obszarów Wiejskich:
Europa inwestująca w obszary wiejskie”.

Materiał przygotowany przez Lokalną Grupę Działania „Północne Mazowsze”
Instytucja Zarządzająca PROW 2014-2020 – Minister Rolnictwa i Rozwoju Wsi.

Materiał współfinansowany ze środków Unii Europejskiej
w ramach działania „Wsparcie dla rozwoju lokalnego w ramach inicjatywy LEADER”
Programu Rozwoju Obszarów Wiejskich na lata 2014-2020.

powiat ciechanowski

Gmina ponad 30 sołectw sobie liczy
I w głównej mierze ma charakter rolniczy.
Otacza ona miasto prawie z każdej strony.
Quest po całej gminie byłby utrudniony.

Wybraliśmy więc tylko odcinek niewielki,
Przejedziesz kilka wiosek w formie małej pętelki.
Witaj, więc i szukaj ciekawość, energię i siły,
By Cię drogi tutejsze zbytnio nie zmęczyły.

Quest zaczynasz w miejscu całkiem wyjątkowym,
Jest kościół, co nie jest punktem początkowym.
Zacznij od kapliczki, co z zieleni się wyłania,
Szczególna jest przyczyna jej tu zbudowania.

Powstała, by wieś przed epidemią chronić.
Możesz się krzyżowi świętemu pokłonić,
Ale wcześniej policz krzyża wszystkie ramiona,
Dwa mają „epidemiczne”, sprawa wyjaśniona.

A jak pojedynczo każde ramię policzysz,
To się w sumie nawet aż [1] _____ doliczysz.

Warto wiedzieć, że Chotum z historii mroków
Wytonił się w XIV-tego wieku ostatnim roku.
Wynika ze źródeł zapisków i kartotek,
Że nazwę dało mu imię Chociemir lub Chotek.

Był własnością Jana z Ćwiklina, Mikołaja Węża,
A także niejednego z rodu Chotomskich męża.
Miał te włości też generał Jeżewski Ignacy.
Koniec historii, na rower i ruszaj do pracy.

Miń kościół i nie martw się teraz tym faktem,
W podróż rusz ciekawym, ciechanowskim traktem.
Z głównej drogi zjedź w kierunku Ościszowa,
Za rogiem budowla stoi drewniano-pustakowa.

Krzyż na postumencie, taką spotkasz kapliczkę,
Przeoczyłaj teraz na niej umieszczoną tabliczkę.
„... [23] _____”, potem rok powstania,
Ostatnia cyfra [16] _____ nic jej nie zastania.

Rozwiązałeś, jedź dalej, prosta Twoja droga,
Uważaj na szczegóły, to dobra przestroga.
Na końcu wsi gniazdo, może zobaczysz bociana,
Zaś z lewej w oddali chatupa drewniana.

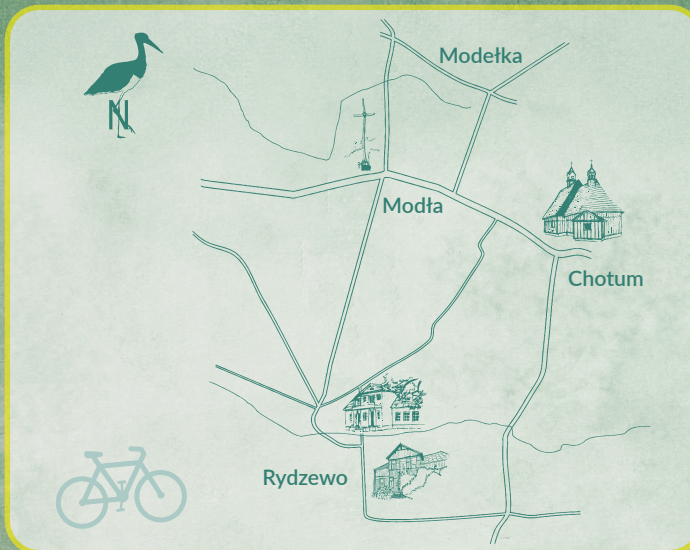
Stare stodoły stoją za nowym domem,
W drodze niejedną spotkasz hydrant czerwony.
Stare zabudowania za parkanem betonowym,
Może spotkasz rolnika, może pasące się krowy.

Jeśli nie zobaczysz bociana, to nie rób afery,
Raz z prawej, raz z lewej będą drzew szpalery.
Kapliczka-krzyż z [20] _____ na kamieniu,
Mostek, rzeczka płynie o nieznanym imieniu.

Więcej drzew i cienia, jeśli słońce świeci,
Znak dwa zakręty, więc po nich przeleć się.
Wnet skrzyżowanie, droga w prawo niech skusi,
Aleja drzew, a Ty na pedałach dusisz.

Napatrzysz się na pola i krajobraz rolniczy,
Domy wśród pól można na palcach policzyć.
Po prawej mały domek z kapliczką prywatną,
-- [21] _____, co korę mają białą, nie brunatną.

Pola z prawej, z lewej zarośla, jak w raju,
Zanim kapliczkę spotkasz na drogę rozstaju.



Leć uważaj wcześniej znak „podporządkowania”,
W lewo jechać rowerem quest tu Ci zabrania.
Pod starym drzewem krzyż się ku górze pnie,
A pod nim w medalionie są postacie [3] _____.

Za zakrętem wierzby – liczne drzewa
I do obiecanego dojedziesz [10] _____
Nazwa pochodzi od rydza – grzyba lub imienia,
Od niej Rydzewscy, wielkiego znaczenia.

Ta rodzina w życiu publicznym nie miała,
Choć tymi terenami przez wieki władała.
Gen. Jeżewski był jednym z właścicieli,
Później potomek malarza – Jan Bacciarelli.

W powstaniu styczniowym potyczki tu były,
W Sulerzyszu znajdziesz powstańców mogiły.
Przed wojną była tutaj szkoła, mała taka,
Że w jednej mieściła się izbica czworaka.

W czasie wojny dwór przekazał 25 koni
Wojsku polskiemu, w ojczyzny obronie.
Wjeżdżasz w wieś, domki głównie parterowe,
I zadbane ogródki warzywno-kwiatowe.

Szukaj domu o [15] _____ numerze,
Co ma jakby piętro na wysokim parterze.
Zobacz, że ściany boczne są całe ceglane,
Ale od frontu oba poziomy [5] _____.

Dom wygląda na wciąż jeszcze zamieszkały,
Ważne by we wsi stare budowle przetrwały.
Obok domek malutki, iksami zdobiony,
Wąski otwór okienny, [18] _____ zakończony.

Jeszcze popatrz na domek [14] _____ dwa,
Co piękne wzory ceglano-pustakowe ma
I obiekty gospodarskie dobrze utrzymane,
Z różnych materiałów zostały zbudowane.

Po drodze możesz dalej podziwiać płoty,
Ceglane domki, wiejskie psy i może koty.
Znak z wykrzyknikiem stoi przed zakrętem,
Po łuku jedź ostrożnie dwukółowym „sprzętem”.



Tu, gdzie dzisiaj się mieści Wiejska [24] _____
Była niejedna pompa, wąż, a także gaśnica.
Ochotnicza Straż Pożarna to jest potęga,
Tej historia czasów przedwojennych sięga.

Jeszcze chwilę jechać musisz tutejszą wioską,
Nim pojawi się kapliczka z [6] _____
Utrzymana w biało-niebieskiej tonacji.
Za ogrodzeniem majaczy zarzys elewacji.

Jedź zakrętem, a zobaczysz budynek cały,
Dworek elegancki wyłoni się, wcale niemiaty.
Otacza go zrobione z siatki ogrodzenie,
Na dole poukładane ma liczne [17] _____.

Nalewkarnia [2] _____ znakiem w bok zaprasza,
Z dobrym trunkiem niejedna butelka i faszka.
Zapamiętaj sobie miejsce i wróć innym razem,
Kontynuuj zaś drogę, jadąc nie „pod gazem”.

Za chwilę dojedziesz do niewielkiego placu,
I tam się ciut więcej dowiesz o pałacu.
Należał on przed wojną do rodu znanego,
Potomków malarza Marcello Bacciarellego.

Był wówczas parterowym założeniem,
Z malowniczym w pięknym parku położeniem.
Po wojnie mieścił szkołę dla lokalnej diatwy,
Dziś w rękach prywatnych, dostęp nie jest łatwy.

Idąc wzdłuż ogrodzenia trafisz na monument,
Historii i czasów minionych dokument.
Upamiętnia postać [19] _____
Który był przywódcą [4] _____ [22] _____.

Z carskimi wojskami bitwa, w jej toku
Zginął w Rydzewie 5 [12] _____ 1863 roku.
Pomyśl o bohaterze, jego zaangażowaniu,
Walce o niepodległość i przegranym powstaniu.

Znajdź inny jeszcze krzyż w zasięgu wzroku,
Nie musisz w jego stronę kierować swych kroków,
Zwłaszcza, że prowadzą do niego [8] _____
Ale możesz podejść, nie ma żadnej przeszkody.

W tym punkcie jest dróg licznych rozwidlenie,
Jeśli się pomylisz, czeka Cię błędzenie.
By się zorientować w sytuacji obrazie,
Zobacz napis na najbliższym drogowskazie:

Wólka Rydzewska – tam się dzisiaj nie wybierasz,
15 ton niech będzie dla Ciebie jak bariera.
Musisz za krzyżem znaleźć drogę polną,
Koniec wsi, a teraz jechać będziesz wolno,

Bo szlak przez pola prowadzi Cię piaszkowy.
Skończy się na chwilę ruch samochodowy.
To dla Ciebie na teraz właściwy kierunek,
Dostaniesz od questu mały подарunek:

Dłuższy odcinek, możesz spokojnie jechać
I chwilowo czytania wierszyka zaniechać.
Na końcu polnej drogi krzyż wysoki czeka,
Może go zobaczysz już wcześniej z daleka.

Figura Chrystusa, aureola w formie koła,
Za nim budynek – obora lub stodoła.
Pojeżdż w prawo, możesz zsiąść teraz z siodła,
Na drugą stronę i w lewo. Kierunek – [9] _____.

