



Analiza zagrożeń, w tym identyfikacja miejsc,
w których występuje zagrożenie dla
bezpieczeństwa osób wykorzystujących
obszar wodny do pływania, kąpania się,
uprawiania sportu lub rekreacji na terenie
Gminy Ciechanów

Zatwierdził :

Uzgodniono:

KOMENDANT
ZG OSP RP w Gminie Ciechanów
Janusz Łazarski
Janusz Łazarski

WÓJTA GMINY
Stefan Pawłowski
Stefan Pawłowski

NACZELNIK
Wydziału Prewencji
KPP w Ciechanowie
Piotr Mitter
podinsp. Piotr Mitter

Opracował :

INSPEKTOR
ds. obronnych, zarządzania kryzysowego
działalności gospodarczej
Olga Łaszczewska
mgr Olga Łaszczewska

SPIS TREŚCI

1.	Wstęp - cel opracowania	3
2.	Podstawa prawna opracowania.....	3
3	Charakterystyka gminy Ciechanów - Informacje ogólne.....	5
4	Identyfikacja obszaru wodnego.....	6
4.1	Rzeki na terenie Gminy Ciechanów	
w tym	4.1.1. Rzeka Łydynia	6
	4.1.2. Rzeka Pławnica	9
	4.1.3 Rzeka Rosica	10
4.2	Stawy Wiejskie	
w tym:	4.2.1 staw w miejscowości Modła	11
	4.2.2 staw w miejscowości Modelka	12
	4.2.3 staw w miejscowości Woła Pawłowska	13
	4.2.4 staw w miejscowości Gorysze 1.....	14
	4.2.5 staw w miejscowości Gorysze 2.....	15
	4.2.6 staw w miejscowości Gąski	16
	4.2.7 staw w miejscowości Niestum 1.....	16
	staw w miejscowości Niestum 2.....	16
	4.2.8 staw w miejscowości Grędzice.....	18
	4.2.9 staw w miejscowości Sokołówek	19
	4.2.10 staw w miejscowości Kownaty Żędowe	20
	4.2.11 staw w miejscowości Niechodzin.....	21
	4.2.12 staw w miejscowości Ujazdowo.....	22
	4.2.13 staw w miejscowości Gumowo	23
5	Zagrożenia dla bezpieczeństwa osób przebywających na obszarach wodnych występujących na terenie Gminy Ciechanów.....	24
6	Planowane działania na rzecz ograniczenia występowania w/w zagrożeń.....	24
7	Zakazy i obowiązki osób przebywających na obszarze wodnym.....	25
8	Kontakty alarmowe	26
9	Podsumowanie.....	26

1. Cel opracowania

Celem opracowania „Analiza zagrożeń w tym identyfikacja miejsc, w których występuje zagrożenie dla bezpieczeństwa osób wykorzystujących obszar wodny do pływania, kąpania się, uprawiania sportu lub rekreacji na terenie Gminy Ciechanów”, zwana dalej *Analizą zagrożeń*” jest :

identyfikacja i analiza zagrożeń dla osób przebywających na obszarze wodnym zarządzanym przez Wójta Gminy Ciechanów (niestanowiącego – w myśl obowiązujących przepisów - wyznaczonego obszaru wodnego) oraz określenie działań, podjętych i planowanych do realizacji, ograniczających zagrożenia, w tym odnoszących się do prowadzenia akcji ratowniczych i koordynacji zadań służących poprawie bezpieczeństwa.

2. Podstawa prawna opracowania

Zgodnie z art. 4 ust. 1 pkt 1 ustawy z dnia 18 sierpnia 2011 r. o bezpieczeństwie osób przebywających na obszarach wodnych (Dz. U. z 2023 r. poz. 714) zapewnienie bezpieczeństwa na obszarach wodnych polega w szczególności na dokonaniu analizy zagrożeń, we współpracy z policją i działającymi na danym terenie podmiotami, o których mowa w art. 12 ust. 1 w/w ustawy, w tym identyfikacji miejsc, w których występuje zagrożenie dla bezpieczeństwa osób wykorzystujących obszar wodny do pływania, kąpania się, uprawiania sportu lub rekreacji.

Ustawa o bezpieczeństwie osób przebywających na obszarach wodnych definiuje:

- **obszar wodny** jako wody śródlądowe w rozumieniu art. 19 ustawy z dnia 20 lipca 2017 r. - Prawo wodne (Dz. U. z 2023 r. poz. 1478 ze zm.) oraz wody przybrzeżne w rozumieniu art. 26 tej ustawy, w pasie nieprzekraczającym jednej mili morskiej od linii brzegu, a także kąpielisko, miejsce okazjonalnie wykorzystywane do kąpieli, pływalnię oraz inne obiekty dysponujące nieckami basenowymi o łącznej powierzchni powyżej 100 m² i głębokości powyżej 0,4 m w najgłębszym miejscu lub głębokości powyżej 1,2 m)
- **wyznaczony obszar wodny jako kąpielisko**, miejsce okazjonalnie wykorzystywane do kąpieli, pływalnię oraz inne obiekty dysponujące nieckami basenowymi o łącznej powierzchni powyżej 100 m² i głębokości powyżej 0,4 m w najgłębszym miejscu lub głębokości powyżej 1,2 m.

Na podstawie w/w art. 4 ust 1 ustawy o bezpieczeństwie osób przebywających na obszarach wodnych zapewnienie bezpieczeństwa na obszarach wodnych polega również na:

- oznakowaniu i zabezpieczeniu terenów, obiektów i urządzeń przeznaczonych do pływania, kąpania się, uprawiania sportu lub rekreacji na obszarach wodnych;
- prowadzeniu działań profilaktycznych i edukacyjnych dotyczących bezpieczeństwa na obszarach wodnych, polegających w szczególności na:

a) oznakowaniu miejsc niebezpiecznych,

b) objęciu nadzorem, we współpracy z policją i podmiotami, o których mowa w art. 12 ust. 1, miejsc niebezpiecznych, w tym miejsc zwyczajowo wykorzystywanych do kąpieli,

c) uświadamianiu zagrożeń związanych z wykorzystywaniem obszarów wodnych, w szczególności prowadzeniu akcji edukacyjnych wśród dzieci i młodzieży szkolnej;

– informowaniu i ostrzeganiu o warunkach pogodowych oraz innych czynnikach mogących powodować utrudnienia lub zagrożenia dla zdrowia lub życia osób;

– zapewnieniu warunków do organizowania pomocy oraz ratowania osób, które uległy wypadkowi lub są narażone na niebezpieczeństwo utraty życia lub zdrowia.

Za zapewnienie bezpieczeństwa na obszarach wodnych odpowiada zarządzający obszarem wodnym, którym zgodnie z art. 4 ust. 2 w/w ustawy jest:

- na terenie parku narodowego lub krajobrazowego - dyrektor parku,

– na terenie, na którym prowadzona jest działalność w zakresie sportu lub rekreacji - osoba fizyczna, osoba prawna i jednostka organizacyjna nieposiadająca osobowości prawnej, która prowadzi działalność w tym zakresie,

– na pozostałym obszarze - właściwy miejscowo wójt. Zwany dalej zarządzającym terenem. Zadania, o których mowa w art. 4 ust. 1 ustawy, wykonywane przez wójta na obszarze, o którym mowa w art. 4 ust. 2 pkt 3, należą do zadań własnych gminy.

Zgodnie z art. 16 pkt 22 oraz art. 16 pkt 28 ustawy z dnia 20 lipca 2017 roku Prawo wodne (Dz. U. 2023r., poz. 1478 ze zm.);

Kąpielisko - to wyznaczony przez radę gminy wydzielony i oznakowany fragment wód powierzchniowych, wykorzystywany przez dużą liczbę osób kąpiących się, pod warunkiem że w stosunku do tego kąpieliska nie wydano stałego zakazu kąpielii; kąpieliskiem nie jest: pływalnia, basen pływacki lub uzdrowski, zamknięty zbiornik wodny podlegający oczyszczaniu lub wykorzystywaniu w celach terapeutycznych, sztuczny, zamknięty zbiornik wodny, oddzielony od wód powierzchniowych i wód podziemnych.

Miejsce okazjonalne do kąpielii - to wykorzystywany do kąpielii wydzielony i oznakowany fragment wód powierzchniowych niebędący kąpieliskiem.

Kąpielisko dzikie lub dzikie plaże – nie mają odniesienia do definicji ustawowej, są to lub mogą być miejsca wykorzystywane przez mieszkańców do okazjonalnego plażowania czy kąpielii, bez jakiegokolwiek infrastruktury i gwarancji bezpieczeństwa.

Niniejszą *Analizę zagrożeń* sporządzono na podstawie art. 4 ustawy z dnia 18 sierpnia 2011 r. o bezpieczeństwie osób przebywających na obszarach wodnych (Dz. U. z 2023 r. poz. 714) w ramach współpracy przedstawicieli następujących instytucji i jednostek:

- Urzędu Gminy w Ciechanowie
- Komendy Powiatowej Policji w Ciechanowie,
- Stowarzyszenia Ochotnicza Straż Pożarna w Rydzewie

Analiza zagrożeń została opracowana z uwzględnieniem m.in. następujących aktów prawnych

1. ustawy z dnia 18 sierpnia 2011 r. o bezpieczeństwie osób przebywających na obszarach wodnych (t.j. Dz. U. z 2023r. poz. 714),
2. ustawy z dnia 20 lipca 2017 r. Prawo wodne (Dz. U. z 2023r. poz. 1478)
3. ustawy z dnia 6 kwietnia 1990 r. o Policji (Dz. U. z 2024 r. poz. 145),
4. ustawy z dnia 24 sierpnia 1991 r. o Państwowej Straży Pożarnej (Dz. U. z 2024 r. poz. 127),
5. ustawy z dnia 24 sierpnia 1991 r. o ochronie przeciwpożarowej (Dz. U. z 2024 r. poz. 275),
6. ustawy z dnia 8 września 2006 r. o Państwowym Ratownictwie Medycznym (Dz. U. z 2024 r. poz. 652),
7. ustawy z dnia 26 kwietnia 2007 r. o zarządzaniu kryzysowym (Dz. U. z 2023 r. poz. 122),
8. ustawy z dnia 22 listopada 2013 r. o systemie powiadamiania ratunkowego (Dz. U. z 2023 r. poz. 748),
9. rozporządzenia Ministra Spraw Wewnętrznych z dnia 6 marca 2012 r. w sprawie sposobu oznakowania i zabezpieczania obszarów wodnych oraz wzorów znaków zakazu, nakazu oraz znaków informacyjnych i flag (Dz. U. 2022 poz. 1979),
10. rozporządzenia Ministra Spraw Wewnętrznych i Administracji z dnia 17 lipca 1998 r. w sprawie terenu działania jednostek ochrony przeciwpożarowej, okoliczności i warunków udziału tych jednostek w działaniach ratowniczych poza terenem własnego działania oraz zakresu, szczegółowych warunków i trybu zwrotu poniesionych przez nie kosztów (Dz. U. Nr 94, poz. 598, zm. z 2000 r. Nr 56, poz. 673),

11. rozporządzenia Ministra Spraw Wewnętrznych i Administracji z dnia 31 lipca 2001 r. w sprawie szczegółowych zasad kierowania i współdziałania jednostek ochrony przeciwpożarowej biorących udział w działaniu ratowniczym (Dz. U. z 2013 r. poz. 709),

12. rozporządzenia Ministra Spraw Wewnętrznych i Administracji z dnia 29 grudnia 2015 r. w sprawie centralnego punktu systemu powiadamiania ratunkowego oraz punktów centralnych służb (Dz. U. 2015 r. poz. 2356),

3. Charakterystyka gminy Ciechanów Informacje ogólne

Gmina Ciechanów położona jest na północno - wschodnich terenach Polski, na obszarze tzw. Niziny Północnomazowieckiej i administracyjnie wchodzi w skład Powiatu Ciechanowskiego. Obszar Gminy rozciąga się z północy na południe na dł. około 11 km. a z zachodu na wschód na dł. około 15 km.

Gmina jest położona w bezpośrednim sąsiedztwie miasta Ciechanowa i okala go od północy zachodu i południa. Ponadto Gmina Ciechanów graniczy z następującymi gminami :

- od północy –z Gm. Regimin
- od wschodu –z Gm. Opinogóra Górna i Gołymin
- od południa – z Gm. Sońsk i Ojrzeń
- od zachodu –z Gm. Głinojeck i Strzegowo

Gmina Ciechanów należy do jednej z większych obszarowo gmin i zajmuje obszar 140.5 km² i zamieszkuje ją wg stanu na dzień 30.04.2024r. 7326 osób. Średnia gęstość zaludnienia w Gminie Ciechanów wynosi 52,14 osoby/km

Lasy zajmują około 2300 ha tj. około 17.3 % powierzchni gminy co wskazuje na

stosunkowo słabe jej zalesienie .W strukturze własności znaczny jest udział lasów prywatnych -1205 ha tj. 51.3% ogólnej powierzchni leśnej .Istnieje konieczność utrzymania nie tylko stanu istniejącego powierzchni leśnej ale i jej wzrostu z prowadzeniem gatunków bardziej odpornych na choroby i zagrożenia pożarowe . Obszary lasów państwowych administrowane są przez Nadleśnictwo Ciechanów w zarządzie którego znajdują się zwarte kompleksy o powierzchni 1148 ha. Największe kompleksy leśne położone są w następujących miejscowościach:

Gołoty -297 ha;

Rydzewo –196 ha ;

Mieszki Różki -193 ha;

Wola Pawłowska - 66 ha

Nowa Wieś -62 ha

Modła 51,9ha.

Sieć wodna i zbiorniki

Położenie gminy na obszarze wysoczyzny ciechanowskiej sprawia, że jest ona stosunkowo uboga w sieć rzeczną, a także posiada ograniczone zasoby wód powierzchniowych (stojących) oraz wgłębnych. Głównymi rzekami na terenie gminy są:

- rz. Łydynia - na dł. 6,86 km;
- rz. Pławница - na dł. 3,9 km;
- rz. Rosica - na dł. 12,7 km;

Ogólna długość podstawowych cieków wodnych, tj. rzek i kanałów na terenie gminy wynosi 23,75 km co stanowi 10,3 % długości rzek w powiecie ciechanowskim. Rowy główne stałe lub okresowe prowadzą wodę na długości 128,5 km co stanowi 13% długości rowów powiatu. Obszar gminy Ciechanów charakteryzuje brak naturalnych zbiorników wód stojących. W granicach gminy umiejscowione są sztucznie utworzone stawy częściowo zarybione traktowane jako miejsce rekreacji dla wędkarzy.

4. Obszary wodne znajdujące się na obszarze Gminy Ciechanów:

Na terenie gminy Ciechanów występują śródlądowe wody powierzchniowe gólnodostępne obiekty wodne spełniające kryteria obszarów wodnych. Nie wyznaczono natomiast kąpielisk oraz nie stwierdzono miejsc okazjonalnie wykorzystywanych do kąpeli. Na podstawie obserwacji terenowych nie stwierdzono również „dzikich plaż” w obrębie śródlądowych zbiorników wodnych oraz cieków wodnych. Brak piaszczystych plaż oraz infrastruktury typu pomosty na terenie gminy Ciechanów - nie sprzyjają, a wręcz wykluczają możliwość kąpeli.

Obszary wodne

4.1 Rzeki na terenie gminy

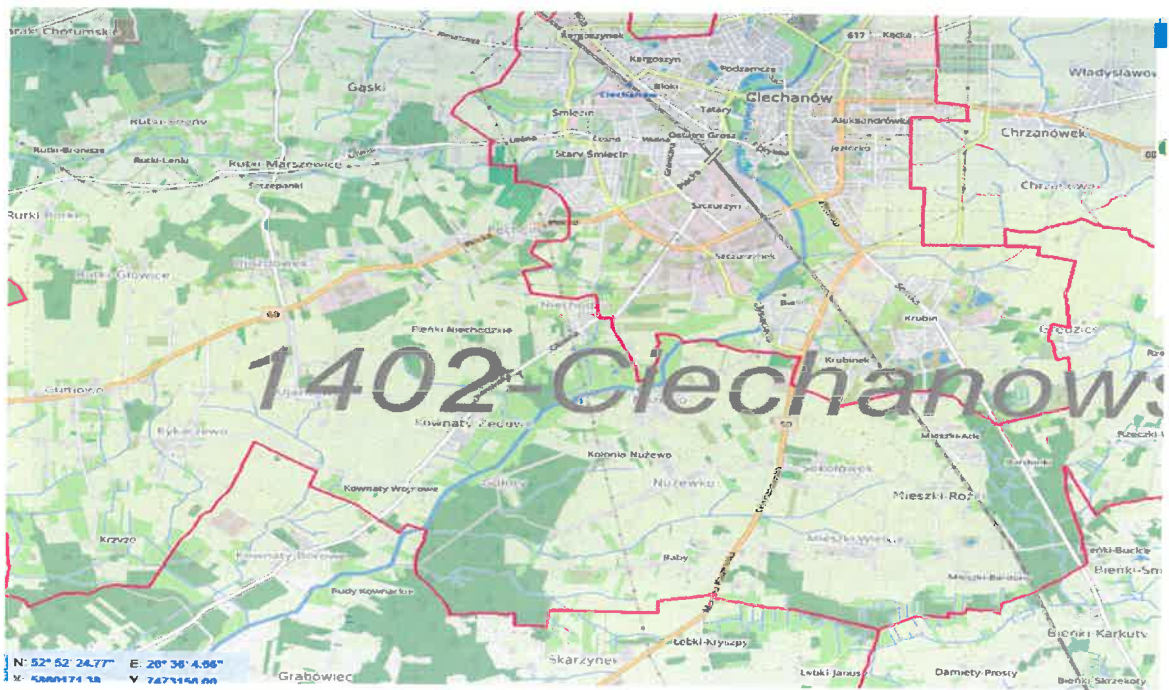
- **4.1.1. Rzeka Łydynia**

rzeka o długości 72 km ma swoje źródła na wschód od miasta Mława, od źródła płynie ogólnie w kierunku południowo-zachodnim, kierunku południowo-wschodnim w i uchodzi do Wkry na północny zachód od Sochocina. Na terenie gminy Ciechanów rzeka Łydynia posiada długość 6.86km i na swej drodze przepływa przez następujące miejscowości : Kargoszyn , Ropele, Nużewo i Gołoty . W miejscowości Kargoszyn do Łydyni wpływa lewy dopływ- Pławница .

1- miejscowości Kargoszyn , Ropele



2- miejscowości Nużewo i Gołoty





- 4.1.2. Rzeka Pławnica

Pławnica – struga, lewy dopływ Łydyny o długości 9,45 km i powierzchni zlewni 38,34 km .

Struga wypływa na północ od wsi Szulmierz i płynie na południe. Mija wieś Niestum i wpada do Łydyny .



- 4.1.3. Rzeka Rosica

Rosica – struga, lewy dopływ Wkry o długości 19,45 km Wypływa w okolicach wsi Gorysze i płynie w kierunku zachodnim. Przepływa obok miejscowości: Rutki-Begny, Rutki-Marszewice, Rutki-Bronisze, Rutki-Borki, Nowa Wieś, Rydzewo, Wólka Rydzewska, Budy Wolińskie, Budy Giżyńskie, Giżyn i w miejscowości Baranek wpada do Wkry



4.2 Stawy wiejskie:

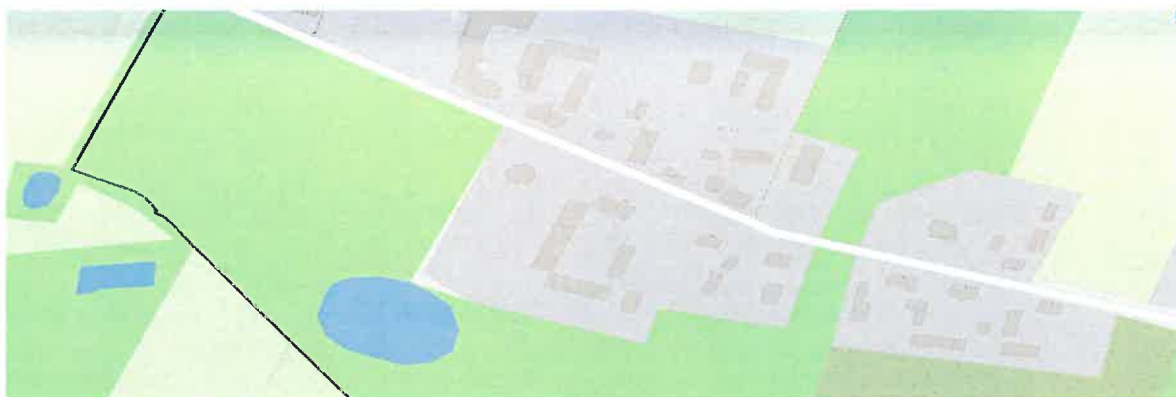
4.2.1 Staw w miejscowości Modła

położenie geograficzne N: 52°53' 28,25" : E: 20° 26 '22,21"



4.2. 2 staw w miejscowości Modelka

położenie geograficzne N: 52°54' 14,74" : E: 20° 26' 50,97"



- 4.2.3 Staw w miejscowości Wola Pawłowska

położenie geograficzne N: 52°53' 49,47" : E: 20° 31' 35,83



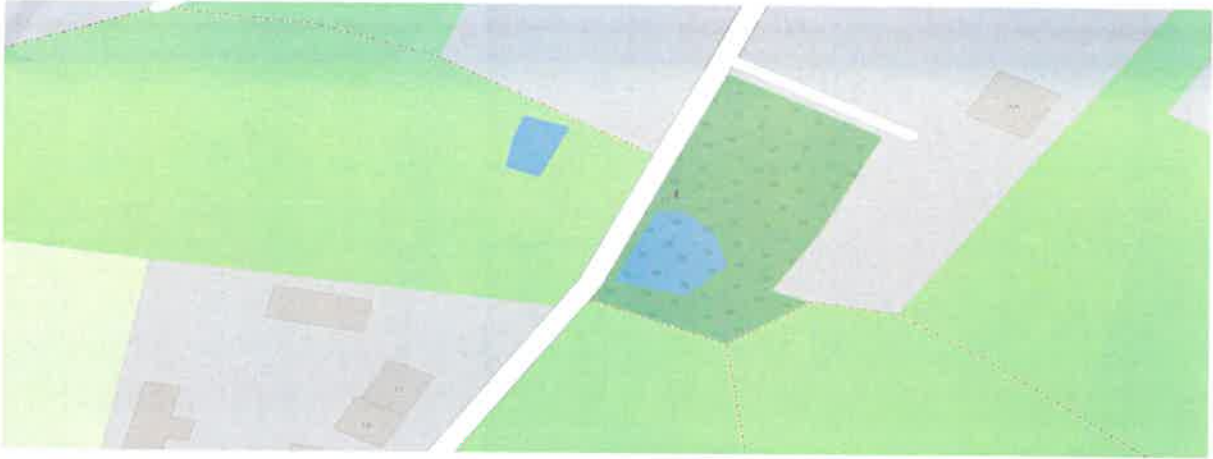
- 4.2 4. staw w miejscowości Gorysze 1

położenie geograficzne N: 52°53' 44,41" : E: 20° 32' 21,76"



- 4.2 .5 staw w miejscowości Gorysze 2

położenie geograficzne N: 52°53' 34,45" E: 20° 32' 9,06"



- 4.2 6. staw w miejscowości Gąski

położenie geograficzne N: 52°53' 4,19" E: 20° 32' 44.9"



- 4.2 .7 stawy w miejscowości Niestum

1- położenie geograficzne N: 52°55' 21,99" E: 20° 37' 26.55"

2- położenie geograficzne N: 52°55' 17,81" E: 20° 37' 23,57"



- 4.2.8 staw w miejscowości Grędzice

położenie geograficzne N: 52°53' 4,19" E: 20° 32' 44.9"



- 4.2. 9 staw w miejscowości Sokołówek

położenie geograficzne N: 52°49' 46,88" E: 20° 37' 24,94"



- 4.2.10 staw w miejscowości Kownaty Żędowe

położenie geograficzne N: 52°50' 6,42" E: 20° 33' 43,04"



- 4.2.11. staw w miejscowości Niechodzin

położenie geograficzne N: 52°51' 1,83" E: 20° 35' 11,6"



- 4.2.12 staw w miejscowości Ujazdowo

położenie geograficzne N: 52°50' 18,14" E: 20° 32' 18,49"



- 4.2. 13 staw w miejscowości Gumowo

położenie geograficzne N: 52°50' 16,67" E: 20° 29' 22,34"



5. Zagrożenia dla bezpieczeństwa osób przebywających na obszarach wodnych występujących na terenie Gminy Ciechanów

Obecnie na terenie Gminy Ciechanów nie znajdują się wyznaczone do korzystania kąpieliska strzeżone ani miejsca okazjonalnie wykorzystywane do kąpieli, pływania sportu czy rekreacji. Położenie wód w granicach administracyjnych Gminy Ciechanów oraz ich stan wyklucza możliwość tworzenia takich miejsc w przyszłości. Istnieje jednak prawdopodobieństwo kąpieli w nieustalonych do tego celu miejscach. Każde miejsce może być potencjalnym zagrożeniem dla bezpieczeństwa osób wykorzystujących obszar wodny do pływania, kąpieli, uprawiania sportu czy rekreacji. Zależy to przede wszystkim od świadomości i zachowania się osób korzystających z dóbr jakim jest obszar wodny i nadwodny oraz przestrzegania ustalonych norm bezpieczeństwa.

Wejście do wody stwarza niejednokrotnie zagrożenie dla zdrowia i życia, z którym należy się liczyć. Szczególnie groźne sytuacje to:

- wstrząs termiczny
- brak umiejętności pływania,
- pływanie pod wpływem alkoholu,
- skurcze lub zasłabnięcia,
- skakanie do wody,
- zła ocena swoich umiejętności,
- kąpiel w miejscach zarośniętych,
- niekorzystne warunki pogodowe,
- w przypadku dzieci brak nadzoru rodziców,
- stan zdrowia,
- skażenie środowiska wodnego w wyniku przedostania się do wód substancji chemicznych,
- brak odpowiedzialności.

W przypadku wykorzystania zbiorników wodnych do pływania przy użyciu jednostek pływających lub unoszących się na wodzie zagrożenie dla bezpieczeństwa wynika z :

- braku lub niedostatecznej umiejętności sterowania jednostką, pozostawanie pod wpływem alkoholu
- wykonywanie ryzykownych manewrów
- brak odpowiednich środków bezpieczeństwa, w szczególności indywidualnych środków wypornościowych, niekorzystnych warunków pogodowych.

Zagrożenie dla osób przebywającym na lodzie wynika przede wszystkim z :

- Załamania się pokrywy lodowej pod ciężarem osoby wchodzącej na zbyt cienki lód.
- Braku wiedzy na temat aktualnej grubości lodu umożliwiającego bezpieczne uprawianie wędkarstwa i sportów zimowych,
- W przypadku wpadnięcia do wody -brak lub słaba umiejętność pływania, szok termiczny, szybkie wychłodzenie organizmu, brak sprzętu asekuracyjnego umożliwiającego wyjście na lód.

6. Planowane działania na rzecz ograniczenia występowania w/w zagrożeń.

Wśród poniższych działań na rzecz ograniczenia występowania zagrożeń dla bezpieczeństwa na obszarze wodnym, będącym przedmiotem niniejszego opracowania, znajduje się:

- oznakowanie i zabezpieczenie terenów gminnych zidentyfikowanych jako potencjalne miejsca występowania zagrożeń;

- prowadzenie działań profilaktycznych i edukacyjnych dotyczących bezpieczeństwa na obszarze wodnym, polegających w szczególności na:
 - objęciu doraźnym nadzorem terenów zidentyfikowanych jako potencjalne miejsca występowania zagrożeń,
 - uświadamianiu zagrożeń związanych z wykorzystywaniem obszaru wodnego, w szczególności prowadzeniu akcji edukacyjnych wśród dzieci i młodzieży szkolnej;
 - informowanie o ustaleniach niniejszego dokumentu, obowiązujących zakazach, w tym o systemie pomocy oraz ratowania osób, które uległy wypadkowi lub są narażone na niebezpieczeństwo utraty życia lub zdrowia.

Sporządzenie *Analizy zagrożeń* oraz realizacja w/w działań mają na celu zapewnienie bezpieczeństwa na analizowanym obszarze wodnym.

7. Zakazy i obowiązki osób przebywających na obszarze wodnym .

Zgodnie z art. 32 ust. 1 ustawy z dnia 20 lipca 2017 r. Prawo wodne (t.j. Dz. U. z 2023r. poz. 1478 z późn. zm.) każdemu przysługuje prawo do powszechnego korzystania z publicznych śródlądowych wód powierzchniowych, jeżeli przepisy ustawy nie stanowią inaczej. Prawo do powszechnego korzystania z wód nie sprowadza się wyłącznie do prawa do kąpielii, stąd zakaz kąpielii nie oznacza zakazu powszechnego korzystania z wód.

Nie wszystkie wody powierzchniowe stanowią obszary bezpieczne i właściwe do kąpielii. Na wodach powierzchniowych nadających się do tego celu mogą być wyznaczane kąpieliska lub miejsca okazjonalnie wykorzystywane do kąpielii, zdefiniowane szczegółowo w w/w ustawie. W przepisach m.in. ustawy Prawo wodne zostały określone wymagania dla kąpielisk oraz miejsc okazjonalnie wykorzystywanych do kąpielii, a także zostały sprecyzowane obowiązki organizatorów takich miejsc.

Korzystanie z kąpielii dozwolone jest wyłącznie na terenie kąpielisk lub miejsc okazjonalnie wykorzystywanych do kąpielii – w miejscach do tego wyznaczonych i wyraźnie oznakowanych, w których zapewnione jest spełnienie wszystkich wymagań określonych przepisami prawa, zapewniających bezpieczeństwo osób korzystających z tych miejsc, w tym dotyczących obecności ratowników oraz prowadzenia badań stanu sanitarnego wody.

Na terenie gminy Ciechanów do czasu opracowania niniejszego dokumentu nie wyznaczono żadnego kąpieliska ani miejsc okazjonalnie wykorzystywanych do kąpielii.

Przepisy art. 55 ustawy z dnia 20 maja 1971 r. Kodeks wykroczeń (Dz. U. z 2023r. poz. 2119) wskazują, że za kąpiel w miejscu zabronionym grozi kara grzywny (mandat karny) do 250 zł lub kara nagany (dotyczy osób od 17go roku życia). W przypadku osób nieletnich – z uwagi na fakt, że ustawa o postępowaniu w sprawach nieletnich, określająca wykroczenia, za które nieletni ponoszą odpowiedzialność, nie wskazuje w/w art. 55 Kodeksu wykroczeń – dowody potwierdzające w/w czyn rozpatrywane są przez sąd rodzinny i nieletnich.

Obowiązki osób korzystających z obszaru wodnego

Na terenie Gminy Ciechanów występuje kilka, wskazanych w rozdziale 4, obszarów wodnych, przy czym nie stanowią one wyznaczonych kąpielisk ani miejsc okazjonalnie wykorzystanych do kąpielii. Zgodnie z zapisami art. 3 ustawy o bezpieczeństwie osób przebywających na obszarach wodnych, osoby przebywające na obszarach wodnych obowiązane są do zachowania należytej staranności w celu ochrony życia i zdrowia własnego oraz innych osób, a w szczególności do:

- zapoznania się z zasadami korzystania z danego terenu, obiektu lub urządzenia i ich przestrzegania;

- stosowania się do znaków nakazu i zakazu umieszczanych na w/w terenie, przy obiekcie lub urządzeniu;
- zapoznania się i dostosowania swoich planów aktywności do umiejętności oraz aktualnych warunków atmosferycznych;
- użytkowania sprzętu odpowiedniego do rodzaju podejmowanej aktywności, sprawnego technicznie i zgodnie z jego przeznaczeniem i zasadami użycia;
- bezzwłocznego informowania odpowiednich służb ratowniczych lub zarządzających obszarami wodnymi, o zaistniałym wypadku lub zaginięciu osoby oraz o innych zdarzeniach nadzwyczajnych mogących mieć wpływ na bezpieczeństwo osób.

8. Kontakty alarmowe

W przypadku zaistnienia sytuacji zagrożenia zdrowia i życia na obszarach wodnych w granicach administracyjnych Gminy Ciechanów, należy kontaktować się na podane niżej telefony alarmowe:

- **Wszystkie służby ratunkowe, tel. 112,**
- Komenda Powiatowa Państwowej Straży Pożarnej 998; 112
- Ochotnicza Straż Pożarna w Rydzewie , tel. 998, 112,
- Komenda Powiatowa Policji o, tel. 997, 112,
- Centrum Powiadamiania Ratunkowego – tel. 999, 112,
- Urząd Gminy w Ciechanowie 23 672 26 46 lub 601 841 450
- **WOPR 23 672 55 99 ; 500 012 469**

9 . Podsumowanie.

Analiza zagrożeń na obszarach wodnych na terenie Gminy Ciechanów jest dokumentem, który powstał w wyniku przeprowadzonych oględzin w miejscach potencjalnie niebezpiecznych dla zdrowia i życia ludzi. Analiza ma na celu uświadomić lokalną społeczność o panujących zagrożeniach na obszarach wodnych oraz zachowaniu szczególnej ostrożności w takich miejscach. Niniejszy dokument po uzgodnieniu i zatwierdzeniu zostanie podany do publicznej wiadomości w sposób zwyczajowo przyjęty w Gminie Ciechanów.