



Program
Rozwoju
Obszarów
Wiejskich
na lata 2007-2013



PLAN ODNOWY MIEJSCOWOŚCI CHRUSZCZEWO NA LATA 2010 – 2017



**GMINA CIECHANÓW
POWIAT CIECHANOWSKI
WOJEWÓDZTWO MAZOWIECKIE**

CHRUSZCZEWO 2009

SPIS TREŚCI

1. WSTĘP.....	3
2. ANALIZA ZASOBÓW.....	4
2.1. INFORMACJE OGÓLNE.....	4
2.2. ŚRODOWISKO PRZYRODNICZE.....	8
2.3. OBIEKTY ZABYTKOWE.....	11
2.4. MIESZKAŃCY CHRUSZCZEWA.....	11
2.5. INFRASTRUKTURA TECHNICZNA.....	11
2.6. SFERA SPOŁECZNA.....	14
2.7. GOSPODARKA.....	17
.....	18
3. ANALIZA SWOT.....	18
4. WIZJA ROZWOJU.....	22
5. PLANOWANE KIERUNKI ROZWOJU.....	22
6. OPIS PLANOWANYCH PRZEDSIĘWZIĘĆ.....	24
6.1. ZADANIA PLANOWANE DO REALIZACJI.....	24
6.2. OPIS ZADAŃ PRIORYTETOWYCH.....	24
6.3. HARMONOGRAM REALIZACJI ZADAŃ PRIORYTETOWYCH.....	27
7. ZARZĄDZANIE.....	27
7.1. PODMIOTY UCZESTNICZĄCE.....	28
7.2. KOMUNIKACJA.....	28
7.3. SYSTEM MONITOROWANIA PLANU ODNOWY MIEJSCOWOŚCI.....	28
SPIS RYSUNKÓW.....	29
SPIS TABEL.....	29
SPIS WYKRESÓW.....	30

1. Wstęp

Plan Odnowy Miejscowości jest niezbędnym załącznikiem w przypadku ubiegania się przez społeczność lokalną o dofinansowanie działań w ramach Programu Rozwoju Obszarów Wiejskich na lata 2007-2013. Należy jednak podkreślić, że nie jest to jedyna korzyść wynikająca z posiadania dokumentu strategicznego opracowanego na szczeblu pojedynczej miejscowości. Inne zalety to:

- umożliwienie efektywnego gospodarowania zasobami takimi, jak środowisko, ludzie, infrastruktura i środki finansowe;
- umożliwienie stałej oceny postępów i korygowania błędów przez wszystkich członków społeczności lokalnej;
- zaangażowanie władz lokalnych oraz mieszkańców w planowanie swojej przyszłości. Uwzględnienie różnych opinii, pomysłów i koncepcji często wymaga consensusu. Osiągnięty na drodze otwartej dyskusji pozwala na wypracowanie strategii, z którą będzie identyfikowała się społeczność lokalna;
- tworzenie Planu Odnowy sprzyja realistycznej ocenie mocnych i słabych stron miejscowości a przez to przyjrzenie się możliwościom oraz potencjalnym problemom, które mogą się pojawić w przyszłości. W ten sposób można uniknąć wielu trudności.

Podstawą tworzenia Planu Odnowy jest zdanie sobie sprawy z lokalnych zasobów i potencjałów, zmobilizowanie ich, zainwestowanie w rozwój i stworzenie systemu działań partnerskich tak, aby uzyskać efekt żywiłowego przyrastania inicjatyw i kumulowania się ich skutków.

W celu stworzenia dokumentu jak najbardziej odpowiadającego potrzebom lokalnej społeczności wyłoniona została Grupa Odnowy Miejscowości w składzie:

- Piotr Grabiński;
- Marian Włodarczyk;
- Konrad Jezierski;

- Alicja Jankowska;
- Grzegorz Klimczak;

która aktywnie uczestniczyła w procesie tworzenia dokumentu.

Pozostali mieszkańcy miejscowości wykazali się aktywnością poprzez aktywne uczestnictwo w spotkaniu konsultacyjnym przeprowadzonym w trakcie przygotowywania dokumentu w dniu 8. grudnia 2009 r.

2. Analiza zasobów

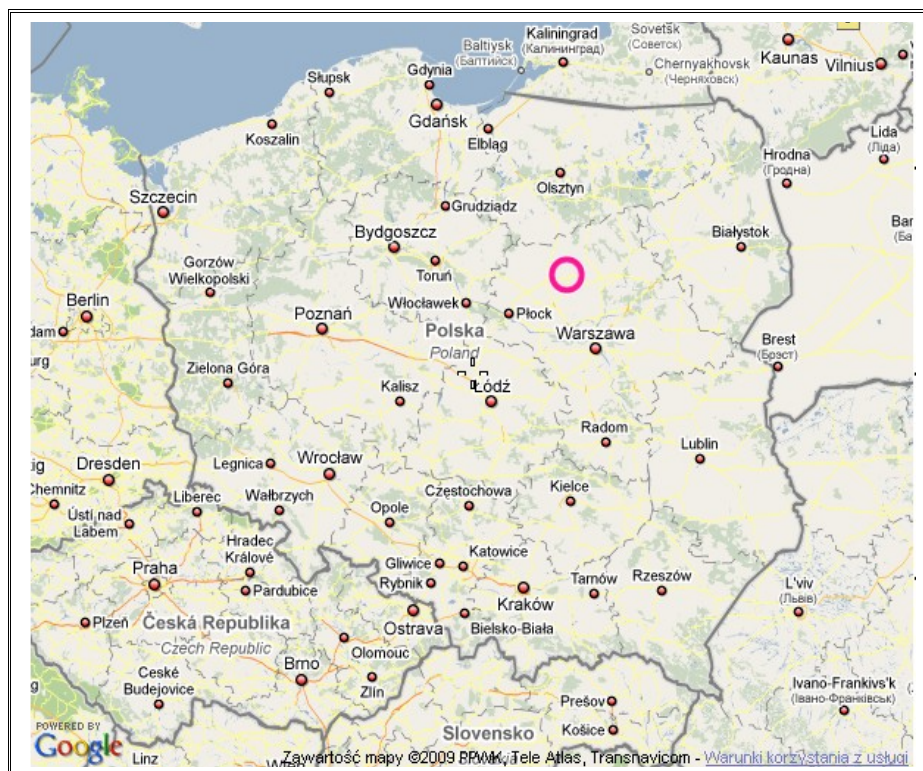
2.1. Informacje ogólne

Położenie miejscowości

Miejscowość Chruszczewo położona jest na terenie gminy wiejskiej Ciechanów usytuowanej w powiecie ciechanowskim, w północnej części województwa mazowieckiego. Miejscowość Chruszczewo usytuowana jest w północno-zachodniej części gminy Ciechanów, przy drodze wojewódzkiej nr 615, która łączy miasta Mława i Ciechanów.

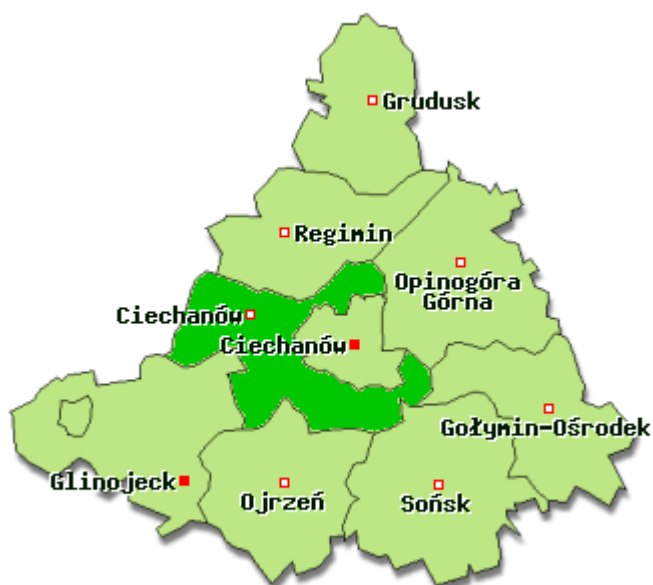
Chruszczewo położone jest w niewielkiej odległości, zaledwie 4,5 km, od centrum siedziby władz gminnych i powiatowych - Ciechanowa. Natomiast miasto wojewódzkie - Warszawa znajduje się w odległości 101 km od Chruszczewa.

Rysunek 1. Położenie gminy na mapie Polski



Źródło: Strona internetowa: <http://mapa.szukacz.pl/>

Rysunek 2. Położenie gminy wiejskiej Ciechanów na tle powiatu ciechanowskiego



W opracowaniu wykorzystano mapy cyfrowe IMAGIS (R)

Źródło: Portal Jednostek Samorządu Terytorialnego, <http://www.gminypolskie.pl/>

Wygląd miejscowości

Dla Chruszczewa charakterystyczna jest zabudowa mieszkaniowo-usługowa tworząca rozległe kwartały, skoncentrowana wzdłuż drogi wojewódzkiej nr 615.

Najczęściej spotykaną formą zabudowy na terenie miejscowości jest zabudowa

jednorodzinna.

Rysunek 3. Zdjęcie satelitarne miejscowości Chruszczewo



Źródło: Strona internetowa: <http://maps.geoportal.gov.pl/>

Typowo mieszkaniowy charakter miejscowości, a także brak obiektów o charakterze publicznym sprawia, że na terenie Chruszczewa nie można wskazać dominanty przestrzennej.

W miejscowości nie ma także otwartej przestrzeni wspólnej, która umożliwiłaby mieszkańcom spędzanie wolnego czasu w sposób zorganizowany.

Rysunek 4. Lokalizacja miejscowości Chruszczewo



Źródło: <http://maps.google.pl/>

Historia miejscowości

Pierwsze wzmianki o Chruszczewie pochodzą z 1447 r. (*Cruszczewo, Chrosczewo*), kiedy to miejscowość była przynależna do powiatu sulerszyskiego, później niedzborskiego.

W 1570 r. jako własność duchowna, Chruszczewo należało do kapituły plockiej, później stało się własnością monarszą.

W 1811 r. Chruszczewo przeszło wraz z innymi dobrami, jako donacja Napoleona w ręce Wincentego Krasińskiego.

Informacje o mieszkańcach Chruszczewa w połowie XIX wieku wskazują, że w tamtym okresie wieś zamieszkiwał bednarz Michał Anuszkiewicz, parobek Piotr Zajaczkowski - żołnierz zdymisjonowany, gospodarze: Jan Rzepkowski, Grzegorz Kowalski i Józef Blankiewicz oraz ludzie niższego stanu, wyrobnicy, formale i pastuch. We wsi funkcjonowała także karczma.

Będąc własnością Krasińskich, Chruszczewo do 1864 r. wchodziło w skład gminy Opinogóra, a po tej dacie do Nużewa. W 1904 r. przeniesiona została z Chojnowa do Chruszczewa Stacja Rolnicza. Od 1905 r. czynna była także stacja meteorologiczna III rzędu. Stacja

odegrała dużą rolę w unowocześnianiu rolnictwa, zyskując rozgłos nawet w dalszej okolicy. W Chruszczewie zbierali się ziemianie, przyjeżdżały wycieczki. Po I Wojnie Światowej stacja nie wznowiła działalności.

W 1920 r. Komisja Dobroczynności Publicznej zorganizowała w Chruszczewie przytułek.

W 1930 r. zniesione zostały serwituty pastwiskowe. Za rezygnacje z nich włościanie otrzymali na własność 24,8 ha gruntów. W 1934 r. zmniejszony do 110 ha majątek kupił Tadeusz Młynarski, który gospodarował do wybuchu wojny. W 1945 r. majątek ten został rozparcelowany wśród 17 rodzin małorolnych i nieposiadających ziemi, natomiast 7,3 ha majątku przeznaczono na szkołę rolniczą.

W 1957 r. 17 rolników zawiązało pierwsze w powiecie kółko rolnicze. Młodzież zorganizowana w kole ZMP miała własną świetlicę.

W 1946 r. wieś obejmowała 260 ha gruntów, 60 budynków i 219 mieszkańców, których liczba stale wzrastała.

Uchwalony przez Radę Gminy w 2001 r. plan przestrzenny wsi zakłada powstawanie osiedli nierolniczych, przez co ubywa użytków rolnych, wzrasta liczba domów i ludności, a miejscowość w coraz większym zakresie nabiera cech podmiejskich.

Wzrost zabudowy mieszkaniowej jednorodzinnej na terenie Chruszczewa przyczynił się do zmiany charakteru i wyglądu miejscowości. Obecnie Chruszczewo powoli zaczyna pełnić rolę „sypialni” Ciechanowa ze względu na niewielką odległość od Miasta (zaledwie 5 km). Z kolei słaba jakość gruntów występujących na terenie miejscowości umożliwia ich przekształcenie na grunty przeznaczone pod zabudowę mieszkaniową. To wszystko czyni miejscowość bardzo atrakcyjną dla potencjalnych mieszkańców, o czym świadczy stały przyrost liczby mieszkańców miejscowości.

Źródło: Lewandowski Edward, „*Wieś ciechanowska. Gmina Ciechanów*”, Ciechanów 2002 r.

2.2. Środowisko przyrodnicze

Rzeźba terenu

Miejscowość Chruszczewo usytuowana jest na terenie makroregionu zwanego Niziną Północnomazowiecką i mezoregionu - Wzniesienia Mławskie.

Nizina Północnomazowiecka leży na północ od doliny środkowej Wisły i dolnego Bugu oraz na wschód i południe od granicy ostatniego zlodowacenia, pomiędzy Wisłą i dopływem Narwi Pisą. Nizina Północnomazowiecka dzieli się na 7 mezoregionów, wśród których znajdują się także Wzniesienia Mławskie, charakteryzujące się występowaniem tzw. młodego krajobrazu pojeziernego z licznymi wałami kemowymi i morenowymi terenu.

Klimat

Klimat, charakterystyczny dla miejscowości Chotum, posiada wszystkie główne cechy klimatu Polski tzw. klimatu przejściowego. Cechuje się on znacznymi wahaniami przebiegu pór roku w następujących po sobie latach oraz dużą zmiennością pogody we wszystkich sezonach.

Na klimat lokalny, specyficzny dla lokalizacji miejscowości Chotum, składają się następujące warunki:

- makroklimat centralny o cechach kontynentalnych;
- brak określonych mas powietrza;
- niewielkie opady (rzędu 490 - 530 mm);
- parowanie terenowe na poziomie ok. 500 mm/rok, co w zestawieniu z rocznym opadem powoduje występowanie deficytu wody w glebie;
- średnie warunki termiczne:
 - średnia roczna temperatura wynosi +7,2° C;
 - amplitudy temperatury są zbliżone do średnich krajowych;
 - przeważają tu wiatry z kierunku południowo - zachodniego o średniej prędkości 3-5 m/s.

Ponadto miejscowość Chotum nie leży w obszarze szczególnie podatnym na zanieczyszczenia powietrza, co wynika z braku uciążliwych zakładów przemysłowych na tym terenie oraz braku negatywnych oddziaływań spowodowanych działalnością rolniczą i gospodarczą prowadzoną na terenie gminy Ciechanów oraz gmin sąsiednich.

Źródłem emisji zanieczyszczeń powietrza na terenie miejscowości jest natomiast ruch samochodowy odbywający się na przebiegającej przez miejscowość drodze wojewódzkiej nr 615 oraz spalanie w domowych kotłowniach różnego rodzaju odpadów.

Wody powierzchniowe

Na terenie miejscowości nie występują wody powierzchniowe w postaci rzek i jezior. Jedynym zbiornikiem wodnym istniejącym w Chruszczewie jest niewielki staw, który wymaga oczyszczenia.

Wody gruntowe i podziemne

Pierwszy poziom wodonośny (wody gruntowe) związany jest z piaskami wodnolodowcowymi, piaskami moren czołowych i kemów najmłodszego – północno - mazowieckiego stadiu zlodowacenia środkowopolskiego, oraz drobnymi przewarstwieniami wśród glin zwałowych

tego stadiału. Zwierciadło wody ma charakter swobodny (sporadycznie w przewarstwieniach glin – napięty) i jest współkształtne z powierzchnią terenu. Ze względu na niewielkie miąższości jest bardzo rzadko ujmowany przez studnie wiercone. Stanowi natomiast podstawę zaopatrzenia w wodę gospodarstw wiejskich na obszarze całej zlewni. Wody tego poziomu są drenowane przez cieki powierzchniowe oraz przesączają się przez utwory słabo przepuszczalne w głąb, zasilając poziom głębszy.

Drugi poziom wodonośny jest pojęciem znacznie mniej dokładnie określonym. W zasadzie obejmuje on wszystkie warstwy wodonośne o zwierciadle napiętym występujące ponad wypełnieniem depresji w stopie trzeciorzędu. Praktycznie stanowią go utwory piaszczyste fluwioglacjalne obydwu starszych stadiałów zlodowacenia środkowopolskiego oraz fluwialne obydwu interstadiałów tego zlodowacenia. Najczęściej są to dwie warstwy wodonośne o nieciągłym rozprzestrzenianiu występujące piętrowo. Miąższość warstw jest bardzo zmienna od kilkunastometrowej nawet do 30 m.

Poziom trzeci – najgłębszy obejmuje piaszczyste i żwirowe osady rzeczne oraz piaszczysto – pylaste rozlewiskowe interglacjału mazowieckiego a także piaski i żwiry wodnolodowcowe obydwu stadiałów zlodowacenia południowopolskiego. Utwory te są słabo udokumentowane ze względu na dużą głębokość występowania.

Gleby

Surowce mineralne

Na obszarze miejscowości brak jest udokumentowanych złóż surowców mineralnych.

Pomniki przyrody

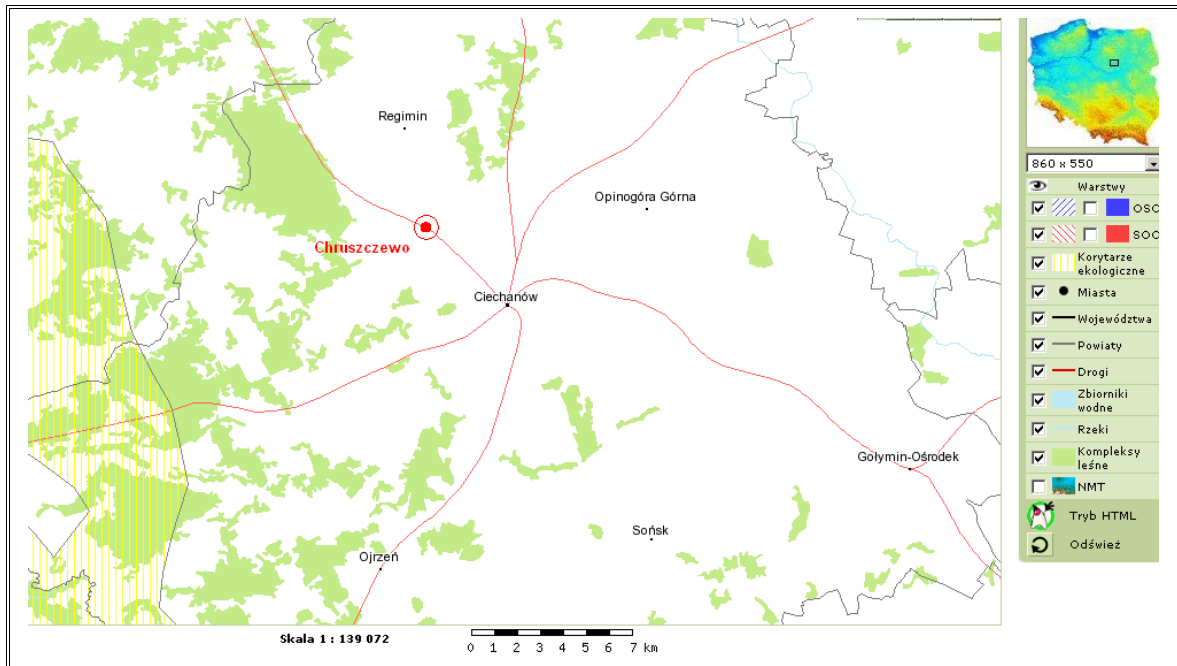
Na terenie miejscowości Chruszczewo nie zidentyfikowano pomników przyrody, jednak na uwagę zasługuje park podworski w Chruszczewie o powierzchni ponad 2 ha. Park ten nie został ujęty w ewidencji pomników przyrody. Obecnie założenia parkowe zieleni użytkowej i dekoracyjnej, występującej w parku w Chruszczewie podlegają ochronie konserwatorskiej.

Obszary chronione

Na obszarze miejscowości Chruszczewo nie zidentyfikowano obszaru Natura 2000 ani innych obszarów chronionych, co potwierdza rysunek nr 5.

Najbliższy Korytarz Ekologiczny „Puszcza Biała” znajduje się w odległości ok. 14 km od Chruszczewa.

Rysunek 5. Mapa obszaru Natura 2000 w Powiecie Ciechanowskim



Źródło: Strona internetowa Europejskiej Sieci Ekologicznej Natura 2000; <http://natura2000.mos.gov.pl/>

2.3. Obiekty zabytkowe

W Chruszczewie zlokalizowane jest stanowisko archeologiczne, objęte strefą ochrony konserwatorskiej. Jest to jedno z wielu stanowisk zlokalizowanych na terenie Gminy. Ponadto na uwagę zasługuje dwór murowany wraz ze stajnią z początku XX wieku, który został objęty ochroną konserwatorską.

2.4. Mieszkańcy Chruszczewa

2.5. Infrastruktura techniczna

Wodociągi i kanalizacja

Na terenie miejscowości funkcjonuje sieć wodociągowa o długości xx km, do której wykonano xx przyłączy. Z infrastruktury wodociągowej korzystają wszyscy mieszkańcy miejscowości.

Pomimo pełnego zwodociągowania miejscowości, mieszkańcy nie mają dostępu do sieci kanalizacji sanitarnej. Zatem występuje duża dysproporcja pomiędzy zwodociągowaniem a skanalizowaniem Chruszczewa, która wpływa na jakość życia na analizowanym obszarze. Istniejąca infrastruktura nie zaspokaja w pełni potrzeb zgłaszanych przez mieszkańców.

Z uwagi na bliskość, zarówno sieci kanalizacyjnej, jak i oczyszczalni ścieków, rozważane jest przyłączenie Chruszczewa do tej sieci.

Sieć gazowa

Na terenie miejscowości gaz przewodowy nie jest dostępny. Bariera jest tutaj znaczna odległość od gazociągów źródłowych. Mieszkańcy korzystają więc z gazu przechowywanego w butlach lub zbiornikach przydomowych.

Sieć drogowa

Chruszczewo jest usytuowane wzdłuż drogi wojewódzkiej nr 615 relacji Ciechanów - Mława, co umożliwia mieszkańcom sprawne przemieszczanie się. Lokalizacja miejscowości przy trasie o znaczeniu wojewódzkim, zapewniającej bezpośrednie połączenie komunikacyjne z Ciechanowem, istotnie zwiększa atrakcyjność Chruszczewa z punktu widzenia potencjalnych mieszkańców. Ma to tym większe znaczenie, jeśli uwzględni się tendencję mieszkańców miast do osiedlania się na terenie niewielkich miejscowości na obszarach wiejskich przy jednoczesnej aktywności zawodowej na terenach miejskich. W Chruszczewie ta tendencja również występuje. Do napływu nowych mieszkańców z obszarów miejskich przyczyniło się właśnie niewielkie oddalenie Chruszczewa od Ciechanowa a także dobre połączenie drogowe, zapewniające szybki i komfortowy dojazd do miasta, w którym znajduje zatrudnienie większość mieszkańców Chruszczewa.

Rysunek 6. Lokalizacja Chruszczewa przy drodze wojewódzkiej nr 615 Ciechanów - Mława



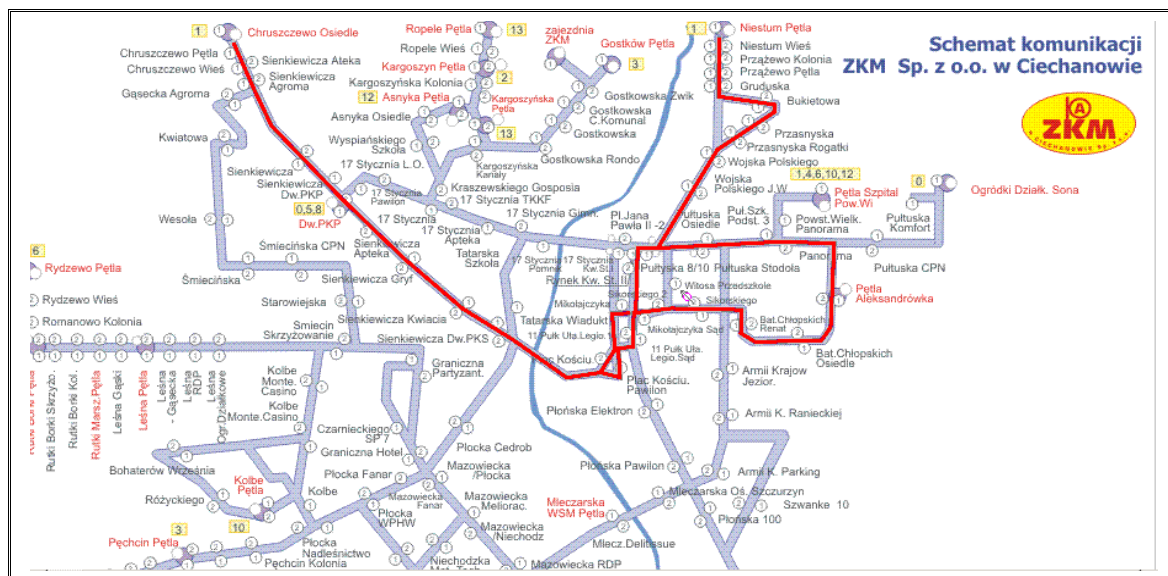
Źródło: <http://maps.google.pl/>

Komunikacja autobusowa i kolejowa

Sprawny dojazd do siedziby gminy, instytucji, szkół, zakładów pracy zapewnia sieć dróg powiatowych i gminnych obsługiwanych przez PKS - Oddział w Ciechanowie. Zapewnia on połączenie komunikacyjne miejscowości z Ciechanowem, a następnie z Warszawą, Olsztynem, Toruniem, Płońskiem, Przasnyszem, Mławą, Ostrołką, Płockiem, Żurominem i sąsiednimi gminami.

Ponadto mieszkańcy Chruszczewa korzystają z oferty miejskiego przewoźnika, jakim jest Zakład Komunikacji Miejskiej w Ciechanowie, który zapewnia połączenia komunikacyjne także na terenie podmiejskich obszarów gminy Ciechanów, w tym miejscowości Chruszczewo - linia nr 1.

Rysunek 7. Schemat komunikacji ZKM w Ciechanowie - linia nr 1 kursująca do Chruszczewa



Źródło: Strona internetowa ZKM Sp. z o.o. w Ciechanowie, <http://cms.mobiinfo.pl/>

Gospodarka energetyczna

Zaopatrzenie Chruszczewa w energię elektryczną odbywa się z krajowego systemu elektroenergetycznego za pośrednictwem linii przesyłowej 110kV Płock – Ciechanów - Przasnysz i Dębe – Ciechanów Mława – Nidzica z GPZ 110/15 kV w mieście Ciechanów. Energia elektryczna rozprowadzana jest systemami sieci średniego (15kV) i niskiego napięcia. Stosowane są napowietrzne linie elektroenergetyczne.

Istniejąca infrastruktura energetyczna znajduje się w dobrym stanie technicznym i w pełni zaspokaja istniejące zapotrzebowanie.

Usługi związane z dystrybucją energii elektrycznej na tym obszarze świadczy Zakład Energetyczny Płock - Dystrybucja Wschód Sp. z o.o.

Wyraźne braki występują natomiast w oświetleniu ulicznym na terenie Chruszczewa. Obecny zakres oświetlenia jest niewystarczający w stosunku do zgłaszanego zapotrzebowania.

W związku z powstaniem nowych osiedli mieszkaniowych, na skutek rozwoju zabudowy na terenie miejscowości, konieczna jest rozbudowa oświetlenia ulicznego, zapewniającego bezpieczeństwo mieszkańcom Chruszczewa, zwłaszcza w kontekście dojazdu do poszczególnych posesji oraz bezpieczeństwa pieszych użytkowników dróg.

Telekomunikacja

Potrzeby mieszkańców Chruszczewa w zakresie dostępu do sieci telekomunikacyjnej są w pełni zaspokojone. Oprócz stacjonarnej sieci telekomunikacyjnej, na terenie miejscowości istnieje możliwość dostępu do usług wszystkich operatorów sieci komórkowej. Mieszkańcy Chruszczewa mogą także korzystać z Internetu radiowego, bezprzewodowego - dostępnego za pośrednictwem operatorów sieci komórkowych a także szerokopasmowego Internetu stacjonarnego, oferowanego przez Telekomunikację Polską SA. Dostęp do Internetu staje się coraz bardziej istotny, bowiem coraz więcej usług oferowanych jest za pośrednictwem tego medium.

Gospodarka odpadami komunalnymi

Na terenie miejscowości prowadzona jest zorganizowana oraz selektywna zbiórka odpadów komunalnych, którą obsługuje Przedsiębiorstwo Usług Komunalnej Sp. z o.o. w Ciechanowie.

Mieszkańcy segregują i składują odpady w pojemnikach dostarczonych przez PUK w Ciechanowie. Odpady trafiają docelowo na wysypisko w miejscowości Wola Pawłowska (gm. Ciechanów), które stanowi własność miasta Ciechanów a zarządza nim ciechanowskie Przedsiębiorstwo Usług Komunalnych.

Na terenie Chruszczewa selektywną zbiórkę odpadów umożliwiają kontenery na papier, szkło i plastik ustawione w centrum miejscowości. Duże zaangażowanie mieszkańców w tę formę ochrony środowiska oraz szybki wzrost liczby ludności i rozwój budownictwa jednorodzinnego na terenie Chruszczewa przemawiają za zwiększeniem liczby kontenerów do selektywnej zbiórki odpadów oraz usytuowaniem ich w różnych punktach miejscowości.

2.6. Sfera społeczna

Oświata i wychowanie

Sport i rekreacja

Ze względu na brak infrastruktury sportowej i rekreacyjnej na terenie Chruszczewa, mieszkańcy miejscowości swoje pasje sportowe najczęściej realizują w pobliskim Ciechanowie.

Miejski Ośrodek Sportu i Rekreacji w Ciechanowie dysponuje obiektami sportowymi, obejmującymi:

- Stadion Miejski przy ul. 3 Maja 7,
- Pływalnię przy ul. 17 Stycznia 60 B,
- Basen otwarty przy ul. Kraszewskiego,
- Kąpielisko otwarte „Krubin”.

Baza sportowa dostępna dla mieszkańców Miasta i Gminy Ciechanów obejmuje ponadto:

- Halę sportową przy ul. Kraszewskiego 8;
- Halę sportową przy Szkole Podstawowej nr 3;
- Halę sportową przy Szkole Podstawowej nr 4;
- Halę sportową przy Szkole Podstawowej nr 7.

Źródło: Strona internetowa Urzędu Miasta Ciechanów: <http://www.um.ciechanow.pl/>

Ochrona zdrowia

Usługi w zakresie ochrony zdrowia świadczą: Szpital Wojewódzki w Ciechanowie oraz niepubliczne Zakłady Opieki Zdrowotnej i gabinety specjalistyczne zlokalizowane na terenie miasta Ciechanowa.

Ze względu na brak placówki świadczącej usługi z zakresu ochrony zdrowia, mieszkańcy Chruszczewa korzystają z usług placówek funkcjonujących w Ciechanowie, gdzie usługi z zakresu podstawowej opieki zdrowotnej dzieci i dorosłych świadczą niepubliczne zakłady opieki zdrowotnej. Na terenie Ciechanowa funkcjonują także gabinety specjalistyczne.

Ze specjalistycznej opieki medycznej oraz leczenia zamkniętego mieszkańcy Chruszczewa korzystają najczęściej w Ciechanowie, gdzie usługi tego typu świadczy Specjalistyczny Szpital Wojewódzki w Ciechanowie. Ze względu na bliskie sąsiedztwo Ciechanowa, mieszkańcy Chruszczewa w celu skorzystania z usług Szpitala, muszą pokonać ok. 5,2 km, co stanowi ok. 10 minut jazdy samochodem.

Rysunek 8. Trasa Chruszczewo - Specjalistyczny Szpital Wojewódzki w Ciechanowie



Źródło: Zumi.pl

Kultura

Na terenie Chruszczewa nie funkcjonuje żaden obiekt o charakterze kulturalnym, dlatego mieszkańcy miejscowości korzystają z oferty kulturalnej Centrum Kultury i Sztuki w Ciechanowie, które oprócz organizacji wielu imprez cyklicznych stanowi centrum aktywności artystycznej i naukowej mieszkańców Miasta i Gminy Ciechanów.

Bogata oferta Centrum Kultury i Sztuki w Ciechanowie, skierowana także do mieszkańców Chruszczewa, obejmuje:

- w zakresie środowisk twórczych:
 - Teatr EXODUS;
 - Ludowy Zespół Artystyczny „Ciechanów”;
 - Zespół Tańca Nowoczesnego „Funny”;
 - Chór „Sine Nomine”;
 - Klub Pracy Twórczej;
 - Klub Seniora „Złoty Wiek”;
 - Koło Plastyczne „Paleta”;
- w zakresie imprez cyklicznych:
 - Międzynarodowe Spotkania Folklorystyczne „KUPALNOCKA”;
 - Koncert Noworoczny „GALA”;
 - Ogólnopolski Konkurs Poetycki „O LAUR OPINA”;

- Ciechanowska Jesień Poezji;
- w zakresie organizowanych wystaw:
 - Galeria „C”;
 - Kawiarnia Artystyczna;
 - Galeria „Na Pięterku”.

Potrzeby kulturalne mieszkańców Chruszczewa zaspakajają także zlokalizowane w Ciechanowie: Kino „Łydynia”, Muzeum Szlachty Mazowieckiej oraz biblioteki publiczne.

Bezpieczeństwo publiczne

O bezpieczeństwo mieszkańców Chruszczewa dba Posterunek Policji, mieszczący się w Ciechanowie, w budynku Urzędu Gminy Ciechanów przy ul. Fabrycznej 8.

Natomiast w zakresie bezpieczeństwa pożarowego istotne znaczenie odgrywa działalność Komendy Powiatowej Straży Pożarnej w Ciechanowie.

2.7. Gospodarka

Podmioty gospodarcze

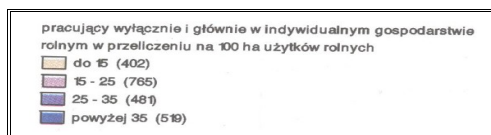
Podmioty gospodarcze funkcjonujące na terenie Chruszczewa ukierunkowane są najczęściej na obsługę lokalnego rynku. Bezpośrednia bliskość miasta Ciechanów, a także duża liczba nierolniczej ludności pracującej na co dzień w Ciechanowie spowodowała wzrost drobnej przedsiębiorczości (zwłaszcza w sektorze handlu i usług) nastawionej na zaspokajanie potrzeb tej ludności. Chruszczewo charakteryzuje się największą liczbą ludności spośród miejscowości usytuowanych na terenie gminy Ciechanów, dlatego potencjał rynku w zakresie handlu i usług jest dość wysoki. Bariere rozwoju podmiotów działających w tym zakresie na obszarze Chruszczewa, stanowi bliskie sąsiedztwo Ciechanowa, w którym znajduje zatrudnienie większość mieszkańców Chruszczewa. W Ciechanowie koncentruje się ponadto działalność handlowo-usługowa, prowadzona także przez duże sklepy sieciowe.

Rolnictwo

Chruszczewo, podobnie jak wiele innych miejscowości tego typu w Polsce, powoli zmienia swój charakter głównie na skutek przekształcania gruntów z użytków rolnych na działki budowlane. Przekształcanie gruntów umożliwia słaba jakość gleb występujących na tym terenie. Niegdyś dominującą funkcją Chruszczewa było rolnictwo, które obecnie w miejscowości praktycznie zanikło. Młodzi mieszkańcy są lepiej wykształceni, rezygnują

z działalności rolniczej i realizują się zawodowo głównie w miastach, dlatego Chruszczewo zaczyna powoli spełniać funkcję „sypialni” Ciechanowa. Zachodzące zmiany w tym zakresie potwierdza liczba sprzedanych działek budowlanych, na których obecnie prowadzone są prace budowlane w zakresie budownictwa jednorodzinnego.

Rysunek 9. Pracujący w gospodarstwie rolnym w przeliczeniu na 100 ha użytków rolnych



Źródło: Stanisław Łojewski, „Ekonomia zasobów i środowiska”, Bydgoszcz 2007

3. Analiza SWOT

W ramach analizy SWOT dokonano analizy mocnych i słabych stron miejscowości oraz szans i zagrożeń stwarzanych przez otoczenie. Pozwala to na określenie obecnej sytuacji miejscowości oraz przyszłych kierunków jej rozwoju.

Tabela 1. Mocne i słabe strony miejscowości Chruszczewo

Lp.	Zasoby	Mocne strony	Słabe strony
1. Środowisko przyrodnicze			
1.1	walory krajobrazu	Krajobraz typowy dla obszarów wiejskich, ewaluujących w podmiejskie - atrakcyjny dla obecnych i potencjalnych mieszkańców	-
1.2	walory szaty roślinnej (np. runo leśne)	Szata roślinna typowa dla terenów wiejskich, przekształconych w tereny o zabudowie jednorodzinnej	-
1.3	cenne przyrodniczo obszary lub obiekty	-	Brak cennych przyrodniczo obiektów i obszarów
1.4	fauna	-	Brak charakterystycznych przedstawicieli fauny.
1.5	wody powierzchniowe	Na terenie miejscowości znajduje się staw, będący charakterystycznym elementem miejscowości	Zagospodarowanie stawu na cele rekreacyjne wymaga jego oczyszczenia
1.6	gleby, kopaliny	Niska jakość gleb umożliwia przekształcanie gruntów i zmianę charakteru miejscowości z typowo rolniczej na mieszkaniową	Brak kopaliny.
1.7	czystość środowiska	Brak zakładów przemysłowych przyczyniających się do zanieczyszczenia środowiska	Miejscowe zaśmiecenia

Lp.	Zasoby	Mocne strony	Słabe strony
2. Środowisko kulturowe			
2.1	walory architektury wiejskiej i osobliwości kulturowe	-	Brak charakterystycznej zabudowy i osobliwości kulturowych
2.2	walory zagospodarowania przestrzennego	Zabudowa jednorodzinna, usytuowana głównie wzdłuż drogi wojewódzkiej przebiegającej przez miejscowość	Brak dominanty przestrzennej w miejscowości
2.3	zabytki	Obiektem objętym ochroną konserwatorską jest dwór murowany z początku XX w. wraz ze stajnią (budynek stacji rolniczej) - obiekt nie jest wpisany do rejestru zabytków	Brak charakterystycznych zabytków wpisanych do rejestru zabytków
2.4	zespoły artystyczne	-	Na terenie miejscowości nie funkcjonują zespoły artystyczne
3. Dziedzictwo religijne i historyczne			
3.1	święta, odpusty, pielgrzymki	-	Brak kościoła na terenie miejscowości oraz świąt charakterystycznych dla miejscowości
3.2	tradycje, obrzędy, gwara	-	Brak tradycji specyficznych dla miejscowości
3.3	legendy, podania i fakty historyczne	-	Brak legend i faktów historycznych charakterystycznych dla miejscowości
4. Obiekty i tereny			
4.1	działki pod zabudowę mieszkaniową oraz gospodarczą	Występowanie działek pod zabudowę mieszkaniową oraz gospodarczą.	-
5. Gospodarka			
5.1	znane firmy produkcyjne i zakłady usługowe	Brak dużych zakładów przemysłowych, wpływających na jakość życia na terenie miejscowości	Działalność gospodarcza prowadzona w zakresie handlu i usług
5.2	tereny inwestycyjne	-	Brak terenów inwestycyjnych
6. Sąsiedztwo			
6.1	korzystne, atrakcyjne położenie	Położenie w pobliżu ważnych szlaków komunikacyjnych - droga wojewódzka nr 615 Ciechanów - Mława	-

Lp.	Zasoby	Mocne strony	Słabe strony
6.2	ruch tranzytowy	Ruch tranzytowy przebiega przez teren miejscowości - droga wojewódzka nr 615 Ciechanów - Mława	-
7. Infrastruktura			
7.1	placówki opieki społecznej	-	Brak placówek ochrony zdrowia w zakresie leczenia podstawowego jak i specjalistycznego na terenie miejscowości. Konieczność dojazdu ok. 5 km do najbliższej placówki medycznej
7.2	edukacja	-	Brak infrastruktury edukacyjnej na terenie miejscowości. Konieczność dowozu dzieci do szkół w Ciechanowie - 5 km.
7.3	kultura	-	Brak infrastruktury kultury na terenie miejscowości. Najbliższe obiekty tego typu znajdują się w Ciechanowie - 5 km.
7.4	sport i rekreacja	-	Brak infrastruktury sportowej i rekreacyjnej na terenie miejscowości Dawna remiza strażacka, pełniąca funkcję świetlicy wiejskiej wymaga rozbudowy i modernizacji
7.5	zaopatrzenie w energię	Całkowite zelektryfikowanie miejscowości. Infrastruktura w dobrym stanie technicznym	Brak zgazyfikowania miejscowości
7.6	zaopatrzenie w wodę	Zwodociągowanie miejscowości w 100% Infrastruktura w dobrym stanie technicznym	-
7.7	usuwanie i oczyszczanie ścieków	-	Brak infrastruktury w zakresie odprowadzania i oczyszczania ścieków
7.8	gospodarka odpadami stałymi	Zorganizowana zbiórka odpadów stałych z terenu miejscowości Funkcjonuje selektywna zbiórka odpadów	-

Lp.	Zasoby	Mocne strony	Słabe strony
7.9	telekomunikacja	Zapewniony dostęp do telefonu stacjonarnego i telefonii komórkowej Możliwość dostępu do Internetu	-
7.10	infrastruktura drogowa	Infrastruktura drogowa w dobrym stanie technicznym	Istnienie potrzeby budowy i przebudowy chodników, parkingu
7.11	komunikacja	Istnienie dogodnych połączeń komunikacyjnych z Ciechanowem oraz innymi miastami i miejscowościami	-
8. Mieszkańcy, organizacje społeczne			
8.1	OSP	-	Brak OSP na terenie miejscowości
8.3	stowarzyszenia	-	Brak stowarzyszeń i grup aktywności mieszkańców działających na terenie miejscowości
8.4	Posterunek Policji, Rewir Dzielnicowych	-	Brak posterunku Policji - najbliższy Posterunek Policji znajduje się w Ciechanowie w budynku Urzędu Gminy Ciechanów

Tabela 2. Szanse i zagrożenia dla rozwoju miejscowości

Szanse	Zagrożenia
<ol style="list-style-type: none"> 1. Członkostwo kraju w UE – możliwość ubiegania się o środki finansowe z funduszy strukturalnych. 2. Istniejąca tendencja zmiany miejsca zamieszkania z dużych miast do miejscowości na obszarach wiejskich lub podmiejskich 3. Dynamiczny rozwój sektora małych i średnich przedsiębiorstw. 4. Ułatwienie formalności związanych z zakładaniem własnej działalności gospodarczej. 5. Zwiększenie wydatków społeczeństwa na budownictwo. 6. Duże ożywienie gospodarcze. 7. Spadające bezrobocie. 8. Zapowiedzi przekazania większej władzy samorządowi lokalnemu. 	<ol style="list-style-type: none"> 1. Brak reformy finansów publicznych 2. Często zmieniające się przepisy prawne. 3. Stosunkowo wysoki poziom bezrobocia. 4. Konkurencja innych gmin w pozyskiwaniu inwestorów zewnętrznych. 5. Emigracja młodych ludzi do miast w poszukiwaniu pracy. 6. Niski poziom wykształcenia społeczności wiejskiej. 7. Wzrost cen produktów i usług.

4. Wizja rozwoju

Wizja rozwoju opisuje stan, do którego chcą dążyć zarówno władze samorządowe, jak i mieszkańcy miejscowości. Określenie docelowej wizji rozwoju jest niezbędne, bo umożliwia wyznaczenie jasnych celów i określenie sposobów ich realizacji. Świadomość do czego zmierzamy, ułatwi konsekwentne podążanie w nakreślonym kierunku, bez popełniania niepotrzebnych błędów. W ramach prac nad przygotowaniem Planu Odnowy Miejscowości została wypracowana następująca wizja rozwoju miejscowości Chruszczewo:

Miejscowość nowoczesna, bezpieczna i wygodna - z dobrymi drogami, chodnikami, z oświetlonymi ulicami, z kanalizacją i powszechnie dostępnym Internetem.

5. Planowane kierunki rozwoju

Tabela 3. Kierunki rozwoju miejscowości Chruszczewo

DIAGNOZA AKTUALNEJ SYTUACJI		WIZJA STANU DOCELOWEGO	
Co ją wyróżnia?	położenie w pobliżu Ciechanowa i drogi wojewódzkiej nr 615; czyste środowisko naturalne	Co ma ją wyróżniać?	wykorzystane walory wynikające z położenia geograficznego; stworzenie atrakcyjnego zaplecza mieszkaniowego dla osób pracujących w Ciechanowie; wyposażenie miejscowości w infrastrukturę społeczną zapewniającą aktywne spędzenie wolnego czasu
Jakie pełni funkcje?	mieszkaniową, usługową	Jakie ma pełnić funkcje?	mieszkaniową, usługową, kulturalną
Kim są mieszkańcy?	ludność prowadząca działalność gospodarczą lub rolną na niewielką skalę w Chruszczewie, dzieci, młodzież, osoby pracujące	Kim mają być mieszkańcy?	wykształceni, aktywni zawodowo i społecznie mieszkańcy różnych grup zawodowych, aktywna młodzież

	w Ciechanowie,		
Co daje utrzymanie?	praca w sferze produkcyjno – usługowej w Ciechanowie; działalność rolnicza i gospodarcza na niewielką skalę w Chruszczewie; emerytury, renty, pomoc społeczna, zasiłki dla bezrobotnych	Co ma dać utrzymanie?	praca w sferze produkcyjno – usługowej w Ciechanowie, działalność gospodarcza na terenie miejscowości np. w obszarze handlu
Jak zorganizowani są mieszkańcy?	Rada Sołecka	W jaki sposób mają być zorganizowani mieszkańcy?	Rada Sołecka, stowarzyszenia kulturalne, grupy aktywności społecznej, koła zainteresowań
W jaki sposób rozwiązują problemy?	indywidualne interwencje u władz Sołectwa i Gminy	W jaki sposób mają być rozwiązywane problemy?	zwiększenie przepływu informacji między mieszkańcami, wspólne stanowisko mieszkańców prezentowane podczas sesji Rady Gminy
Jak wygląda miejscowość?	zabudowa mieszkaniowo-usługowa tworząca rozległe kwartały skoncentrowana wzdłuż drogi wojewódzkiej nr 615; brak miejsca przeznaczonego na spotkania mieszkańców; brak placu zabaw, świetlica nie zaspakajająca potrzeb mieszkańców; brak boisk sportowych umożliwiających aktywność fizyczną mieszkańców	Jak ma wyglądać miejscowość?	zadbana, bezpieczna miejscowość; aktywnie użytkowane boiska sportowe, dobrze wyposażone place zabaw dla dzieci, zmodernizowana świetlica wiejska
Jakie są powiązania komunikacyjne?	przez miejscowość przebiega droga wojewódzka nr 615; dostępne połączenia komunikacyjne z Ciechanowem	Jakie mają być powiązania komunikacyjne?	regularne połączenia komunikacyjne do Ciechanowa i innych miejscowości
Co proponujemy dzieciom i młodzieży?	uczestnictwo w kołach zainteresowań prowadzonych przez szkoły oraz instytucje kultury na terenie Ciechanowa; na terenie Chruszczewa brak obecnie infrastruktury umożliwiającej dzieciom i młodzieży spędzanie wolnego czasu	Co zaproponujemy dzieciom i młodzieży?	ogólnodostępne boisko sportowe, plac zabaw i świetlica wiejska na terenie Chruszczewa a także uczestnictwo w kołach zainteresowań prowadzonych przez szkoły oraz w imprezach odbywających się w instytucjach kultury w Ciechanowie

6. Opis planowanych przedsięwzięć

6.1. Zadania planowane do realizacji

Wśród zadań zgłoszonych przez mieszkańców miejscowości Chruszczewo, do realizacji wybrano te, które charakteryzowały się największą liczbą wskazań. Zostały one pogrupowane i w stosunku do nich wyodrębniono następujące cele rozwoju miejscowości:

Cel 1. Rozwój infrastruktury.

Zadania:

1. Modernizacja nawierzchni dróg.
2. Przebudowa chodników.
3. Wykonanie oświetlenia na terenie miejscowości.

Cel 2. Rozwój infrastruktury związanej z ochroną środowiska.

Zadania:

1. Budowa sieci kanalizacji sanitarnej.
2. Oczyszczenie i zagospodarowanie na cele rekreacyjne stawu i terenu wokół niego.

Cel 3. Rozwój infrastruktury społecznej.

Zadania:

1. Modernizacja świetlicy wiejskiej i jej wyposażenie.
2. Budowa boisk sportowych.
3. Budowa placu zabaw.

6.2. Opis zadań priorytetowych

Na podstawie wyznaczonych celów rozwojowych miejscowości określono zakres przedsięwzięć priorytetowych, przewidzianych do realizacji na terenie miejscowości:

1. Modernizacja świetlicy wiejskiej i jej wyposażenie.

Mieszkańcy Chruszczewa w trakcie spotkania konsultacyjnego wskazali, że najpilniejszą z punktu widzenia rozwoju miejscowości inwestycją jest modernizacja świetlicy wiejskiej (budynek dawnej remizy strażackiej). Istniejący budynek nie spełnia obecnie swoich podstawowych funkcji, głównie ze względu na zły stan techniczny i rozwiązania architektoniczne. Modernizacja budynku umożliwi stworzenie w świetlicy centrum społeczno-kulturalnego miejscowości, którego brak był dotychczas odczuwany przez mieszkańców. Po przeprowadzeniu prac modernizacyjnych w świetlicy możliwa będzie organizacja spotkań mieszkańców a także stworzenie warunków lokalowych do rozwoju aktywności społecznej. Dobrze wyposażony obiekt, stworzy idealne warunki do zagospodarowania czasu wolnego, zarówno młodszej, jak i starszej części ludności lokalnej: zajęcia pozalekcyjne, kluby i koła zainteresowań, gry i zabawy edukacyjne. Ponadto świetlica wiejska umożliwi organizację uroczystości oraz obrzędów lokalnych, które przyczynią się do integracji mieszkańców miejscowości.

2. Budowa boiska sportowego.

Celem projektu jest poprawa warunków życia mieszkańców poprzez zapewnienie im łatwiejszego dostępu do nowoczesnej infrastruktury sportowej. Tereny wiejskie charakteryzują się występowaniem niewielu miejsc, w których mieszkańcy mogliby realizować swoje pasje sportowe, dlatego też niezbędne jest podejmowanie działań mających na celu eliminowanie istniejących dysproporcji w tym zakresie. Dzięki stworzeniu miejsc, gdzie mieszkańcy będą mieli możliwość odbywania rozgrywek sportowych, nastąpi wzrost integracji społecznej. Poza tym poprzez zwiększenie walorów estetycznych takich miejsc nastąpi wzrost atrakcyjności mieszkaniowej miejscowości, a pośrednio gminy i regionu, co może z kolei przyczynić się do pobudzenia aktywności gospodarczej mieszkańców i w rezultacie poprawy jakości życia na tym obszarze.

Nie bez znaczenia jest też wzrost aktywności fizycznej społeczności, a przez to poprawa stanu zdrowia mieszkańców i promocja zdrowego trybu życia.

3. Budowa placu zabaw.

W Chruszczewie nie ma ogólnodostępnego placu zabaw, zapewniającego bezpieczne i atrakcyjne warunki do spędzania czasu wolnego miejscowych dzieci. W związku z tą niekorzystną sytuacją konieczne jest wybudowanie niniejszego obiektu, który zapewni najmłodszej części społeczności lokalnej bezpieczne oraz atrakcyjne warunki do spędzania czasu wolnego.

4. Wykonanie oświetlenia na terenie miejscowości.

Budowa oświetlenia ulicznego na terenie Chruszczewa pozwoli zrealizować jeden z założonych celów, jakim jest rozwój infrastruktury na terenie miejscowości. Realizacja tego celu przyczyni się do poprawy jakości życia mieszkańców i ich bezpieczeństwa, a w rezultacie wpłynie na wzrost atrakcyjności mieszkaniowej Chruszczewa.

Obecnie na terenie miejscowości nie funkcjonuje oświetlenie uliczne, co jest szczególnie uciążliwe dla pieszych, którzy z powodu braku chodników muszą poruszać się poboczami. Należy pamiętać, że doskonale oświetlone drogi zapewniają dobrą widoczność, zarówno dla kierujących pojazdami, jak i pieszych. W związku z tym planowane działanie przyczyni się do zwiększenia poczucia bezpieczeństwa społeczności lokalnej oraz ograniczy liczbę kolizji drogowych.

5. Budowa sieci kanalizacji sanitarnej

Obecnie na terenie Chruszczewa nie funkcjonuje kanalizacja sanitarna. Mieszkańcy korzystają z indywidualnych bezodpływowych zbiorników, które często są nieszczelne. Ponadto zdarzają się przypadki bezpośredniego wylewania nieczystości do gruntów lub cieków wodnych. Ma to degradujący wpływ na środowisko naturalne oraz stwarza zagrożenie dla zdrowia mieszkańców. W celu poprawy istniejącego stanu, pożądana jest budowa sieci kanalizacyjnej, obejmującej swym zasięgiem całą miejscowość.

Realizacja zadania z zakresu budowy infrastruktury oczyszczania ścieków przyczyni się do ochrony środowiska naturalnego stanowiącego niezaprzeczalny atut miejscowości, a także będzie miało istotny wpływ na jakość życia na terenie Chruszczewa oraz stan zdrowia mieszkańców.

6. Budowa i przebudowa nawierzchni ulic i chodników

Stan techniczny infrastruktury drogowej wpływa nie tylko na bezpieczeństwo jej użytkowników, ale również warunkuje rozwój miejscowości. W Chruszczewie infrastruktura drogowa wymaga rozbudowy, a w niektórych obszarach – przebudowy, ponieważ jej obecny stan istotnie utrudnia funkcjonowanie podmiotów gospodarczych oraz znacznie obniża jakość życia mieszkańców miejscowości.

Inwestycje w zakresie budowy i rozbudowy ulic i chodników w Chruszczewie są szczególnie istotne dla mieszkańców miejscowości, ponieważ ich realizacja znacznie poprawi bezpieczeństwo i jakość życia użytkowników lokalnej infrastruktury drogowej. Realizacja

inwestycji przyniosłaby również korzyści związane z poprawą estetyki miejscowości, usprawnieniem komunikacji, redukcją uszkodzeń pojazdów wywołanych złym stanem dróg.

7. Oczyszczenie i zagospodarowanie na cele rekreacyjne stawu i terenu wokół niego

Jako jedną z najważniejszych z punktu widzenia mieszkańców Chruszczewa inwestycji jest oczyszczenie stawu znajdującego się na terenie miejscowości. Staw i tereny do niego przylegające są miejscem spotkań mieszkańców i po oczyszczeniu stanowiłyby doskonałe miejsce umożliwiające odpoczynek, rekreację oraz spędzanie wolnego czasu przez mieszkańców miejscowości. Ponadto poprawa czystości stawu i zagospodarowanie terenu wokół niego, chociażby poprzez ustawienie ławek, znacznie poprawiłoby estetykę miejscowości i zwiększyło jej atrakcyjność z punktu widzenia obecnych i potencjalnych mieszkańców.

6.3. Harmonogram realizacji zadań priorytetowych

W ramach Planu Odnowy Miejscowości Chruszczewo przewidziano następujący harmonogram realizacji zadań:

Tabela 4. Harmonogram realizacji zaplanowanych zadań priorytetowych

Lp	Nazwa zadania	Termin rozpoczęcia	Termin zakończenia	Wartość projektu
1.	Wykonanie oświetlenia na terenie miejscowości	2010	2016	150 000,00
2.	Modernizacja i wyposażenie świetlicy wiejskiej	2010	2011	300 000,00
3.	Budowa boiska sportowego	2014	2014	600 000,00
4.	Oczyszczenie i zagospodarowanie na cele rekreacyjne stawu i terenu wokół niego	2010	2010	50 000,00
5.	Modernizacja dróg na terenie miejscowości	2011	2017	1 500 000,00
6.	Budowa i przebudowa chodników na terenie miejscowości	2011	2017	500 000,00
7.	Budowa placu zabaw	2013	2014	800 000,00
8.	Budowa sieci kanalizacji sanitarnej	2011	2013	6 000 000,00

7. Zarządzanie

Zarządzanie Planem Odnowy Miejscowości odbywa się na kilku poziomach organizacyjnych, funkcjonalnych i podmiotowych.

7.1. Podmioty uczestniczące

Wśród podmiotów zarządzających należy wymienić:

- mieszkańców, którzy brali udział w pracach projektowych i będą sprawować kontrolę społeczną nad realizacją;
- Grupę Odnowy Miejscowości zaangażowaną w każdym etapie zarządzania Planem Odnowy Miejscowości;
- Wójta i Radę Gminy Ciechanów zaangażowanych w etap planowania finansowego i nadzór instytucjonalny.

7.2. Komunikacja

Proponuje się, aby komunikację planu zapewniła Grupa Odnowy Miejscowości, ponieważ organ ten utrzymuje bezpośredni codzienny kontakt z mieszkańcami miejscowości.

Ponadto Grupa Odnowy Miejscowości zorganizuje upublicznienie planu w celu:

- podniesienia poziomu zaufania wśród mieszkańców,
- zapewnienia bieżącej informacji na temat realizacji planu,
- zapewnienia możliwości monitorowania zgodności realizacji z ustaleniami.

Możliwość zapoznania się z przygotowanym dokumentem wszystkim mieszkańcom Chruszczewa zapewniona będzie poprzez udostępnienie go do odczytu w budynku oraz na stronie internetowej Urzędu Gminy Ciechanów.

7.3. System monitorowania Planu Odnowy Miejscowości

Przewiduje się okresową roczną ocenę i aktualizację planowanych działań oraz projektów w ramach konsultacji społecznych. W terminie do 31 listopada każdego roku nastąpi spotkanie Grupy Odnowy Miejscowości, podczas którego przedstawione zostaną efekty z realizacji Planu Odnowy Miejscowości oraz nastąpi jego ocena w odniesieniu do zakładanych celów i działań strategicznych.

Coroczna analiza i ocena realizacji Planu pozwoli na weryfikację i wprowadzanie niezbędnych zmian w zakresie zadań określonych w Planie. Sytuacja ta będzie miała okoliczność jedynie w przypadku jednomyślnej akceptacji ze strony społeczności wiejskiej zmian, które nie zostały uwzględnione w dniu opracowywania niniejszego Planu Odnowy Miejscowości, a wyniknęły ze zmieniającej się rzeczywistości.

Raport z oceny i analizy Planu przedstawiony będzie Wójtowi i Radzie Gminy Ciechanów.

Spis rysunków

RYSUNEK 1. POŁOŻENIE GMINY NA MAPIE POLSKI.....	5
RYSUNEK 2. POŁOŻENIE GMINY WIEJSKIEJ CIECHANÓW NA TLE POWIATU CIECHANOWSKIEGO.....	5
RYSUNEK 3. ZDJĘCIE SATELITARNE MIEJSCOWOŚCI CHRUSZCZEWO.....	6
RYSUNEK 4. LOKALIZACJA MIEJSCOWOŚCI CHRUSZCZEWO.....	7
RYSUNEK 5. MAPA OBSZARU NATURA 2000 W POWIECIE CIECHANOWSKIM.....	11
RYSUNEK 6. LOKALIZACJA CHRUSZCZEWA PRZY DRODZE WOJEWÓDZKIEJ NR 615 CIECHANÓW - MŁAWA.....	12
RYSUNEK 7. SCHEMAT KOMUNIKACJI ZKM W CIECHANOWIE - LINIA NR 1 KURSUJĄCA DO CHRUSZCZEWA.....	13
RYSUNEK 8. TRASA CHRUSZCZEWO - SPECJALISTYCZNY SZPITAL WOJEWÓDZKI W CIECHANOWIE.....	16
RYSUNEK 9. PRACUJĄCY W GOSPODARSTWIE ROLNYM W PRZELICZENIU NA 100 HA UŻYTKÓW ROLNYCH	18

Spis tabel

TABELA 1. MOCNE I SŁABE STRONY MIEJSCOWOŚCI CHRUSZCZEWO.....	18
--	----

TABELA 2. SZANSE I ZAGROŻENIA DLA ROZWOJU MIEJSCOWOŚCI.....	21
TABELA 3. KIERUNKI ROZWOJU MIEJSCOWOŚCI CHRUSZCZEWO.....	22
TABELA 4. HARMONOGRAM REALIZACJI ZAPLANOWANYCH ZADAŃ PRIORYTETOWYCH.....	27

Spis wykresów