


PROJEKT BUDOWLANY

Obiekt: „Budowa sieci wodociągowej wraz z przyłączami oraz wyłączenie z eksploatacji sieci wodociągowej na odcinku od Z1 do pkt. H”
kategoria obiektu XXVI

Inwestor: Gmina Ciechanów
06 – 400 Ciechanów ul. Fabryczna 8

Adres budowy: obręb 1 40202_2.0039 Ujazdowo gmina Ciechanów
działki nr ew. 95, 8/1, 8/2, 93, 92/1, 92/2 i 91

| ZESPÓŁ PROJEKTOWY | | | | Data: |
|-------------------|-----------------------------|-------------------|--------------|---|
| Branża | Imię i nazwisko | Nr uprawnień | Funkcja | Podpis |
| Sanitarna | inż. Mirosława Lewandowska | Cie-37/87 | Projektant | |
| Sanitarna | tech. bud. Jerzy Zmorzyński | GT 8386/100/76 | Sprawdzający |  Jerzy Zmorzyński uprawniony projektant i kierownik budowy w specjalności instalacji sieci upr. Nr GT8386/100/76 |

SPIS ZAWARTOŚCI

CZEŚĆ OPISOWA

1. Opis do projektu zagospodarowania terenu str. 3-6
2. Opis techniczny do projektu budowlanego str. 7-11

ZAŁĄCZNIKI

1. Oświadczenie projektanta i sprawdzającego str. 12
2. Stwierdzenie Posiadania Przygotowania Zawodowego str. 13-16
3. Decyzja nr 30/2019 o ustaleniu lokalizacji inwestycji celu publicznego z dn.16.09.2019r.... str. 17-21
4. Zgoda właścicieli działek nr ew. 8/1, 93, 92/2, 92/1, 8/2 i 91. str. 22-32
5. Pismo PGW Wody Polskie znak WA.1.1.434.153.2019.MK z dnia 17.07. 2019 r. str. 33
6. Warunki techniczne wydane przez ZWiK w Ciechanowie z dn.03.07.2019 r. str. 34
7. Protokół Nr G.I.6630.225.2019 z narady koordynacyjnej z dn. 27.09.2019 r. str. 35-36

CZEŚĆ GRAFICZNA

1. Projekt usytuowania uzbrojenia terenu dz. nr ew. 95, 8/1, 8/2, 92/1, 93 i 91 w skali 1:500 – rys.1-2 str. 37-38
2. Schemat węzłów wodociagowych – rys. 3 str. 39
3. Profil podłużny sieci wodociagowej odc. Z1-D1 w skali 1: 500/100 – rys. 4 str. 40
4. Profil podłużny sieci wodociagowej odc. D1- HN3 w skali 1: 500/100 – rys. 5 str. 41
5. Profil podłużny sieci wodociagowej odc. Z2 – HN4 w skali 1: 500/100 – rys. 6 str. 42
6. Szczegół montażu hydrantu ppoż. nadziemnego DN 80mm – rys.7 str. 43
7. Szczegół zabezpieczenia trójnika blokiem oporowym – rys. 8 str. 44
8. Szczegół zabezpieczenia łuku blokiem oporowym – rys. 9 str. 45
9. Schemat ułożenia przewodu w rurze osłonowej - przewiert – rys. 10 str. 46
10. Profil podłużny przyłącza wodociagowego D1-1 do dz. nr 8/1 w skali 1 : 100 – rys. 11 str. 47
11. Profil podłużny przyłącza wodociagowego D2-2 do dz. nr 93 w skali 1 : 100 – rys. 12 str. 48
12. Profil podłużny przyłącza wodociagowego D3-3 do dz. nr 92/2 w skali 1 : 100 – rys. 13 str. 49
13. Profil podłużny przyłącza wodociagowego D4-4 do dz. nr 8/2 w skali 1 : 200 – rys. 14 str. 50
14. Schemat ułożenia rur PE w wykopie – rys. 15..... str. 51

INFORMACJA DOTYCZĄCA BEZPIECZEŃSTWA I OCHRONY ZDROWIA

1. Informacja dotycząca bezpieczeństwa i ochrony zdrowie str. 52–55

Jerzy Zmorzyński
uprawniony projektant i kierownik
budowy w specjalności instalacji i sieci
upr. Nr: GT3386/100/76

inż. Mirosława Lewandowska
upr. projektant branżowy i kierownik budowy
w specjal. instalacyjno-inżynierskiej
w zakresie sieci i instalacji sanitarnych
Cib-37/87

OPIS TECHNICZNY

Do projektu zagospodarowania terenu działek nr ew. 95, 8/1, 8/2, 93, 92/1, 92/2 i 91 dla zadania pn. „Budowa sieci wodociągowej wraz z przyłączami oraz wyłączenie z eksploatacji istniejącej sieci wodociągowej na odc. od Z1 pkt. H” obręb 14.0202.2.0039 UJAZDOWO, miejscowość Pieńki Niechodzkie gmina Ciechanów.

Inwestor: Gmina Ciechanów
06-400 Ciechanów ul. Fabryczna 8

1.1. Podstawa opracowania

- Mapa sytuacyjno – wysokościowa do celów projektowych w skali 1 : 500
- Warunki techniczne wydane przez ZWiK w Ciechanowie Sp. z o. o. z dnia 03.07.2019r.
- Decyzja nr 30/2019 o ustaleniu lokalizacji inwestycji celu publicznego z dnia 16.09.2019 r.
- Zgoda właścicieli działek nr ew. 8/1, 8/2, 93, 92/1, 92/2 i 91
- Uzgodnienia z Inwestorem
- Obowiązujące normy i przepisy projektowania

1.2. Przedmiot i zakres projektu

Przedmiotem niniejszego opracowania jest zaprojektowanie:

- odcinka sieci wodociągowej z rur PE 100 SDR 17 D90 mm PN 10 o łącznej długości L = 430,10 m, (w tym podejścia do hydrantów L=5,8m) celem wyłączenia z eksploatacji awaryjnego wodociągu i przyłączy zlokalizowanych na działkach nr ew. 8/1, 93, 92/2 i 8/2.
- budowy przyłączy (do 4 budynków) w nawiązaniu do projektowanej sieci wodociągowej
- wyłączenia z eksploatacji awaryjnego odcinka istniejącej sieci wodociągowej (od pkt K do pkt. H) oraz przyłączy zlokalizowanych na po terenie dz. nr ew. 93 i 92/2 oraz 8/2. Nie projektuje się demontażu rurociągów.

W obliczeniach uwzględniono obecne zaopatrzenie na wodę oraz perspektywiczne podłączenie budynków zlokalizowanych na dz. nr ew. 91 i 90. Projektowaną sieci PE100 DN90 mm należy włączyć do istniejącego wodociągu PVC D90 mm [wo90] zlokalizowanego w poboczu pasa drogi gminnej (j.z.u) działka nr ew.95, zgodnie z warunkami technicznymi ZWiK w Ciechanowie znak L.dz.TW/4063/224/19 r. z dnia 03.07.2019 r.

Sieć wodociągową projektuje się w pasie istniejącej drogi gminnej [j.z.u] dz. nr 95 i częściowo po gruntach osób fizycznych (zgoda w załączeniu) dz. nr ew. 8/1, 92/2, 91 i 8/2. Na odc. od D1 do HN3 nie jest możliwe zaprojektowanie wodociągu w pasie drogi gminnej dz. nr ew. 95 z zachowaniem normatywnych odległości od istniejącego i projektowanego uzbrojenia podziemnego (kabel 6eS i 3eS oraz sieć gazowa w budowie).

1.3. Stan istniejącego zagospodarowania

Działka nr ew. 95 jest drogą gminną o nawierzchni ziemnej utwardzonej. W pasie tej drogi zlokalizowany jest kabel energetyczny [6eS] i [eS3] oraz projektowana sieć gazowa. Istniejąca sieć wodociągowa oraz przyłącza przeznaczone do wyłączenia zlokalizowane są po gruntach osób fizycznych. Z uwagi na wysoką awaryjność tej sieci i przyłączy zachodzi potrzeba przebudowy i wyłączenia z eksploatacji odcinka sieci pkt. K do H oraz przyłączy zgodnie z projektem zagospodarowania terenu.

Według informacji uzyskanej z Inspektoratu PGW Wody Polskie Zarząd Zlewni w Ciechanowie (pismo znak WA.1.1.434.153.2019.MK z dnia 17.07.2019r.) przedmiotowe działki nie figurują w ewidencji melioracji wodnych.

1.4. Projekt zagospodarowania

Przedmiotem niniejszego opracowania jest budowa odcinka sieci wodociągowej z rur PE100 SDR 17 PN 10 D90 mm wzdłuż pasa drogowego o znaczeniu gminnym oraz po terenie gruntów stanowiących własność osób fizycznych (zgoda w załączeniu) omówionego szczegółowo w pkt.1.2 i 1.3.

Projektowany wodociąg umożliwi wyłączenie awaryjnego odcinka sieci i przyłączy z eksploatacji, a odbiorcy zostaną przełączeni do nowo projektowanego wodociągu, zgodnie z projektem zagospodarowania terenu.

Projektowany wodociąg należy włączyć do istniejącej sieci PVC D90 mm zlokalizowanej na dz. nr ew. 95 montując trójniki PE DN80/80/80 i zasuwę liniową DN 80mm [Z1] w kierunku projektowanej sieci.

Za zasuwą liniową [Z1] projektuje się trójniki PE DN 80/80/80, do którego należy zamontować hydrant nadziemny [HN1] na odsadźce z zasuwą odcinającą DN 80mm zgodnie z projektem zagospodarowania terenu i rysunkami szczegółowymi. Zalecana minimalna odległość zasuw od hydrantu wynosi 0,8m.

Sieć projektuje się jako rozgałęźną. Na odgałęzieniu projektuje się zasuwę liniową [Z2], a na końcówkach hydranty nadziemne [HN3 i HN4] oraz w najniższym punkcie [HN2] z zasuwami odcinającymi DN 80mm.

Docelowo istniejący hydrant [H] zlokalizowany na dz. nr ew. 8/1, jak również wszystkie zasuwę pozostające na wodociągu przewidzianym do wyłączenia z eksploatacji należy zdemonstrować.

Przejście poprzeczne pod drogą gminną o nawierzchni ziemnej [jz.u] oraz pod wjazdem na dz. nr ew. 92/1 należy wykonać przewiertem montując przewód wodociągowy w rurze osłonowej DN 168,3 o długości odpowiednio L=2, i 6,5 oraz 5,0 m.

Teren prowadzonych robót należy uporządkować i przywrócić do stanu istniejącego.

Rurociąg należy ułożyć w wykopie otwartym z wyjątkiem przejścia pod pasem drogowym dz. nr ew. 95 (droga gminna) oraz pod drogą wewnętrzną (wjazdem dz. nr ew. 92/1), zgodnie z projektem zagospodarowania terenu oraz rysunkami szczegółowym.

Przejścia pod drogą należy wykonać przewiertem lub przeciskiem.

Dopuszcza się wykonanie sieci metodą bezwykopową – przewiert sterowany.

1.5. Zestawienie powierzchni

Powierzchnia zabudowy dla projektowanej sieci wynosi 38,71 m².

1.6. Warunki Geotechniczne

Na terenie działek występują proste warunki gruntowe – pierwsza kategoria geotechniczna. Na głębokości ułożenia sieci wodociągowej mogą występować sączenia wód gruntowych. Grunty te nie nadają się w całości do zasypiania wykopów. Warstwę ziemi urodzajnej należy wykorzystać do zasypki, rozścielenia w pasie prowadzonych robót ziemnych

1.7. Obowiązki w stosunku do osób trzecich

Obowiązki w stosunku do osób trzecich wynikają w stosunku do zarządzających istniejącym uzbrojeniem podziemnym, w tym: sieci wodociągowej, kabli energetycznych SN i proj. gazu [do CEDROB] oraz użytkowników dróg.

W trakcie prowadzenia budowy mogą wystąpić utrudnienia w zakresie dostępu do drogi, przejazdu i wjazdu na posesje.

Projektowana inwestycja nie będzie miała ujemnego wpływu na tereny przyległe, ani też nie wpłynie negatywnie na środowisko.

Budowa odcinka sieci wodociągowej nie wykracza poza obszar działek przyległych, głównie ogranicza się do pasa drogowego oraz działek osób fizycznych (zgodą w załączeniu), gdzie będzie zlokalizowana przedmiotowa sieć.

W rozumieniu przepisów ustawy z dn.03.10.2008 r. o udostępnieniu informacji o środowisku i jego ochronie, udziale społeczeństwa w ochronie środowiska oraz o ocenach oddziaływania na środowisko (Dz.U. z 2016 r. poz.353 i poz.961) budowa sieci wodociągowej nie wymaga decyzji o środowiskowych uwarunkowaniach. Inwestycja służy zaopatrzeniu ludności w wodę i stanowi cel publiczny.

1.8. Obszar Oddziaływania Obiektu

Obszar Oddziaływania Obiektu liniowego, tj. zadania pn. „Przebudowa i rozbudowa istniejącej sieci wodociągowej wraz z przyłączami oraz wyłączenie z eksploatacji sieci wodociągowej na odc. od pkt. K do H ogranicza się do miejsca ułożenia rurociągów poszerzonego o 1,0 m z każdej strony sieci i przyłączy.

Projektowana przebudowa i rozbudowa sieci oraz przyłączy nie wprowadza ograniczeń w zagospodarowaniu przedmiotowych działek, ani też nie ogranicza sposobu użytkowania sąsiednich działek, a także ukształtowania terenu.

Inwestor posiada prawo do dysponowania nieruchomością na cele budowlane. Planowana inwestycja stanowi cel publiczny, a zaopatrzenie w wodę i odprowadzenie ścieków bytowych należy do zadań własnych gminy. Budowa projektowanej sieci (przebudowa i rozbudowa) nie wymaga uzyskania decyzji o środowiskowych uwarunkowaniach i nie należy do przedsięwzięć mogących znacząco oddziaływać na środowisko.

Odległości od innych obiektów budowlanych są zachowane.

Określenie obszaru oddziaływania dokonano w oparciu o następujące przepisy:

- Ustawa o planowaniu i zagospodarowaniu przestrzennym (Dz. U. 2017.1073 ze zm. akt prawa miejscowego)
- Rozporządzenie Ministra Transportu, Budownictwa i Gospodarki Morskiej w sprawie szczegółowego zakresu i formy projektu budowlanego (Dz. U. 2012.462 ze zmianami).


- Rozporządzenie Ministra Infrastruktury w sprawie warunków technicznych, jakim powinny odpowiadać budynki i ich usytuowanie (Dz. U. z 2017 r. poz. 2285 ze zmianami)
- Ustawa o zbiorowym zaopatrzeniu w wodę i zbiorowym odprowadzaniu ścieków z dnia 07.06.2001 r. (Dz. U. z 2001 Nr 72 poz. 747, Dz. U. 2015.139 tekst jednolity do aktu)
- Ustawa z dnia 07.07.1994 r. - Prawo budowlane (Dz. U. 2018.1202 ze zm.)
- Ustawa prawo wodne (Dz. U. z 2017 r. poz. 1073 ze zm.)
- Ustawa z dn.03.10.2008 r. o ochronie środowiska oraz ocenach oddziaływania na środowisko (Dz. U. z 20016 r. poz. 353 z póź. zm.)
- Ustawa z dnia 21.03.1985 r. o drogach publicznych ze zm. (Dz. U. z 2017 r. poz.2222 ze zm.).

Na terenie przeznaczonym pod planowaną inwestycję nie występują zabytki kultury, brak jest pomników przyrody i cennych drzewostanów.

Sprawdził:


Jerzy Zmorzyński
uprawniony projektant i kierownik
budowy w specjalności instalacji i sieci
upr. Nr GT8386/100/76

Projektował:


inż. Mirosława Lewandowska
upr. projektant i kierownik budowy
w specjal. instalacyjno-inżynierskiej
w zakresie sieci i instalacji sanitarnych
Cie-37/87

OPIS TECHNICZNY

Do projektu budowlanego zadania pn. „Budowa sieci wodociągowej wraz z przyłączami oraz wyłączenie z eksploatacji istniejącej sieci wodociągowej na odc. od Z1 do pkt. H” obręb 14.0202.2.0039 UJAZDOWO, miejscowość Pieńki Niechodzkie gmina Ciechanów.

Inwestor: Gmina Ciechanów
06-400 Ciechanów ul. Fabryczna 8

1.1. Podstawa opracowania

- Mapa sytuacyjno – wysokościowa do celów projektowych w skali 1 : 500
- Warunki techniczne wydane przez ZWiK w Ciechanowie Sp. z o. o. z dnia 03.07.2019r.
- Decyzja nr 30 /2019 o ustaleniu lokalizacji inwestycji celu publicznego z dnia 16.09.2019 r.
- Zgoda właścicieli działek nr ew. 8/1, 8/2, 93, 92/1, 92/2 i 91
- Uzgodnienia z Inwestorem
- Obowiązujące normy i przepisy projektowania

1.2. Przedmiot i zakres projektu

Przedmiotem niniejszego opracowania jest zaprojektowanie:

- odcinka sieci wodociągowej z rur PE 100 SDR 17 D90 mm PN 10 o łącznej długości L = 430,10 m, (w tym podejścia do hydrantów L=5,8m) celem wyłączenia z eksploatacji awaryjnego wodociągu i przyłączy zlokalizowanych na działkach nr ew. 8/1, 93, 92/2 i 8/2.
- budowy przyłączy (do 4 budynków) w nawiązaniu do projektowanej przebudowy sieci wodociągowej
- wyłączenia z eksploatacji awaryjnego odcinka istniejącej sieci wodociągowej (od pkt. K do pkt. H) oraz przyłączy zlokalizowanych na po terenie dz. nr ew. 8/1, 93 i 92/2 oraz 8/2.

Sieć wodociągową projektuje się w pasie drogi gminnej [j.z.u.] dz. nr 95) oraz częściowo po terenie działek nr ew. 8/1, 92/2 , 8/2 i 91 stanowiących własność osób fizycznych (zgoda w zał.).

3. Sieć wodociągowa

3.1. Warunki hydrogeologiczne

Na terenie objętym niniejszym projektem brak jest badań hydrogeologicznych. Planowana inwestycja przebiega wzdłuż istniejącej drogi gminnej o nawierzchni ziemnej utwardzonej (dz. nr 95) oraz po gruntach ornych (działki nr ew. 8/1, 8/2 i 92/1) i drodze wewnętrznej (dz. nr ew. 92/1). Zaleca się aby roboty były wykonywane w okresach suchych.

Konieczność odwodnienia wykopów będzie zależeć od warunków pogodowych i rzeczywistego zalegania zwierciadła wody gruntowej w okresie realizacji inwestycji, a także od technologii prowadzenia robót.

W przypadku wystąpienia wód gruntowych uniemożliwiających prawidłowe ułożenie sieci, należy zastosować odwodnienie wykopów.

Rozliczenie odwodnienia nastąpi wg rzeczywistego czasu pracy pomp poświadczonych przez Inspektora nadzoru.

3.2. Założenia ogólne

Długość projektowanego odcinka sieci wodociągowej wynosi: $L = 430,10$ m z rur PE 100 SDR 17 DN 90mm wraz z podejściami do hydrantów nadziemnych DN 80 mm.

Przedmiotową sieć należy ułożyć w pasie drogowym (działka nr ew. 95), której zarządcą jest Wójt Gminy Ciechanów a także po gruntach omych stanowiących własność osób fizycznych dz. nr ew. 8/1, 8/2 i 92/2.

Awaryjny odcinek sieci od pkt. Z1 do pkt. H, po wybudowaniu nowoprojektowanej sieci zostanie wyłączony z eksploatacji, a wszystkie zasowy i hydranty zdemontowane w taki sposób, aby nie utrudniały korzystania z nieruchomości w sposób zgodny z ich przeznaczeniem.

Przyłącza (4 szt.) zasilane z awaryjnego odcinka zostaną przełączone do nowoprojektowanej sieci po wykonaniu badania prób wody i uzyskaniu niekwestionowanej jakości mikrobiologicznej i fizykochemicznej z nowo wybudowanego wodociągu.

3.3. Obliczenia

Projektowana inwestycja zabezpieczy zapotrzebowanie na wodę istniejące budynki mieszkalne oraz projektowane budownictwo mieszkaniowe, gdzie wielokrotnie występowały przerwy w dostawie wody z powodu dużej awaryjności istniejącej sieci na odc. Z1 – H.

Do obliczeń sprawdzających przyjęto zapotrzebowanie na wodę na poziomie **$0,05 \text{ dm}^3/\text{s}$** .

Przyjęto:

- średnicę projektowanego rurociągu 90 mm
- odcinek przewidziany do demontażu, to wodociąg z rur PVC o średnicy 90 mm

Zakres ciśnienia w projektowanej sieci nie ulegnie zmianie, będzie porównywalny do ciśnienia w istniejącej sieci.

3.4. Projektowane rozwiązania techniczne

Budowę odcinka sieci wodociągowej projektuje się z rur PE 100 SDR 17 PN10 o średnicy 90 mm w nawiązaniu do istniejącej sieci wodociągowej PVC D90 mm zlokalizowanej na działce nr ew. 95 – pas drogi gminnej o nawierzchni ziemnej utwardzonej.

Rurociągi z rur PE należy połączyć metodą zgrzewania doczołowego. Włączenie do istniejącej sieci należy realizować w uzgodnieniu z Zakładem Wodociągów i Kanalizacji w Ciechanowie oraz w porozumieniu z Gminą Ciechanów.

W miejscu włączenia do istniejącej sieci należy dokonać odkrywek celem ustalenia rzeczywistej głębokości posadowienia rurociągów. Rzędne projektowanej sieci w miejscu włączenia dostosować do rzędnej istniejących sieci.

Włączenie do istniejącej sieci w pasie drogowym (dz. 95) projektuje się wykonać montując trójnik żel. koł. DN 80/80/80 i zasuwę liniową DN 80 mm [Z1], który w kierunku projektowanej sieci. Za zasuwą liniową [Z1] projektuje się trójnik DN 80/80/80mm, do którego należy zamontować hydrant nadziemny [HN1] zgodnie z projektem zagospodarowania działki oraz rysunkami szczegółowymi.

Sieć projektuje się jako rozgałęźną. Na odgałęzieniu projektuje się zasuwę liniową [Z2], a na końcówkach hydranty nadziemne [HN3 i HN4] oraz w najniższym punkcie [HN2] z zasuwami odcinającymi DN 80mm.

Docelowo istniejący hydrant [H] zlokalizowany na dz. nr ew. 8/1, jak również wszystkie zasawy pozostające na wodociągu przewidzianym do wyłączenia z eksploatacji należy zdemonstować.

Odległość trzpienia zasawy odcinającej od hydrantu nie może być mniejsza niż 0,8m. Hydranty należy posadowić na kolanach stopowych w obsypce żwirowej i zabezpieczonymi przed uderzeniami hydraulicznymi blokami oporowymi.

Hydranty projektuje się żeliwne, malowane proszkowo, zabezpieczone w przypadku złamania, na ciśnienie PN 10. Projektowane hydranty umożliwią okresowe płukanie i odpowietrzenie sieci wodociągowej.

Zasawy projektuje się równoprzelotowe, miękko uszczelnione z żeliwa sferoidalnego na ciśnienie PN 10, wyposażone w obudowy teleskopowe oraz skrzynki uliczne. Trzpienie zasuw odcinających wyprowadzić do poziomu terenu. Teren wokół skrzynek utwardzić elementami betonowymi prefabrykowanymi.

Rurociąg ułożyć w gotowym umocnionym wykopie na zagęszczonej (wskaźnik zagęszczenia 0,97) i wyprofilowanej podsypce z piasku o wysokości 15 cm i głębokości 1,70 – 1,80 m mierzonej do osi rurociągu do poziomu terenu. Wykopy wykonać z użyciem sprzętu mechanicznego, a w miejscach istniejącego uzbrojenia dokonać ręcznych odkrywek i zabezpieczyć istniejące uzbrojenie przed zniszczeniem, osuwaniem się ziemi, zmniejszaniem stateczności i wytrzymałości.

Przejście poprzeczne po drodze o nawierzchni ziemnej utwardzonej o znaczeniu gminnym oraz pod drogą wewnętrzną należy wykonać przewiertem lub przeciskiem stosując rurę PE trójwarstwową (przewiertową) lub z wykorzystaniem rury osłonowej ϕ 168,3mm lub PE 180 i długości odpowiednio L = 6,5 i 5,0m.

Rurociąg winien być zasypany piaskiem do wysokości 30 cm nad górne lico rury z wyłączeniem połączeń względnie stosując się do zaleceń producenta. Obsypkę zagęścić warstwami o max wysokości 10 cm stosując ubijaki drewniane. Starannie podbić zasypkę w tzw. pachach rur. Powyżej obsypki rurociąg zasypać gruntem przepuszczalnym bez gruzu i kamieni względnie pospółką dowiezioną, zagęszczając warstwami o wysokości 20 cm ubijakami spalinowymi (wskaźnik zagęszczenia 0,97). Na terenie działek stanowiących własność osób fizycznych należy nie mieszać warstwy ziemi urodzajnej z pozostałym gruntem. Ziemię urodzajną wykorzystać do zasypki, rozścielenia w pasie prowadzonych robót ziemnych

Szczególnie starannie należy zagęścić materiał zastosowany do obsypki kształtek (łuki, trójniki). Materiał obsypki powinien mieć wsparcie na nienaruszonym gruncie rodzimym.

Na załamaniach trasy rurociągu (kolana, łuki) oraz pod zasuwami i hydrantami należy wzmocnić podłoże warstwą betonu B25 o grubości 15 cm lub zgodnie z wytycznymi producenta rur, kształtek i uzbrojenia.

Trasę sieci oznakować niebieską taśmą o szerokości 20 cm z metalową wkładką układając ją około 30 cm nad górnym licem rury.

W przypadku wystąpienia gruntu nawodnionego, poziom wody należy obniżyć do 0,5 m poniżej dna wykopu.

Obsypany rurociąg poddać próbie szczelności 1,5 ciśnienia roboczego nie mniej jednak, niż 1,0 MPa (Wymagania i badania przy odbiorze).

Przed przekazaniem sieci, rurociąg zachlorować i przepłukać czystą wodą oraz zlecić wykonanie badań fizyko - chemicznych i mikrobiologicznych próbek wody pobranych w punktach reprezentatywnych dla wykonanego wodociągu [HN1, HN2, HN i HN4].

Badanie prób wody powinno być wykonane przez laboratorium posiadające akredytację. Wyniki tych badań przekazać komisji odbiorowej.

Przed zasypaniem należy zlecić wykonanie inwentaryzacji geodezyjnej, którą należy przekazać komisji odbiorowej.

Po zakończeniu robót teren należy uporządkować i przywrócić do stanu pierwotnego.

Zgodnie z mapą sytuacyjno – wysokościową dc projektowych w skali 1 : 500. projektowana sieć krzyżuje się z kablem energetycznym SN [6eS i 3eS] oraz z siecią gazową w budowie. **Roboty w pasie istniejącego uzbrojenia należy prowadzić ręcznie z zachowaniem wszelkich środków ostrożności i pod nadzorem przedstawicieli służb eksploatujących to uzbrojenie.**

W czasie prowadzenia robót należy przestrzegać zapisów zawartych w uzgodnieniach branżowych.

Odbiór częściowy i końcowy oraz wykonanie wcinki należy realizować w uzgodnieniu z przedstawicielem Zakładu Wodociągów i Kanalizacji w Ciechanowie oraz przy udziale przedstawiciela Gminy Ciechanów.

3.5. Wymiana i przełączenie istniejących przyłączy

Istniejące przyłącza wodociągowe (do bud. dz. nr ew. 8/1, 93, 92/1 i 8/2) włączone do awaryjnego wodociągu będą przebudowane i podłączone do projektowanej sieci po jej odbiorze częściowym, tj. po dokonaniu prób szczelności oraz badaniu prób wody i uzyskaniu niekwestionowanej jakości wody.

Przyłącza projektuje się wymienić na odcinkach odpowiednio D1-1, D2-2, D3-3 oraz D4-4.

Wymianę przyłączy na wskazanych odcinkach projektuje się z rur PE 100 SDR 17 PN 10 D40mm ułożonych w gotowym wykopie na głębokości 1,70m (oś rurociągu). W gruncie piaszczystym i piaszczysto – gliniastym oraz nienawodnionym, przewód wodociągowy można ułożyć bezpośrednio na wyrównanym dnie wykopu. Natomiast w gruncie gliniastym, zwartym, zawierającym kamienie oraz nawodnionym rurociąg winien być ułożony na co najmniej 10-15 cm podsypce z drobnego piasku.

Wykop zasypać drobnym piaskiem do wysokości 30 cm nad górne lico rury, a pozostałą część wykopu na działce Inwestora zasypać gruntem rodzimym, nie mieszając humusu z pozostałym gruntem.

W pasie drogi wewnętrznej (dz. 8/2) przewód wodociągowy należy ułożyć w rurze osłonowej metodą przecisku.

W pkt. 1, 2, 3 i 4 należy połączyć z istniejącym przyłączem poprzez zastosowanie kształtek systemowych.

Włączenie do sieci należy wykonać montując nawiertkę 110/40 mm z opaską i zaworem odcinającym odpowiednio: D1 – D4, zgodnie z projektem zagospodarowania oraz rysunkami szczegółowymi. Zawór odcinający wyprowadzić na powierzchnię terenu poprzez montaż sztangi z obudową, na której należy ustawić skrzynkę domową. Trasę przyłącza oznakować taśmą z metalową wkładką układając ją ok. 40-30 cm nad górnym licem rury.

Po wykonaniu przełączenia do nowo wybudowanej sieci odcinek przyłącza wyłączony z użytkowania należy trwale rozłączyć w pkt. odpowiednio: 1, 2, 3 i 4.

Zgodnie z mapą do celów projektowych przyłącza nie krzyżują się z innym uzbrojeniem podziemnym. Po wykonaniu przyłącza teren prowadzonych robót należy uporządkować przywrócić do stanu pierwotnego.

Wzdłuż linii przyłącza należy pozostawić wolny, tzn. niezagospodarowany, niezadrzewiony pas terenu o szerokości 2,0m w każdą stronę.

3.6. Wyłączenie awaryjnego odcinka sieci wodociągowej i przyłączy z eksploatacji

Zgodnie z wytycznymi Inwestora oraz warunkami technicznymi wydanymi przez ZWiK w Ciechanowie odcinek sieci wodociągowej z rur PVC D 90mm zlokalizowany na gruntach stanowiących własność osób fizycznych (dz. nr 8/1) przewidziany jest do wyłączenia z eksploatacji (wodociąg nieczysty).

W pasie drogowym dz. nr ew. 95 w pkt. [Z1] projektuje się wyłączenie sieci z eksploatacji poprzez zakorkowanie trójnika w kierunku sieci przeznaczonej do wyłączenia. Natomiast istniejący hydrant [H] zdemontować wraz z zasuwą odcinającą.

Przyłącza należy trwale rozłączyć w pkt. 1, 2, 3 i 4.

Wszystkie elementy istniejącego uzbrojenia (hydrant, zasuwy, skrzynki, obudowy zasuwy) należy zdemontować, a w przypadku ich sprawności technicznej wykorzystać do zabudowy. Natomiast uszkodzone uzbrojenie przekazać na złom. Ocenę stanu technicznego tego uzbrojenia należy dokonać komisyjnie z udziałem inwestora, kierownika budowy oraz przedstawiciela ZWiK w Ciechanowie.

Teren prowadzonych robót należy uporządkować i przywrócić do stanu pierwotnego.

Należy zlecić wykonanie inwentaryzacji wybudowanej sieci i przyłączy z uwzględnieniem odcinka sieci i przyłączy wyłączonych z eksploatacji.

Po wykonaniu całego zakresu robót przedmiotowego zadania należy dokonać odbioru końcowego.

- Uwaga;**
- Wszystkie roboty należy wykonać zgodnie z obowiązującymi przepisami, warunkami odbioru i wykonawstwa.
 - W przypadku wysokiego poziomu wód gruntowych w czasie prowadzenia robót obniżyć zwierciadło wody poniżej dna wykopu o min. 50 cm.
 - Tyczenie i inwentaryzację przyłączy zlecić uprawnionemu geodecie.
 - przestrzegać uzgodnień zawartych w dokumentacji.

Sprawdził:
Jerzy Zmorzyński
uprawniony projektant i kierownik
budowy w specjalności instalacji i sieci
upr. Nr GT8386/100/76

Projektował:
inż. Mirosława Lewandowska
upr. projektant oraz kierownik budowy
w specjalności instalacyjno-inżynierskiej
w zakresie sieci i instalacji sanitarnych
Cie-37/87

Kargoszyn dnia 17.10.2019 r.

OŚWIADCZENIE

Na podstawie art. 20 ust. 4 ustawy z dnia 7 lipca 1994 r. – Prawo Budowlane tj. Dz. U. z 2018 r. poz. 1202 ze zm. – Prawo Budowlane oświadczam, że Projekt Budowlany zadania pn., Budowa odcinka sieci wodociągowej” – obręb 140202_2.0039 UJAZDOWO gmina Ciechanów na działkach nr ew. 95, 8/1, 8/2, 93, 92/1, 92/2 i 91 został sporządzony zgodnie z obowiązującymi przepisami oraz zasadami wiedzy technicznej i jest kompletny.

Sprawdzający:

Jerzy Zmorzyński
uprawniony projektant i kierownik
budowy w specjalności instalacji i sieci
upr. Nr GT8386/100/76

Projektant:

inż. Mirosława Lewandowska
upr. projektant oraz kierownik budowy
w specjalności inżynierskiej
w zakresie sieci instalacji sanitarnych
Cie-37787

Nr ewidencyjny cie-37/87

STWIERDZENIE POSIADANIA PRZYGOTOWANIA ZAWODOWEGO
do pełnienia samodzielnej funkcji technicznej w budownictwie

Na podstawie art. 18 ust. 5 i art. 57 ust. 3 ustawy z dnia 24 października 1974 r. - Prawo budowlane (Dz. U. Nr 38, pozycja 229) oraz § 2 ust. 1 p. 2 i ust. 2 p. 2, § 5 ust. 1 p. 2 i ust. 2, § 7, § 13 ust. 1 p. 4 lit. a i b rozporządzenia Ministra Gospodarki Terenowej i Ochrony Środowiska z dnia 20 lutego 1975 r. w sprawie samodzielnych funkcji technicznych w budownictwie (Dz. U. Nr 8, poz. 46).

STWIERDZAM

że Obywatel MIROSŁAWA JANINA LEWANDOWSKA

technik budowlany w zakresie wyposażenie sanitarne budynków

urodzony(a) dnia 10 października 1952r. w Modle

posiada przygotowanie zawodowe do pełnienia samodzielnej funkcji

projektanta oraz kierownika budowy i robót

w specjalności instalacyjno - inżynieryjnej

Obywatel MIROSŁAWA JANINA LEWANDOWSKA

jest upoważniony: w zakresie sieci i instalacji sanitarnych

- 1/ do sporządzania projektów sieci wodociągowych, kanalizacyjnych i ciepłych uzbrojenia terenu oraz instalacji sanitarnych o powszechnie znanych rozwiązaniach konstrukcyjnych i schematach technicznych,
- 2/ do kierowania, nadzorowania i kontrolowania budowy i robót, kierowania i kontrolowania wytwarzania konstrukcyjnych elementów sieci i instalacji oraz oceniania i badania stanu technicznego w zakresie sieci i instalacji sanitarnych o powszechnie znanych rozwiązaniach konstrukcyjnych.



DYREKTOR WYDZIAŁU
Główny Architekt Wojewódzki
inż. Czesław Lechowicz



Zaświadczenie

o numerze weryfikacyjnym:

MAZ-2UE-HBK-Y1F *

Pani MIROŚŁAWA LEWANDOWSKA o numerze ewidencyjnym MAZ/IS/7351/01
adres zamieszkania KAROSZYŃSKA 25, KARGOSZYN, 06-400 CIECHANÓW
jest członkiem Mazowieckiej Okręgowej Izby Inżynierów Budownictwa i posiada wymagane
ubezpieczenie od odpowiedzialności cywilnej.

Niniejsze zaświadczenie jest ważne od 2019-01-01 do 2019-12-31.

Zaświadczenie zostało wygenerowane elektronicznie i opatrzone bezpiecznym podpisem elektronicznym
weryfikowanym przy pomocy ważnego kwalifikowanego certyfikatu w dniu 2018-12-10 roku przez:

Roman Lulis, Przewodniczący Rady Mazowieckiej Okręgowej Izby Inżynierów Budownictwa.

(Zgodnie art. 5 ust 2 ustawy z dnia 18 września 2001 r. o podpisie elektronicznym (Dz. U. 2001 Nr 130 poz. 1450) dane w postaci
elektronicznej opatrzone bezpiecznym podpisem elektronicznym weryfikowanym przy pomocy ważnego kwalifikowanego certyfikatu są
równoważne pod względem skutków prawnych dokumentom opatrzonym podpisami własnoręcznymi.)

* Weryfikację poprawności danych w niniejszym zaświadczeniu można sprawdzić za pomocą numeru weryfikacyjnego zaświadczenia na
stronie Polskiej Izby Inżynierów Budownictwa www.piib.org.pl lub kontaktując się z biurem właściwej Okręgowej Izby Inżynierów
Budownictwa.

Nr ewidencyjny 05-8386/100/76

STWIERDZENIE POSIADANIA PRZYGOTOWANIA ZAWODOWEGO do pełnienia samodzielnej funkcji technicznej w budownictwie

Na podstawie art. 18 ust. 5 i art. 57 ust. 3 ustawy z dnia 24 października 1974 r. - Prawo budowlane (Dz. U. Nr 38, pozycja 229) oraz § 2 ust. 2 pkt 2, § 5 ust. 2, § 7, § 13, ust. 1 pkt 4 lit. a i b.

rozporządzenia Ministra Gospodarki Terenowej i Ochrony Środowiska z dnia 20 lutego 1975 r. w sprawie samodzielnych funkcji technicznych w budownictwie (Dz. U. Nr 8, poz. 46).

STWIERDZAM

że Obywatel JERZY JOZEF Z M O R Z Y Ń S K I
technik budowlany w specjalności instalacje i urządzenia sanitarne

urodzony(a) dnia 10.XI.1944 rok Czernice pow. Ciechanów

posiada przygotowanie zawodowe do pełnienia samodzielnej funkcji
projektanta oraz kierownika budowy i robót


w specjalności instalacyjno - inżynierskiej

Obywatel JERZY JOZEF Z M O R Z Y Ń S K I

jest upoważniony:

w zakresie sieci i instalacji sanitarnych,

1. do sporządzania projektów - instalacji sanitarnych, sieci wodociągowych, kanalizacyjnych i ciepłych uzbrojenia terenu o powszechnie znanych rozwiązaniach konstrukcyjnych i schematach technicznych,
2. do kierowania, nadzorowania i kontrolowania budowy i robót kierowania i kontrolowania wytwarzania konstrukcyjnych elementów instalacji i sieci oraz oceniania i badania stanu technicznego w zakresie instalacji sanitarnych, sieci wodociągowych, kanalizacyjnych i ciepłych uzbrojenia terenu o powszechnie znanych rozwiązaniach konstrukcyjnych.



Zaświadczenie

o numerze weryfikacyjnym:

MAZ-NR1-QTE-8EX *

**Pan JERZY JÓZEF ZMORZYŃSKI o numerze ewidencyjnym MAZ/IS/3952/02
adres zamieszkania ul. BATALIONÓW CHŁOPSKICH 13 / 38, 06-400 CIECHANÓW
jest członkiem Mazowieckiej Okręgowej Izby Inżynierów Budownictwa i posiada wymagane
ubezpieczenie od odpowiedzialności cywilnej.**

Niniejsze zaświadczenie jest ważne od 2019-01-01 do 2019-12-31.

**Zaświadczenie zostało wygenerowane elektronicznie i opatrzone bezpiecznym podpisem elektronicznym
weryfikowanym przy pomocy ważnego kwalifikowanego certyfikatu w dniu 2018-12-13 roku przez:**

Roman Lulis, Przewodniczący Rady Mazowieckiej Okręgowej Izby Inżynierów Budownictwa.

(Zgodnie art. 5 ust 2 ustawy z dnia 18 września 2001 r. o podpisie elektronicznym (Dz. U. 2001 Nr 130 poz. 1450) dane w postaci elektronicznej opatrzone bezpiecznym podpisem elektronicznym weryfikowanym przy pomocy ważnego kwalifikowanego certyfikatu są równoważne pod względem skutków prawnych dokumentom opatrzonym podpisami własnoręcznymi.)

*** Weryfikację poprawności danych w niniejszym zaświadczeniu można sprawdzić za pomocą numeru weryfikacyjnego zaświadczenia na stronie Polskiej Izby Inżynierów Budownictwa www.piib.org.pl lub kontaktując się z biurem właściwej Okręgowej Izby Inżynierów Budownictwa.**

DECYZJA Nr 30/2019
o ustaleniu lokalizacji inwestycji celu publicznego

Na podstawie art. 4 ust. 2 pkt 1, art. 50 ust.2a, art. 52 ust.1, art. 53 i art. 54 ustawy z dnia 27 marca 2003 r. o planowaniu i zagospodarowaniu przestrzennym (Dz. U. z 2018r. poz. 1945 z 2019r. poz.60,235,730,1133 zwana dalej ustawą opizp), art. 6 pkt 3 ustawy z dnia 21 sierpnia 1997 r. o gospodarce nieruchomościami (Dz. U. z 2018r. poz. . 2204 2348 z 2019r. poz. 270,492) oraz art. 104 ustawy z dnia 14 czerwca 1960r. Kodeks postępowania administracyjnego (Dz.U. z 2018r. poz. 2096, z 2019r. poz.60,730,1133) - po rozpoznaniu wniosku z dnia 10 lipca 2018r. (wpłynął 16.09.2019r.) Pana Eugeniusza Olszewskiego Przewodniczącego Rady Gminy Ciechanów ul Fabryczna 8, 06-400 Ciechanów

ustalam lokalizację inwestycji celu publicznego o znaczeniu lokalnym dla fragmentu działki nr ew. 91, 92/1, 92/2, 93,95 w obrębie Ujazdowo, dz. nr ew. 8/1 i 8/2 w obrębie Niechodzin i dz. nr ew. 216 w obrębie Ujazdówek gmina Ciechanów

- 1. Rodzaj inwestycji:** przebudowa i rozbudowa sieci wodociągowej oraz przebudowa istniejących przyłączy do czterech budynków z niezbędną infrastrukturą towarzyszącą.
- 2. Funkcja zabudowy i zagospodarowania terenu:** infrastruktura techniczna.
 - 2.1. Odcinek sieci wodociągowej wykonany z rur PE o \varnothing 90 mm o długości L=ok. 450 m projektowany jest na części dz. nr ew. 91, 92/1, 92/2,93,95 w obrębie Ujazdowo, dz. nr ew. 8/1 i 8/2 w obrębie Niechodzin i dz. nr ew. 216 w obrębie Ujazdówek. Na tej trasie zostanie wyłączony odcinek eksploatowanej sieci.
 - 2.2. Projektowany odcinek sieci wodociągowej zostanie przyłączony do istniejącej sieci wodociągowej \varnothing 90 mm, który przebiega na części działki nr ew. 216 w obrębie Ujazdówek. Teren planowanej sieć wodociągowej nie wymaga zgody na tymczasową zmianę przeznaczenia gruntów rolnych na cele nierolnicze.
- 3. Ustalenia dotyczące warunków i wymagań kształtowania ład przestrzennego:**
 - 3.1. Inwestycję należy zaprojektować zgodnie z przepisami odrębnymi i zasadami wiedzy technicznej w sposób zapewniający staranne wykonanie planowanego zadania inwestycyjnego.

Na załączniku graficznym nr 1 projektowaną budowę odcinka sieci wodociągowej \varnothing 90 mm oznaczono symbolem „W”.
 - 3.2. Decyzja niniejsza ustala orientacyjną lokalizację sieci wodociągowej, której przesunięcie dopuszcza się w granicach obszaru objętego opracowaniem. Szczegółowe rozwiązania inwestycyjne zostaną ustalone na etapie wykonania projektu budowlanego.
 - 3.3. Własnością Gminy Ciechanów są dz. nr ew. 95 w obrębie Ujazdowo i 216 w obrębie Ujazdówek stanowiące drogi gminne, których zarządcą jest Wójt Gminy Ciechanów. Pozostałe działki w obrębie Ujazdowo dz. nr ew.: 91,93,92/1, 92/2 w obrębie Niechodzin dz. nr ew. 8/1 i 8/2 stanowią własność osób fizycznych. Są to grunty rolne oznaczone symbolem RV, RIVa i RIVb i nie wymagają zgody na zmianę przeznaczenia gruntów rolnych na cele nierolnicze.
 - 3.4. Realizacja odcinka sieci wodociągowej ma na celu poprawę zaopatrzenia w wodę pitną istniejącą i projektowaną zabudowę mieszkaniową, na warunkach uzgodnionych z zarządcą sieci.

4. Warunki wynikające z ochrony środowiska i zdrowia ludzi oraz dziedzictwa kulturowego.

- 4.1. Projektowana inwestycja nie wpływa negatywnie na środowisko i nie wymaga uzyskania decyzji o środowiskowych uwarunkowaniach.
- 4.2. Obowiązuje w trakcie prowadzenia robót budowlanych przekształcenie elementów środowiska wyłącznie w zakresie koniecznym dla inwestycji wymienionej w pkt. 1 a po jej zakończeniu przywrócić do poprzedniego stanu.
- 4.3. Zabrania się zmiany naturalnego spływu wód opadowych w celu kierowania ich na teren sąsiednich nieruchomości.
- 4.4. Nakazuje się postępowanie z odpadami stałymi, w tym niebezpiecznymi, zgodnie z gminnym planem gospodarki odpadami.
- 4.5. Na projektowanym terenie nie występują zabytki kultury, brak jest pomników przyrody i cennych drzewostanów.
- 4.6. W przypadku odkrycia w trakcie robót ziemnych ruchomych lub nieruchomych zabytków archeologicznych należy wstrzymać wszelkie prace i niezwłocznie zawiadomić Wojewódzkiego Konserwatora Zabytków Delegatura w Ciechanowie lub wójta gminy i postępować zgodnie z zaleceniami.

5. Warunki obsługi w zakresie komunikacji i infrastruktury technicznej:

- 5.1. Trasa projektowanej sieci wodociągowej przebiega wzdłuż istniejących dróg gminnych dz. nr ew. 95 w obrębie Ujazdowo i 216 w obrębie Ujazdówek, zgodnie z załącznikiem graficznym nr 1.
- 5.2. Skrzyżowania projektowanej inwestycji z urządzeniami infrastruktury technicznej, odbywać się będą na zasadach uzgodnionych z ich zarządcami, zgodnie z projektem technicznym inwestycji.
- 5.3. Zaopatrzenie w wodę: zgodnie z warunkami Zakładu Wodociągów i Kanalizacji Spółki z o.o. w Ciechanowie, pismo dnia 03.07.2019r., znak TW/4063/224/2019r.
- 5.4. Zagospodarowanie odpadów: na etapie realizacji inwestycji w sposób zgodny z przepisami odrębnymi i z gminnym planem gospodarki odpadami.
- 5.5. Zaopatrzenie w energię elektryczną: nie określa się.
- 5.6. Przyłącza telekomunikacyjne: nie określa się.

6. Wymagania dotyczące ochrony interesów osób trzecich:

- 6.1. Decyzja o lokalizacji inwestycji celu publicznego nie rodzi praw do terenu oraz nie narusza praw własności i uprawnień osób trzecich.
- 6.2. Realizacja inwestycji nie może powodować uciążliwości i ograniczeń w użytkowaniu terenów sąsiednich dotyczących:
 - a) zabezpieczenia dostępu do drogi publicznej,
 - b) ochrony przed pozbawieniem energii elektrycznej, wody, kanalizacji oraz środków łączności,
 - c) dostępu do światła dziennego do pomieszczeń na pobyt ludzi,
 - d) hałas, wibracje, zakłócenia należy ograniczyć do granicy działek objętych inwestycją celu publicznego.
- 6.3. Nakazuje się przy projektowaniu i realizacji inwestycji przestrzeganie zapisów ustawy z dnia 18 lipca 2001 r. Prawo wodne (Dz. U. z 2018r. poz.2268).

Uzasadnienie

Pan Eugeniusz Olszewski Przewodniczący Rady Gminy Ciechanów, ul.Fabryczna 8 06-400 Ciechanów, wystąpił z wnioskiem o ustalenie decyzji o lokalizacji inwestycji celu publicznego o znaczeniu lokalnym dla inwestycji: przebudowa i rozbudowa sieci wodociągowej oraz przebudowa istniejących przyłączy do czterech budynków z niezbędną infrastrukturą towarzyszącą.

Wniosek zawierał niezbędne ustalenia wyszczególnione w art. 52 ustawy opizp. Dla w/w działek nie opracowano miejscowego planu zagospodarowania przestrzennego. Planowana inwestycja nie jest zaliczana do przedsięwzięć mogących znacząco ani potencjalnie znacząco oddziaływać na środowisko w rozumieniu przepisów rozporządzenia Rady Ministrów z dnia 9 listopada 2010r. w sprawie przedsięwzięć mogących znacząco oddziaływać na środowisko (Dz. U. z 2016r. poz. 71) i nie wymaga decyzji o środowiskowych uwarunkowaniach.

Zgodnie z art. 6 pkt 3 ustawy o gospodarce nieruchomościami budowa oraz utrzymywanie publicznych urządzeń służących do zaopatrzenia ludności w wodę stanowi cel publiczny.

Zgodnie z art. 4 ust. 2 pkt 1 ustawy opizp - w przypadku braku miejscowego planu zagospodarowania przestrzennego określenie sposobów zagospodarowania i warunków zabudowy terenu następuje w drodze decyzji o warunkach zabudowy i zagospodarowania terenu, przy czym lokalizację inwestycji celu publicznego ustala się w drodze decyzji o lokalizacji inwestycji celu publicznego.

Strony postępowania zostały powiadomione o wszczęciu postępowania obwieszczeniem z dnia 17.07.2019r.

Projekt decyzji o lokalizacji inwestycji celu publicznego, zgodnie z art. 50 ust. 4 w związku z art. 5 pkt 1 ustawy opizp, sporządziła osoba, która nabyła uprawnienia do projektowania w planowaniu przestrzennym na podstawie ustawy z dnia 12 lipca 1984 r. o planowaniu przestrzennym (Dz. U. z 1989r. Nr 17, poz. 99, z późn. zm.). Kopia uprawnień Nr 1402/94 z 27.10.1994 r. załączona została do akt sprawy.

W toku postępowania dotyczącego wydania niniejszej decyzji dokonano analizy warunków i zasad zagospodarowania terenu oraz jego zabudowy, wynikających z przepisów odrębnych oraz stanu faktycznego i prawnego terenu, na którym przewiduje się realizację inwestycji, stwierdzając zgodność przedmiotowej inwestycji, realizowanej na warunkach niniejszej decyzji z przepisami prawa.

Projekt decyzji stosownie do art. 53 ust. 4 ustawy opizp, uzgodniono z

- Starostą Ciechanowskim - postanowienie uzgadniające znak: WG.6124.558.2019 z 26.08.2019r. wydane z upoważnienia Starosty Ciechanowskiego przez Geodetę Powiatowego, uzgadniające pozytywnie w zakresie ochrony gruntów rolnych projektu decyzji,

- Dyrektorem Zarządu Zlewni w Ciechanowie PGW Wody Polskie -- nie zajął stanowiska (projekt decyzji doręczono uzgadniającemu 19.08.2019r.).

Zgodnie z art. 53 ust. 5 ustawy opizp w przypadku niezajęcia stanowiska przez organ uzgadniający w terminie 2 tygodni od dnia doręczenia wystąpienia o uzgodnienie - uzgodnienie uważa się za dokonane.

Obwieszczeniem z 4.09.2019r. poinformowano społeczeństwo o zakończeniu postępowania dowodowego w przedmiotowej sprawie i o prawie wypowiedzenia się co do zebranych dowodów i materiałów oraz zgłoszonych żądań w wyznaczonym terminie, w Urzędzie Gminy Ciechanów. Żadna ze stron postępowania nie skorzystała z powyższych praw.

Zgodnie z art. 51 ust. 1 pkt 2 ustawy opizp - w sprawach o ustalenie lokalizacji celu publicznego decyzje w odniesieniu do inwestycji celu publicznego o znaczeniu gminnym wydaje wójt.

Zgodnie z art. 56 ustawy opizp nie można odmówić ustalenia lokalizacji inwestycji celu publicznego, jeżeli zamierzenie inwestycyjne jest zgodne z przepisami odrębnymi.

Mając powyższe na uwadze ustalono jak w sentencji.

Pouczenia:

Od niniejszej decyzji służy odwołanie do Samorządowego Kolegium

Odwoławczego w Ciechanowie za pośrednictwem Wójta Gminy Ciechanów w terminie czternastu dni od dnia jej doręczenia.

Odwołanie od decyzji o ustaleniu lokalizacji inwestycji celu publicznego powinno zawierać zarzuty odnoszące się do decyzji, określać istotę i zakres żądania będącego przedmiotem odwołania oraz wskazywać dowody uzasadniające to żądanie.

Decyzja o ustaleniu lokalizacji inwestycji celu publicznego wiąże organ wydający decyzję o pozwoleniu na budowę.

Decyzja niniejsza nie uprawnia wnioskodawcy do rozpoczęcia robót budowlanych.

załączniki:

załącznik nr 1 - fragment mapy zasadniczej w skali 1:1000

załącznik nr 2 - wyniki analizy

otrzymują:

1. Pan Eugeniusz Olszewski
ul. Fabryczna 8, 06-400 Ciechanów
2. pozostałe strony postępowania obwieszczeniem,
zgodnie z art. 53 ustawy opizp
3. a/a.



WÓJTA GMINY
Marek Kwiłt
Marek Kwiłt

Decyzja ogłoszona

dnia.....16. 09 2019r.....

Decyzja prawomocna

z dniem.....15. 10. 2019r.....

Z up. WÓJTA
Katarzyna Krupińska
mgr Katarzyna Krupińska
SEKRETARZ GMINY

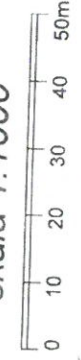
WÓJCI GMINY
CIECHANÓW
 06-400 Ciechanów
 ul. Fabryczna 8
 tel./fax (0-23) 672-26-46

ZAŁĄCZNIK NR 1

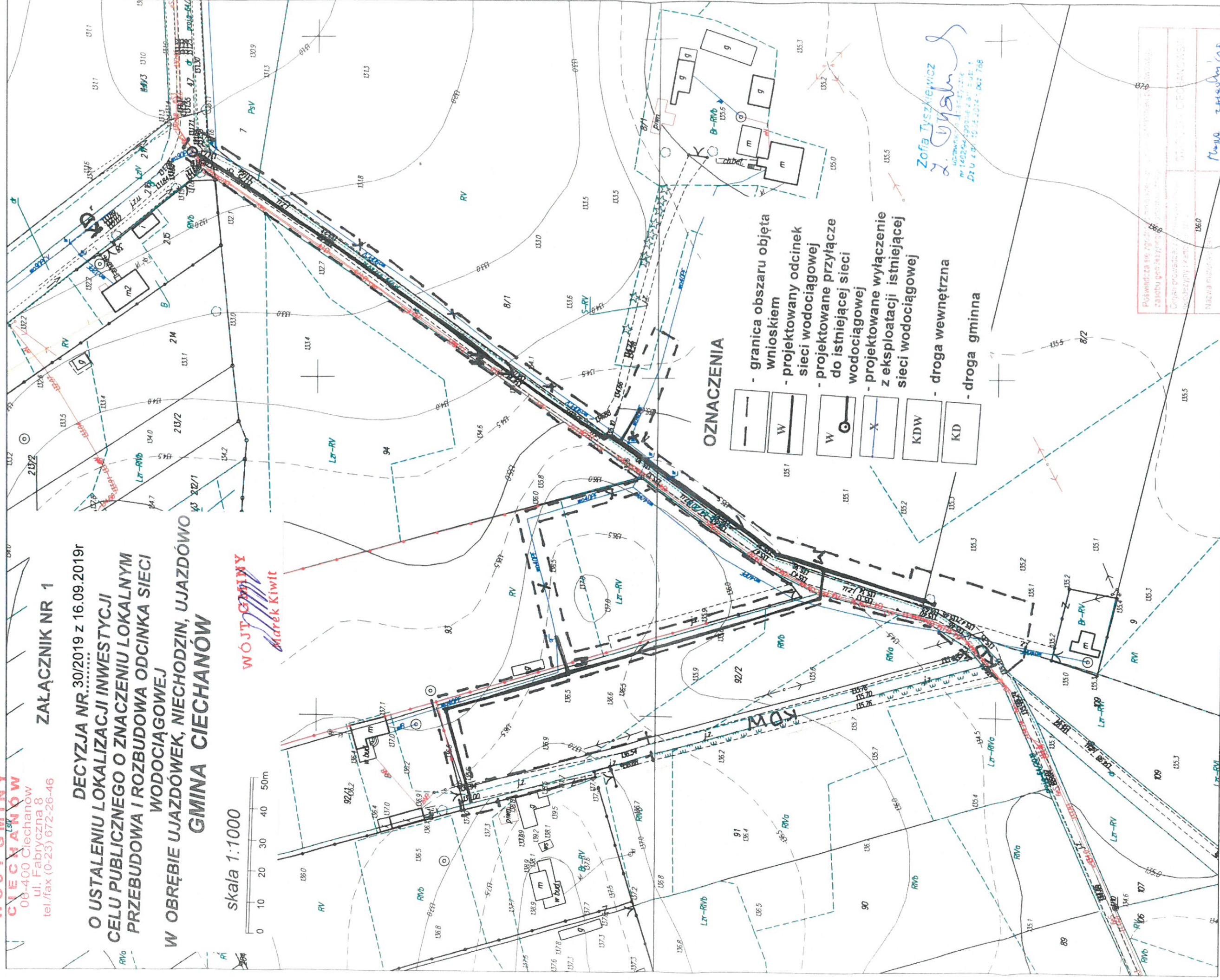
DECYZJA NR. 30/2019 z 16.09.2019r

**O USTALENIU LOKALIZACJI INWESTYCJI
 CELU PUBLICZNEGO O ZNACZENIU LOKALNYM
 PRZEBUDOWA I ROZBUDOWA ODCINKA SIECI
 WODOCIĄGOWEJ
 W OBRĘBIE UJAZDÓWEK, NIECHODZIN, UJAZDÓWO
 GMINA CIECHANÓW**

skala 1:1000



WÓJCI GMINY
 Marek Kiwit



OZNACZENIA

- granica obszaru objęta wnioskiem
- projektowany odcinek sieci wodociągowej
- projektowane przyłącze do istniejącej sieci wodociągowej
- projektowane wyłączenie z eksploatacji istniejącej sieci wodociągowej
- droga wewnętrzna
- droga gminna

Zofia Tyszkiewicz
 2. Wybran
 ul. Fabryczna 8, 06-400 Ciechanów
 nr 140244/2019/2018 z dnia 16.09.2019 r.
 Dział 49/10.2.2014. Dot. 786

| | |
|---|----------------|
| Posiadaczka sw. zgodn. z art. 173 § 1 pkt 1 k.p.a. (niezależnie od sposobu nabycia) ge. 44/2019/2018 | 06.09.2019 |
| Orzeczenie powołane w sprawie wyznaczenia granic nieruchomości (nr 140244/2019/2018 z dnia 16.09.2019 r.) | 06.09.2019 |
| Nazwa nieruchomości | 1460 |
| Identyfikator nieruchomości w państwowym Rejestrze | 1460 |
| Data wyznaczenia | 07.09.2019 |
| Imię, nazwisko i podpis osoby reprezentującej organ | Z. Tyszkiewicz |

Fragment mapy zasadniczej

Skala 1:1000

Obręb: Niechodzin, Ujazdowo gm. Ciechanów
Mapa do celów opiniodawczych

Miasto Ciechanów
 P. 1402, 2019, 531
 07.09.2019
 Z. Tyszkiewicz
 mgr inż. Andrzej Gromowski
 Kierownik Powiatowego Ośrodka
 Zasadu Geodezyjno-Kartograficznego

Załącznik nr 2

do decyzji Nr 30/2019 z dnia 16.09.2019r. znak LI.6733.35.2019.BP

Po przeprowadzeniu analizy, o której mowa w art. 53 ust. 3 ustawy z dnia 27 marca 2003 r. o planowaniu i zagospodarowaniu przestrzennym (Dz.U z 2018r. poz.1945 z 2019r. poz.60,235,730,1133), stwierdza się:

1. Przebudowa i rozbudowa sieci wodociągowej oraz przebudowa istniejących przyłączy do 4 budynków z niezbędną infrastrukturą towarzyszącą z rur PE o \varnothing 90 mm o długości L=ok. 450 m projektowana jest na części dz. nr ew. 91, 92/1, 92/2,93,95 w obrębie Ujazdowo, dz. nr ew. 8/1 i 8/2 w obrębie Niechodzin i dz. nr ew. 216 w obrębie Ujazdówek. Na tej trasie zostanie wyłączony odcinek eksploatowanej sieci.
2. Projektowany odcinek sieci wodociągowej zostanie przyłączony do istniejącej sieci wodociągowej \varnothing 90 mm, który przebiega na części działki nr ew. 216 w obrębie Ujazdówek. Teren planowanej sieć wodociągowej nie wymaga zgody na tymczasową zmianę przeznaczenia gruntów rolnych na cele nierolnicze
3. W pasie objętym wnioskiem dla planowanej inwestycji nie występują pomniki przyrody ani cenne kompleksy drzew.
4. Dla terenu objętego niniejszą decyzją celu publicznego, nie ma obowiązującego miejscowego planu zagospodarowania przestrzennego. Nie występuje obowiązek sporządzenia planu dla tego terenu wynikający z przepisów odrębnych.
5. Po przeanalizowaniu ustaleń Studium uwarunkowań i kierunków zagospodarowania przestrzennego uznano, że przedmiot niniejszej decyzji celu publicznego nie jest położony w granicach obszarów podlegających szczególnej ochronie z tytułu przepisów o: gruntach rolnych i leśnych, terenach górniczych, terenach zagrożonych osuwaniem się mas ziemnych, terenach narażonych na niebezpieczeństwo powodzi, terenach zamkniętych i strefach ochronnych.
6. Zaopatrzenie w urządzenia infrastruktury technicznej dla przedmiotowej inwestycji jest wystarczające:
 - a) woda - zgodnie z warunkami określonymi przez zarządcę sieci (pismo z dnia 3.07.2019r., znak TW/4063/223/2019 r.),
 - b) energia elektryczna - nie określa się,
 - c) energia cieplna - nie określa się,
 - d) gaz - nie określa się,
 - e) przyłącze telekomunikacyjne - nie określa się,
 - f) zagospodarowanie wody opadowej - bezpośrednio do gruntu,
 - g) odprowadzenie ścieków - nie określa się,
 - h) zagospodarowanie odpadów - zgodnie z obowiązującymi przepisami.

ustala się:

1. Inwestor uzyska uzgodnienia wynikające z charakteru inwestycji.
2. Inwestor uzyska zgodę właścicieli nieruchomości, na których jest planowana inwestycja.
3. W celu uzyskania pozwolenia na budowę inwestor wystąpi do właściwego organu administracji architektoniczno-budowlanej w trybie art. 32 i 33 ustawy z dnia 7 lipca 1994 r. Prawo budowlane, załączając dokumenty przewidziane regulacjami ustawy.

Pienki Niechockie
12.07.2019 dnia 12.07.2019 r.

OŚWIADCZENIE

Ja niżej podpisana(y) Edyta Skuba
legitymująca(y) się dowodem osobistym nr CB 7612914
wydanym przez Wojtę Gminy Ciechanów
zamieszkała(y) Pecharn ul. Sosna 14 06-400 Ciechanów

Oświadczam, że jestem właścicielem (współwłaścicielem) działki oznaczonej numerem ewidencyjnym **8/1** obręb **UJAZDOWO** gmina **Ciechanów** i wyrażam zgodę na przedstawioną lokalizację przebiegu przebudowy istniejącej sieci wodociągowej oraz przyłącza wodociągowego do budynku mieszkalnego zlokalizowanego na działce nr ew. 8/1 w miejscowości Pienki Niechockie gmina Ciechanów.

Jednocześnie zobowiązuję się do:

- udostępnienia części gruntu na cele budowlane związane z zaprojektowaniem i przebudową odcinka sieci wodociągowej oraz przyłącza wodociągowego do mojego (naszego) budynku.
 - udostępnienia części gruntu służbom eksploatującym, celem wykonania wszelkich napraw, remontów i konserwacji tego przyłącza.
 - wyrażam zgodę pod niżej wymienionymi warunkami:
1. Po wykonaniu robót związanych z wykonaniem ww. przyłącza teren zostanie uporządkowany i przywrócony do stanu pierwotnego przez wykonawcę robót.
 2. Po wykonaniu ewentualnych napraw, remontów i konserwacji teren będzie uporządkowany i przywrócony do stanu pierwotnego przez służby eksploatujące.

Edyta Skuba
czytelny podpis składającego oświadczenie
właściciela nieruchomości gruntowej

Potwierdzam własnoręczność podpisów
inż. Mirosława Lewandowska
upr. projektant oraz kierownik budowy
w specjal. instalacyjno-inżynierskiej
w zakresie sieci i instalacji sanitarnych
12.07.2019
data i podpis z pieczęcią imienną

Ciechanów dnia 07. 2019 r.

O Ś W I A D C Z E N I E

Ja niżej podpisana(y) Agnieszka Sienochka
legitymująca(y) się dowodem osobistym nr AVN 542658
wydanym przez Prezydent Miasta Ciechanów
zamieszkała(y) Ciechanów ul. Kalbe 54

Oświadczam, że jestem właścicielem (współwłaścicielem) działki oznaczonej numerem ewidencyjnym **93** obręb **UJAZDOWO** gmina **Ciechanów** i wyrażam zgodę na przedstawioną lokalizację przebiegu przebudowy istniejącego odcinka sieci wodociągowej oraz przyłącza wodociągowego do działki nr ew. 93 w miejscowości Międzyzdrze gmina Ciechanów.

Jednocześnie zobowiązuję się do:

- udostępnienia części gruntu na cele budowlane związane z zaprojektowaniem i przebudową odcinka sieci wodociągowej oraz przyłącza wodociągowego do działki ww..
 - udostępnienia części gruntu służbom eksploatującym, celem wykonania wszelkich napraw, remontów i konserwacji tego przyłącza.
 - wyrażam zgodę pod niżej wymienionymi warunkami:
1. Po wykonaniu robót związanych z wykonaniem ww. przyłącza teren zostanie uporządkowany i przywrócony do stanu pierwotnego przez wykonawcę robót.
 2. Po wykonaniu ewentualnych napraw, remontów i konserwacji teren będzie uporządkowany i przywrócony do stanu pierwotnego przez służby eksploatujące.

[Podpis]
czytelny podpis składającego oświadczenie
właściciela nieruchomości gruntowej

Potwierdzam własnoręczność podpisów

04.07.2019
inż. Mirosława Lewandowska
upr. projektant i kierownik budowy
w specjalności inżynierskiej
w zakresie sieci i instalacji sanitarnych
data i podpis z pieczęcią imienną

13 Ciecchanów 13
dnia 07. 2019 r.

OŚWIADCZENIE

Ja niżej podpisana(y) Jerimiek Janusz
legitymująca(y) się dowodem osobistym nr AUC 944214
wydanym przez Prezydenta Miasta Ciecchanów
zamieszkała(y) 06-400 Ciecchanów ul. Batalionów Chłopskich 29/10

Oświadczam, że jestem właścicielem (współwłaścicielem) działki oznaczonej numerem ewidencyjnym **92/2** obręb **UJAZDOWO** gmina **Ciecchanów** i wyrażam zgodę na przedstawioną lokalizację przebiegu przebudowy odcinka sieci wodociągowej na działce nr ew. 92/2 w miejscowości ujazdowo gmina Ciecchanów.

Jednocześnie zobowiązuję się do:

- udostępnienia części gruntu na cele budowlane związane z zaprojektowaniem i przebudową odcinka sieci wodociągowej po terenie ww. działki.
 - udostępnienia części gruntu służbom eksploatującym, celem wykonania wszelkich napraw, remontów i konserwacji tej sieci.
 - wyrażam zgodę pod niżej wymienionymi warunkami:
1. Po wykonaniu robót związanych z wykonaniem ww. sieci teren zostanie uporządkowany i przywrócony do stanu pierwotnego przez wykonawcę robót.
 2. Po wykonaniu ewentualnych napraw, remontów i konserwacji teren będzie uporządkowany i przywrócony do stanu pierwotnego przez służby eksploatujące.

Jerimiek Janusz
czytelny podpis składającego oświadczenie
właściciela nieruchomości gruntowej

Potwierdzam własnoręczność podpisów

13.07.2019
inż. Mirosława Lewandowska
upr. projektant oraz kierownik budowy
w specjal. instalacji inżynierskiej
w zakresie sieci i instalacji sanitarnych
data i podpis z pieczęcią firmową

O Ś W I A D C Z E N I E

Ja niżej podpisana(y) Joanna Teriorek
legitymująca(y) się dowodem osobistym nr ASX 214 954
wydanym przez Prezydent Miasta Ciechanów
zamieszkała(y) 06-1400 Ciechanów; ul. Jene Reutte 13/23

Oświadczam, że jestem właścicielem (współwłaścicielem) działki oznaczonej numerem ewidencyjnym **92/2** obręb **UJAZDOWO gmina Ciechanów** i wyrażam zgodę na przedstawioną lokalizację przebiegu przebudowy odcinka sieci wodociągowej na działce nr ew. 92/2 w miejscowości Ujezd do no gmina Ciechanów.

Jednocześnie zobowiązuję się do:

- udostępnienia części gruntu na cele budowlane związane z zaprojektowaniem i przebudową odcinka sieci wodociągowej po terenie ww. działki.
 - udostępnienia części gruntu służbom eksploatującym, celem wykonania wszelkich napraw, remontów i konserwacji tej sieci.
 - wyrażam zgodę pod niżej wymienionymi warunkami:
1. Po wykonaniu robót związanych z wykonaniem ww. sieci teren zostanie uporządkowany i przywrócony do stanu pierwotnego przez wykonawcę robót.
 2. Po wykonaniu ewentualnych napraw, remontów i konserwacji teren będzie uporządkowany i przywrócony do stanu pierwotnego przez służby eksploatujące.

..... Teriorek Joanna
czytelny podpis składającego oświadczenie
właściciela nieruchomości gruntowej

Potwierdzam własnoręczność podpisów

29.07.2019
inż. Mirosława Lewandowska
upr. projektant oraz Merownik budowy
w specjal. instalacyjno-inżynierskiej...
w zakresie sieci i instalacji sanitarnych
data i podpis z pieczęcią imienną

Ujazdowo... dnia 10.07.2019 r.

O Ś W I A D C Z E N I E

Ja niżej podpisana(y) Pietrzak Robert
legitymująca(y) się dowodem osobistym nr A4T 122516
wydanym przez Wójt Gminy Ciechanów
zamieszkała(y) Ujazdowo 1a, 06-400 Ciechanów

Oświadczam, że jestem właścicielem (współwłaścicielem) działki oznaczonej numerem ewidencyjnym **92/1** obręb **UJAZDOWO gmina Ciechanów** i wyrażam zgodę na przedstawioną lokalizację przebiegu przebudowy istniejącego odcinka sieci wodociągowej oraz przyłącza wodociągowego do budynku mieszkalnego zlokalizowanego na działce nr ew. 92/1 w miejscowości Ujazdowo 1a gmina Ciechanów.

Jednocześnie zobowiązuję się do:

- udostępnienia części gruntu na cele budowlane związane z zaprojektowaniem i przebudową odcinka sieci wodociągowej oraz przyłącza wodociągowego do budynku mieszkalnego na ww. działce.
 - udostępnienia części gruntu służbom eksploatującym, celem wykonania wszelkich napraw, remontów i konserwacji tej sieci i przyłącza.
 - wyrażam zgodę pod niżej wymienionymi warunkami:
1. Po wykonaniu robót związanych z wykonaniem ww. sieci i przyłącza teren zostanie uporządkowany i przywrócony do stanu pierwotnego przez wykonawcę robót.
 2. Po wykonaniu ewentualnych napraw, remontów i konserwacji teren będzie uporządkowany i przywrócony do stanu pierwotnego przez służby eksploatujące.

Pietrzak Robert

czytelny podpis składającego oświadczenie
właściciela nieruchomości gruntowej

Potwierdzam własnoręczność podpisów

10.07.2019
inż. Mirosława Lewandowska
upr. projektant i kierownik budowy
w specjal. instalacyjno-inżynierskiej
w zakresie sieci i instalacji sanitarnych
Ciechanów 17/87

data i podpis z pieczęcią imienną

Ujazdowo dnia 9. 07. 2019 r.

O Ś W I A D C Z E N I E

Ja niżej podpisana(y) Didia Pietrahi
legitymująca(y) się dowodem osobistym nr A4U 184638
wydanym przez Wójt Gminy Ciechanów
zamieszkała(y) Ujazdowo 9a, 06-400 Ciechanów

Oświadczam, że jestem właścicielem (współwłaścicielem) działki oznaczonej numerem ewidencyjnym **92/1** obręb **UJAZDOWO** gmina **Ciechanów** i wyrażam zgodę na przedstawioną lokalizację przebiegu przebudowy istniejącego odcinka sieci wodociągowej oraz przyłącza wodociągowego do budynku mieszkalnego zlokalizowanego na działce nr ew. 92/1 w miejscowości Ujazdowo gmina Ciechanów.

Jednocześnie zobowiązuję się do:

- udostępnienia części gruntu na cele budowlane związane z zaprojektowaniem i przebudową odcinka sieci wodociągowej oraz przyłącza wodociągowego do budynku mieszkalnego na ww. działce.
 - udostępnienia części gruntu służbom eksploatującym, celem wykonania wszelkich napraw, remontów i konserwacji tej sieci i przyłącza.
 - wyrażam zgodę pod niżej wymienionymi warunkami:
1. Po wykonaniu robót związanych z wykonaniem ww. sieci i przyłącza teren zostanie uporządkowany i przywrócony do stanu pierwotnego przez wykonawcę robót.
 2. Po wykonaniu ewentualnych napraw, remontów i konserwacji teren będzie uporządkowany i przywrócony do stanu pierwotnego przez służby eksploatujące.

..... Didia Pietrahi

czytelny podpis składającego oświadczenie
właściciela nieruchomości gruntowej

Potwierdzam własnoręczność podpisów

04.07.2019
inż. Mirosława Lewandowska
upr. projektant oraz kierownik budowy
w specjal. instalacyjno-inżynierskiej
w zakresie sieci i instalacji sanitarnych
data i podpis z pieczęcią firmową

Ujazdowo dnia 4. 07. 2019 r.

O Ś W I A D C Z E N I E

Ja niżej podpisana(y) Mojasiedzi Mioblewski
legitymująca(y) się dowodem osobistym nr DPA 295426
wydanym przez Prezydent Miasta Ciechanowa
zamieszkała(y) 06-600 Ciechanów ul. 11-tego Puł. Uj.
Leg. 16/17

Oświadczam, że jestem właścicielem (współwłaścicielem) działki oznaczonej numerem ewidencyjnym **91** obręb **UJAZDOWO** gmina **Ciechanów** i wyrażam zgodę na przedstawioną lokalizację przebudowy odcinka sieci wodociągowej oraz budowy przyłącza wodociągowego do budynku mieszkalnego zlokalizowanego na działce nr ew. 91 w miejscowości Ujazdowo gmina Ciechanów.

Jednocześnie zobowiązuję się do:

- udostępnienia części gruntu na cele budowlane związane z zaprojektowaniem i przebudową odcinka sieci wodociągowej po terenie ww. działki oraz budową przyłącza wodociągowego.
 - udostępnienia części gruntu służbom eksploatującym, celem wykonania wszelkich napraw, remontów i konserwacji tej sieci i przyłącza.
 - wyrażam zgodę pod niżej wymienionymi warunkami:
1. Po wykonaniu robót związanych z wykonaniem ww. sieci teren zostanie uporządkowany i przywrócony do stanu pierwotnego przez wykonawcę robót.
 2. Po wykonaniu ewentualnych napraw, remontów i konserwacji teren będzie uporządkowany i przywrócony do stanu pierwotnego przez służby eksploatujące.

Mojasiedzi Mioblewski

czytelny podpis składającego oświadczenie
właściciela nieruchomości gruntowej

Potwierdzam własnoręczność podpisów

04.07.2019
inż. Mirosława Lewandowska
upr. projektant oraz kierownik budowy
w specjal. instalacyjno-inżynierskiej
zakresie sieci i instalacji sanitarnych

data i podpis z pieczęcią imienną

Ujazdowo dnia 4. 07. 2019 r.

O Ś W I A D C Z E N I E

Ja niżej podpisana(y) Bożena Hmblewska
legitymująca(y) się dowodem osobistym nr AVM 763458
wydanym przez Prezydent Miasta Ciechanów
zamieszkała(y) Ciechanów ul. 11. Pułku Ułan LFG 107

Oświadczam, że jestem właścicielem (współwłaścicielem) działki oznaczonej numerem ewidencyjnym **91** obręb **UJAZDOWO gmina Ciechanów** i wyrażam zgodę na przedstawioną lokalizację przebudowy odcinka sieci wodociągowej oraz budowy przyłącza wodociągowego do budynku mieszkalnego zlokalizowanego na działce nr ew. 91 w miejscowości Ujazdowo gmina Ciechanów.

Jednocześnie zobowiązuję się do:

- udostępnienia części gruntu na cele budowlane związane z zaprojektowaniem i przebudową odcinka sieci wodociągowej po terenie ww. działki oraz budową przyłącza wodociągowego.
 - udostępnienia części gruntu służbom eksploatującym, celem wykonania wszelkich napraw, remontów i konserwacji tej sieci i przyłącza.
 - wyrażam zgodę pod niżej wymienionymi warunkami:
1. Po wykonaniu robót związanych z wykonaniem ww. sieci teren zostanie uporządkowany i przywrócony do stanu pierwotnego przez wykonawcę robót.
 2. Po wykonaniu ewentualnych napraw, remontów i konserwacji teren będzie uporządkowany i przywrócony do stanu pierwotnego przez służby eksploatujące.

Bożena Hmblewska

czytelny podpis składającego oświadczenie
właściciela nieruchomości gruntowej

Potwierdzam własnoręczność podpisów

04.07.2019.
Inż. Mirosława Lewandowska
upr. projektant i kierownik budowy
w specjal. instalacyjno-inżynierskiej
w zakresie sieci i instalacji sanitarnych
data i podpis z pieczęcią imienną

25.07.

..... dnia 07. 2019 r.

OŚWIADCZENIE

Ja niżej podpisana(y) CZESEAWA GRABSKA
legitymująca(y) się dowodem osobistym nr ALP 026457
wydanym przez prezydenta miasta Legionowo
zamieszkała(y) ul. Kolejowa 98a
05-120 Legionowo

Oświadczam, że jestem właścicielem (współwłaścicielem) działki oznaczonej numerem ewidencyjnym **8/2** obręb **UJAZDOWO** gmina **Ciechanów** i wyrażam zgodę na przedstawioną lokalizację przebudowy odcinka sieci wodociągowej oraz przyłącza wodociągowego do działki nr ew. 8/2 w miejscowości Piedki Niedziałki gmina Ciechanów.

Jednocześnie zobowiązuję się do:

- udostępnienia części gruntu na cele budowlane związane z zaprojektowaniem i przebudową odcinka sieci wodociągowej po terenie ww. działki oraz budową przyłącza wodociągowego.
 - udostępnienia części gruntu służbom eksploatującym, celem wykonania wszelkich napraw, remontów i konserwacji tej sieci i przyłącza.
 - wyrażam zgodę pod niżej wymienionymi warunkami:
1. Po wykonaniu robót związanych z wykonaniem ww. sieci teren zostanie uporządkowany i przywrócony do stanu pierwotnego przez wykonawcę robót.
 2. Po wykonaniu ewentualnych napraw, remontów i konserwacji teren będzie uporządkowany i przywrócony do stanu pierwotnego przez służby eksploatujące.

Czesława Grabka

czytelny podpis składającego oświadczenie
właściciela nieruchomości gruntowej

Potwierdzam własnoręczność podpisów

25.07.2019
inż. Mirosława Lewandowska
upr. projektant oraz kierownik budowy
w specjal. instalacyjno-inżynierskiej
w zakresie sieci i instalacji sanitarnych
data i podpis z pieczęcią imienną

Ciechanów .. dnia 29 07. 2019 r.

O Ś W I A D C Z E N I E

Ja niżej podpisana(y) Jeziorak Joanna
legitymująca(y) się dowodem osobistym nr 17 SX 214 954
wydanym przez Prezydent Miasta Ciechanów
zamieszkała(y) 06-1400 Ciechanów ul: Jana Reutte 13/23

Oświadczam, że jestem właścicielem (współwłaścicielem) działki oznaczonej numerem ewidencyjnym **92/2** obręb **UJAZDOWO** gmina **Ciechanów** i wyrażam zgodę na przedstawioną lokalizację przebudowy przyłącza wodociągowego do działki nr ew.92/1 w miejscowości UJAZDOWO gmina Ciechanów.

Jednocześnie zobowiązuję się do:

- udostępnienia części gruntu na cele budowlane związane z zaprojektowaniem i przebudową przyłącza wodociągowego po terenie ww. działki.
 - udostępnienia części gruntu służbom eksploatującym, celem wykonania wszelkich napraw, remontów i konserwacji tego przyłącza.
 - wyrażam zgodę pod niżej wymienionymi warunkami:
1. Po wykonaniu robót związanych z wykonaniem ww. sieci teren zostanie uporządkowany i przywrócony do stanu pierwotnego przez wykonawcę robót.
 2. Po wykonaniu ewentualnych napraw, remontów i konserwacji teren będzie uporządkowany i przywrócony do stanu pierwotnego przez służby eksploatujące.

..... Jeziorak Joanna
czytelny podpis składającego oświadczenie
właściciela nieruchomości gruntowej

Potwierdzam własnoręczność podpisów
inż. Mirosława Lewandowska
upr. projektant oraz kierownik budowy
w specjal. instalacyjno-inżynierskiej
w zakresie sieci instalacji sanitarnych
29.07.2019
Cie 137/87
data i podpis z pieczęcią imienną

WA.1.1.434.153.2019.MK

Usługi Projektowe, Nadzory
Mirośława Lewandowska
ul. Kargoszyńska 25, Kargoszyn
06-400 Ciechanów

Dotyczy: działek o nr ew. 95, 8/1, 8/2, 93, 92/2, 92/1, 91 położonych w m. Pieńki Niechodzkie, obręb Ujazdowo, Niechodzin, gm. Ciechanów, pow. ciechanowski.

W odpowiedzi na pismo z dnia 10.07.2019 r. (wpłynęło 11.07.2019r.) Państwowe Gospodarstwo Wodne Wody Polskie Nadzór Wodny w Ciechanowie informuje, że na wymienionych w piśmie działkach o nr ew. 95, 8/1, 8/2, 93, 92/2, 92/1, 91 nie występują urządzenia melioracji wodnych, znajdujące się w ewidencji urządzeń melioracji wodnych oraz zmeliorowanych gruntów prowadzonej zgodnie z art. 196 ust. 14 ustawy z dnia 20 lipca 2017 r. – Prawo wodne (Dz. U. z 2018 r., poz. 2268 ze zm.) przez PGW Wody Polskie Zarząd Zlewni w Ciechanowie.

KIEROWNIK
CEZARY BETLEY
Cezary Betley

Otrzymują:

1. Adresat
2. aa

Zakład Wodociągów i Kanalizacji W CIECHANOWIE SPÓŁKA Z O.O.

Ciechanów, dnia 03.07.2019 r



ZWiK Sp. z o.o.
06-400 Ciechanów
ul. Gostkowska 81
NIP 566-00-13-885
REGON 130154716
KRS 0000096927
KONTO
BS CIECHANÓW
60 8213 0008 2001 8108
0911 0001

☎ (0-23) 672 29 60
fax (0-23) 672 29 61

Znak
L.dz TW/4063/224/2019

Urząd Gminy Ciechanów
ul. Fabryczna 8
06-400 Ciechanów

W odpowiedzi na Państwa wniosek podajemy warunki techniczne na przebudowę awaryjnego odcinka sieci wodociągowej i przyłączy wodociągowych od działki nr 47 do działki nr 8/2 położonych w miejscowości Pierki Niechodzkie gm. Ciechanów :

1. W celu zlikwidowania dużej awaryjności istniejącej sieci należy zaprojektować i wybudować nowy odcinek sieci wodociągowej wzdłuż działki nr 95. Projektowaną sieć należy przedłużyć do działki nr 8/2.
2. Sieć wodociągową należy wykonać z rur PE ϕ 90 mm łączonych za pomocą zgrzewania doczołowego.
3. Projektowaną sieć należy uzbroić w odpowiednią ilość zasuw i hydrantów. Montowana armatura powinna spełniać obowiązujące normy i przed montażem winna zostać zatwierdzona przez Dział Techniczny Spółki.
4. Do nowej sieci należy przełączyć wszystkie istniejące przyłącza wodociągowe.
5. Trasę projektowanej sieci wodociągowej i przyłączy należy oznakować taśmą ostrzegawczą z metalową wkładką .
6. Koncepcję projektowanej sieci należy przedłożyć do wstępnej opinii w ZWiK w Ciechanowie Sp. z o.o. – przed złożeniem projektu na naradę koordynacyjną Starostwa Ciechanowskiego.
7. Projekt budowlany sieci należy uzgodnić w Zakładzie Wodociągów i Kanalizacji Spółka z o.o. w Ciechanowie ul. Gostkowska 81.
8. Do projektu budowlanego należy załączyć kserokopię niniejszych warunków technicznych.
9. Projekt opracować na aktualnych mapach geodezyjnych w skali 1:500.
- 10. Niniejsze warunki są ważne dwa lata od daty wydania.**

Opracowanie :A.J. Gładysz

Prezes Zarządu
Marcin Burchacki

STAROSTA CIECHANOWSKI

PROTOKÓŁ NR WG-PO.6630.225.2019 z n a r a d y w sprawie koordynacji usytuowania projektowanych sieci uzbrojenia terenu

Podstawa prawna art. 7d pkt 2 oraz art.28b ustawy z dnia 17 maja 1989 r. - Prawo geodezyjne i kartograficzne (t.j. Dz.U.2017.2101 ze zm.)

Data wpływu wniosku: 2019-09-24

Obiekt koordynacji: Sieć wodociągowa - przebudowa

Położenie obiektu: Pieńki Niechodzkie, obręb Ujazdowo, dz. nr 95, 93, 92/1, 92/2, 91, obręb Niechodzin, dz. nr 8/1, 8/2, gm. Ciechanów

Za zgodność z oryginałem

Inwestor : Gmina Ciechanów
06-400 Ciechanów
Fabryczna 8

Ciechanów, dn. 27 WRZ 2019

Zlecniodawca: USŁUGI PROJEKTOWE, NADZORY Mirosława Lewandowska
06-400 Kargoszyn
Kargoszyńska 25

Z up. STAROSTY
Inż. Małgorzata Bębas

Projektant : Mirosława Lewandowska


Referent

Przewodnicząca Rady Koordynacyjnej


Dokumentacja projektowa była przedmiotem narady koordynacyjnej prowadzonej w siedzibie POZG-K w Ciechanowie, ul. Wyzwolenia 10a oraz za pomocą środków komunikacji elektronicznej i została oceniona *pozytywnie*

Stanowiska uczestników narady:

1. PSG - bez uwag 

2. DWW P-ów - bez uwag 

3. Urząd Gminy Ciechanów - bez uwag 

4. ENERGA-OPERATOR SA
Oddział w Płocku - bez uwag 

UCZESTNICY NARADY KOORDYNACYJNEJ

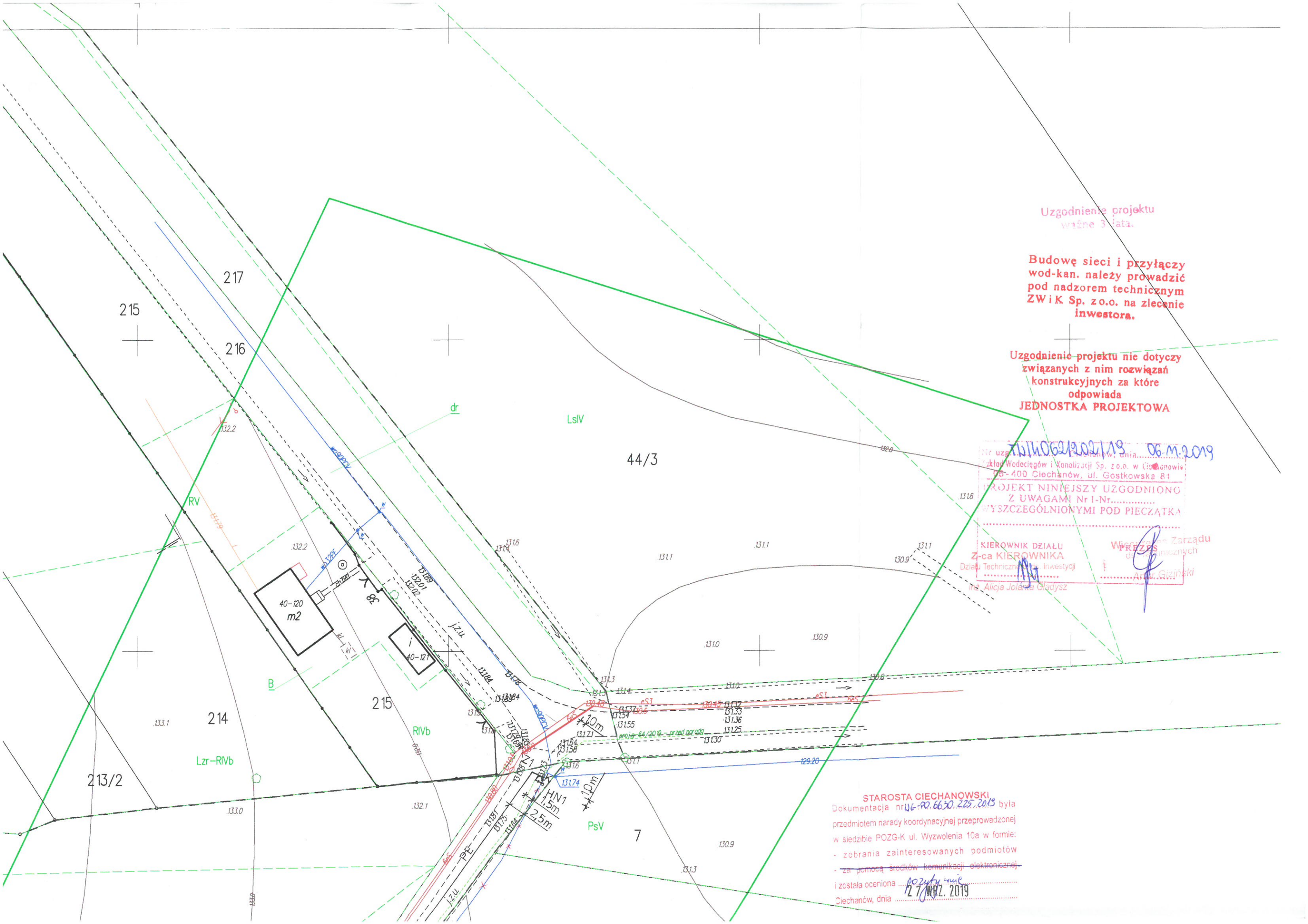
z dnia 2019-09-27

| Lp | Nazwa Instytucji | Osoba reprezentująca |
|----|---|---|
| 1 | Urząd Miasta Ciechanów Pl. Jana Pawła II 6, 06-400 Ciechanów | <i>Ewa Amende</i> |
| 2 | Urząd Gminy Ciechanów ul. Fabryczna 8, 06-400 Ciechanów | <i>Mamika Anonisko</i> |
| 3 | Urząd Miasta i Gminy Głinojeck ul. Płocka 12, 06-450 Głinojeck | |
| 4 | Urząd Gminy Gołymin Ośrodek ul. Szosa Ciechanowska 8, 06-420 Gołymin-Ośrodek | |
| 5 | Urząd Gminy Grudusk ul. Ciechanowska 54, 06-460 Grudusk | |
| 6 | Urząd Gminy Ojrzeń ul. Ciechanowska 27, 06-456 Ojrzeń | |
| 7 | Urząd Gminy Opinogóra Górna ul. Krasieńskiego 4, 06-406 Opinogóra Górna | |
| 8 | Urząd Gminy Regimin Regimin 22, 06-461 Regimin | |
| 9 | Urząd Gminy Sońsk ul. Ciechanowska 20, 06-430 Sońsk | |
| 10 | ENERGA - Operator S.A., Oddział w Płocku, Rejon Dystrybucji Ciechanów, ul. Mławska 3, 06-400 Ciechanów | Kierownik Dział Dokumentacji Energetycznej Ciechanów <i>Marcin Patkowski</i> |
| 11 | EuRoPol Gaz S.A. ul. Topiel 12, 00-342 Warszawa | |
| 12 | Gaz-System, Oddział w Rembelszczyźnie ul. Jana Kazimierza 578, 05-126 Nieporęt | |
| 13 | Generalna Dyrekcja Dróg Krajowych i Autostrad Rejon Mława, ul. Graniczna 1A, 06-500 Mława | |
| 14 | M.Z.D.W. Rejon Drogowy w Ciechanowie ul. Mazowiecka 7, 06-400 Ciechanów | |
| 15 | Orange Polska S.A. DZZliOK w Łodzi ul. 1 Maja 7, 09-402 Płock | <i>MAREK ŁAKOMY - uzgodnienie elektroniczne</i> |
| 16 | PSG Sp. z o.o., Oddział Zakład Gazowniczy w Warszawie Gazownia w Ciechanowie, ul. Mleczarska 17, Ciechanów | <i>Leszek Napierkowski</i> |
| 17 | Powiatowy Zarząd Dróg w Ciechanowie ul. Mazowiecka 7, 06-400 Ciechanów | |
| 18 | Przedsiębiorstwo Energetyki Ciepłej, Spółka z o.o. ul. Tysiąclecia 18, 06-400 Ciechanów | |
| 19 | Zakład Gospodarki Komunalnej Spółka z o.o. ul. Płocka 20, 06-450 Głinojeck | |
| 20 | Zakład Usług Wodnych na Potrzeby Rolnictwa ul. "Grota" Roweckiego 4, 06-500 Mława | |
| 21 | Zakład Wodociągów i Kanalizacji, Spółka z o.o. ul. Gostkowska 81, 06-400 Ciechanów | <i>Alicja Gładysz</i> |
| 22 | | |

Z up. STAROSTY
inż. Magdalena Bebas

Referent

Przewodnicząca Narady Koordynacyjnej



Uzgodnienie projektu
ważne 3 lata.

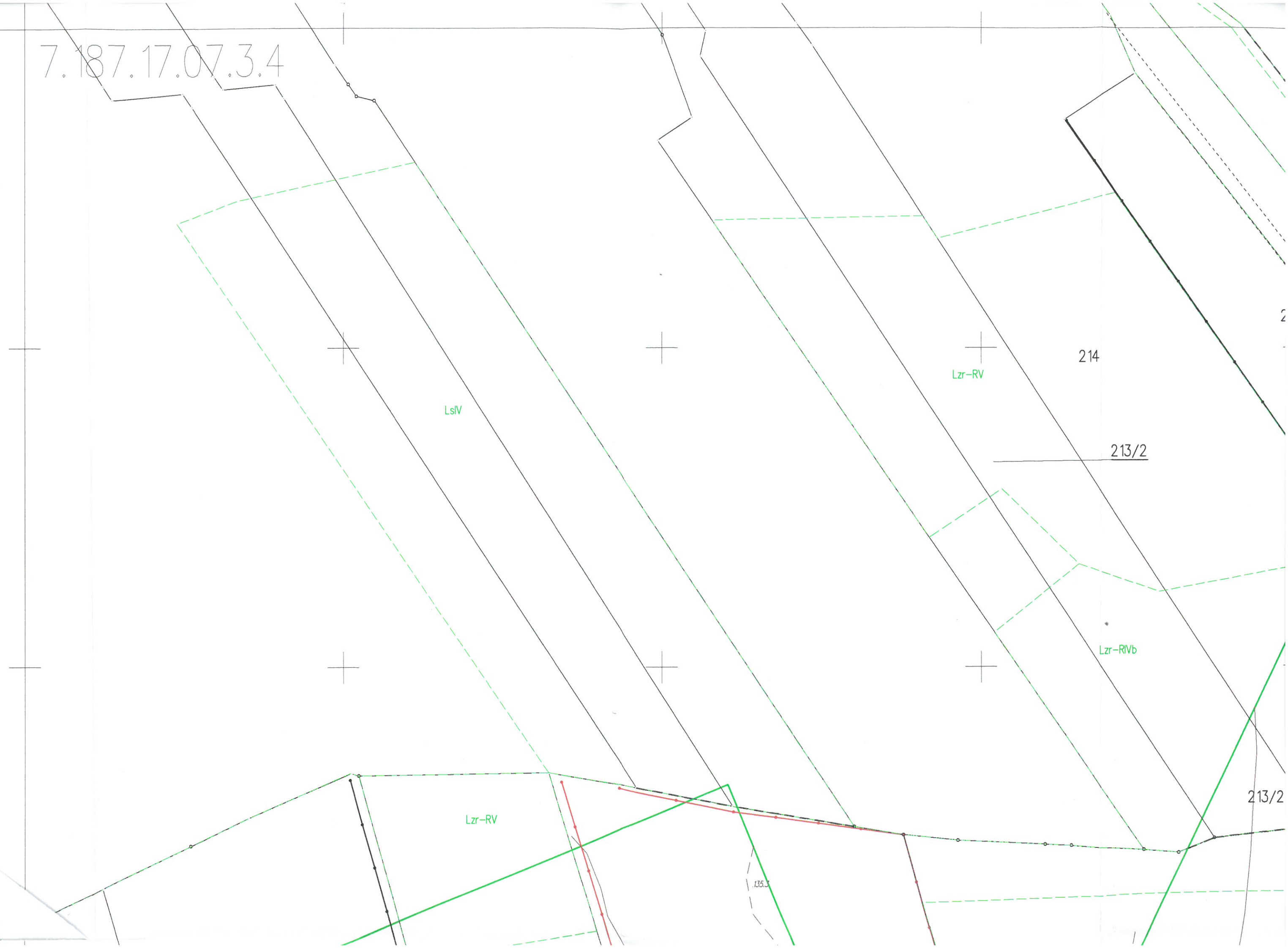
Budowę sieci i przyłączy
wod-kan. należy prowadzić
pod nadzorem technicznym
ZWiK Sp. z o.o. na zlecenie
inwestora.

Uzgodnienie projektu nie dotyczy
związanych z nim rozwiązań
konstrukcyjnych za które
odpowiada
JEDNOSTKA PROJEKTOWA

71110621302/19 06.06.2019
 Nr uzg. 1110621302/19, dnia 06.06.2019
 Zakład Wodociągów i Kanalizacji Sp. z o.o. w Ciechanowie
 06-400 Ciechanów, ul. Gostkowska 81
PROJEKT NINIJSZY UZGODNIIONG
Z UWAGAMI Nr 1-Nr.....
WYSZCZEGÓLNIIONYMI POD PIECZATKA
 KIEROWNIK DZIAŁU
 Z-ca KIEROWNIKA
 Działu Technicznego i Inwestycji
 Inż. Alicja Jolanta Gładysz
 Wiceprez Zarządu
 ds. technicznych
 Artur Giziński

STAROSTA CIECHANOWSKI
 Dokumentacja nr 116-90.6630.225.2013 była
 przedmiotem narady koordynacyjnej przeprowadzonej
 w siedzibie POZG-K ul. Wyzwolenia 10a w formie:
 - zebrania zainteresowanych podmiotów
 - za pomocą środków komunikacji elektronicznej
 i została oceniona
 pozytywnie
 12.7.2019
 Ciechanów, dnia

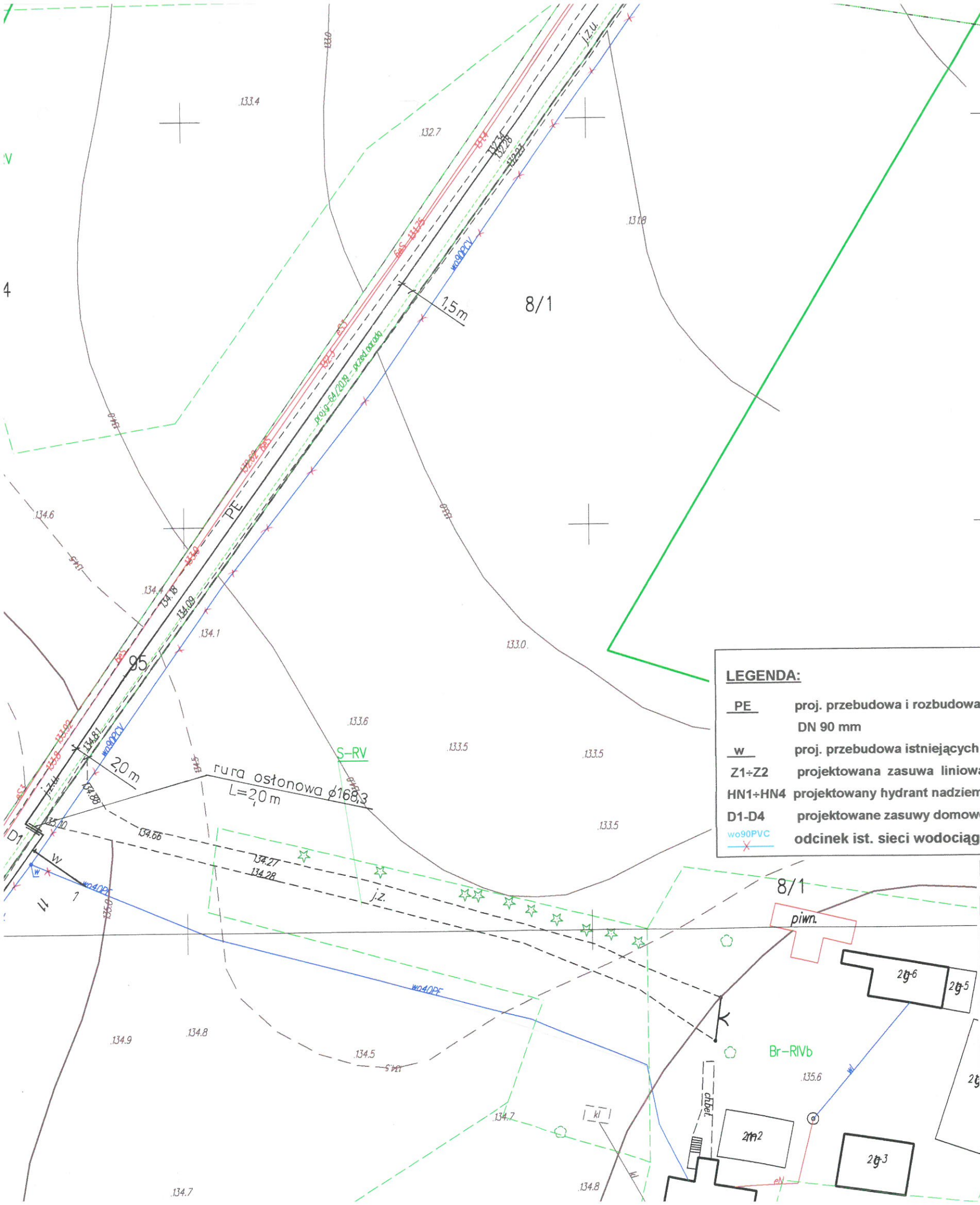
7.187.17.07.3.4



i została oceniona
Ciechanów, dnia 27.04.2019

Z up. STAROSTY
inż. Magdalena Bębas
Przewodnicząca Narady Koordynacyjnej

| MAPA DO CELÓW PROJEKTOWYCH | | |
|--|------------------------|---------------|
| Oznaczenie kancelaryjne zgłoszonej pracy geodezyjnej | WG-POZ.6640.451.2019 | |
| Miejscowość | UJAZDOWO | |
| Jednostka ewidencyjna | identyfikator | 140202 2 |
| | nazwa | Ciechanów |
| Obszar ewidencyjny | identyfikator | 140202 2.0039 |
| | nazwa | UJAZDOWO |
| Skala mapy | 1:500 | |
| Nazwa układu współrzędnych | prostokątnych płaskich | 2000 7 |
| | wysokości | Kronsztad 86 |
| Oznaczenie granicy obszaru objętego przedmiotem aktualizacji | | |
| Data opracowania | 23.04.2019r. | |



LEGENDA:

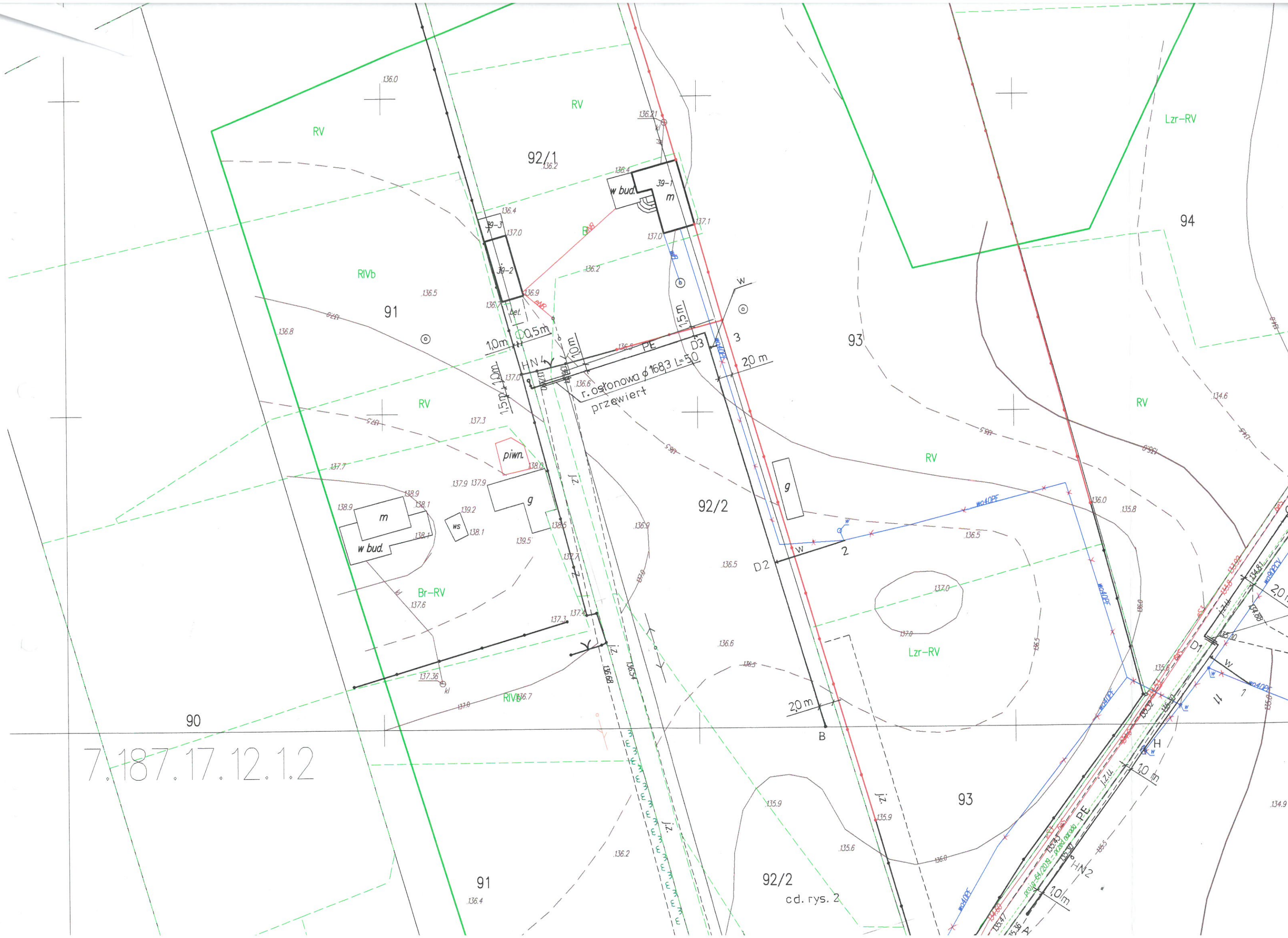
- PE** proj. przebudowa i rozbudowa ist. sieć wodociągowej z rur PE100 SDR 17 PN10 DN 90 mm
- w** proj. przebudowa istniejących przyłączy wodociągowych
- Z1+Z2** projektowana zasuwa liniowa
- HN1+HN4** projektowany hydrant nadziemny DN 80 mm
- D1-D4** projektowane zasuwy domowe
- w090PVC** odcinek ist. sieci wodociągowej do wyłączenia z eksploatacji

Poświadczam, że niniejszy dokument został opracowany w wyniku prac geodezyjnych i kartograficznych. Zawiera operat techniczny i materiały do ewidencji materiałów kartograficznych i kartograficznych.

Organ prowadzący operat: Zarząd Powiatowego Ośrodka Zasobu Geodezyjno-Kartograficznego
 STAROSTA CIECHANOWSKI
 Identyfikator ewidencyjny materiału zasobu: operatu technicznego: P.1402.2019.1104
 Data wpisania operatu technicznego do ewidencji materiałów zasobu: 2019.05.21
 Imię, nazwisko i podpis osoby reprezentującej organ: mgr inż. Andrzej Gronowski
 Kierownik Powiatowego Ośrodka Zasobu Geodezyjno-Kartograficznego

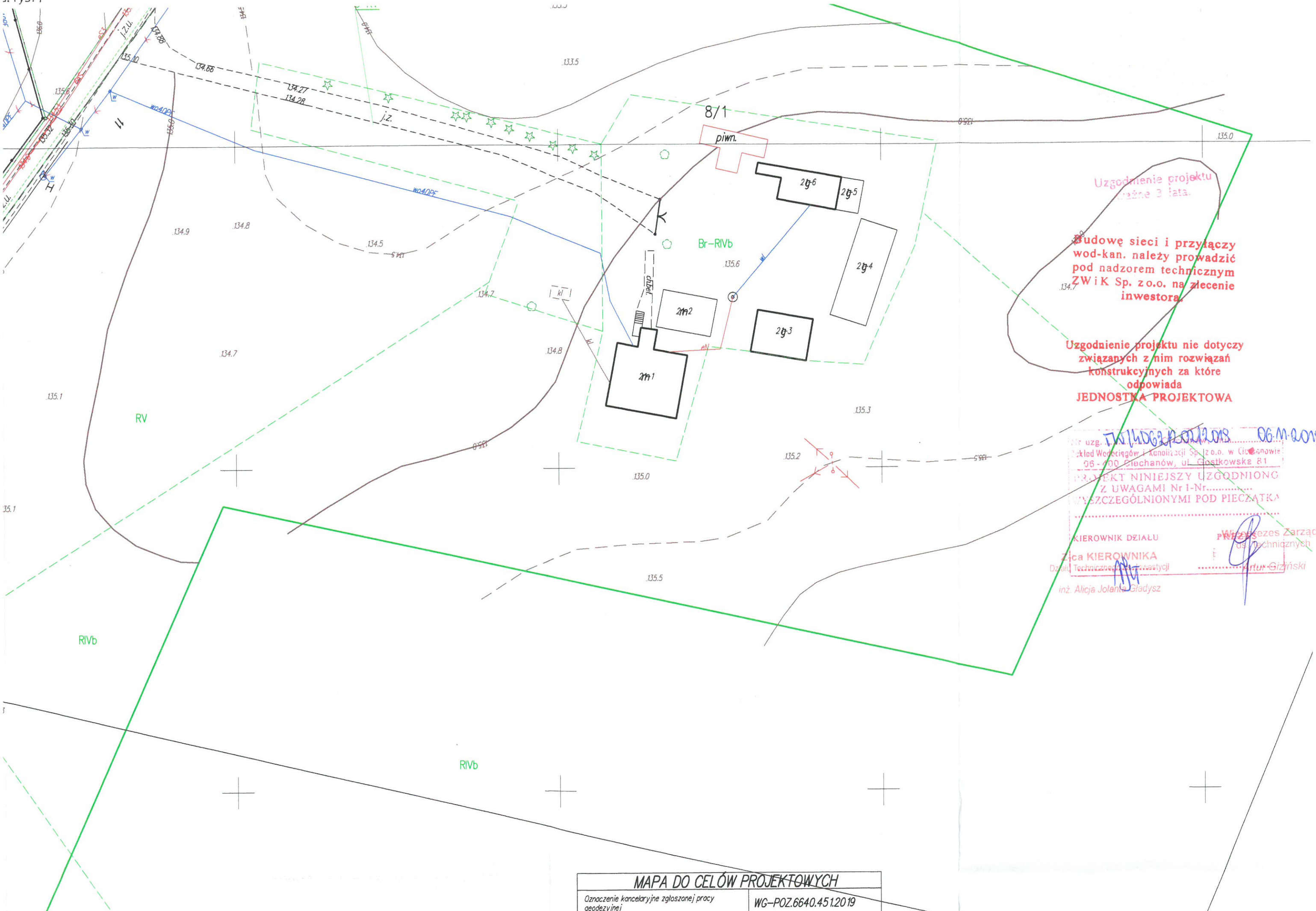
| Usługi Projektowe, Nadzory Mirosława Lewandowska 06-400 Ciechanów Kargoszyn ul. Kargoszyńska 25 | | | |
|--|---|-----------------------------|----------------|
| Inwestor | GMINA CIECHANÓW 06-400 Ciechanów ul. Fabryczna 8 | | |
| Nazwa zadania | Przebudowa i rozbudowa istniejącej sieci wodociągowej wraz z przyłączami oraz wyłączenie z eksploatacji sieci wodociągowej na odc. od Z1 do H | | |
| Adres budowy | Obszar Ujazdowo, Niechodzin gm. Ciechanów miejscowość: Pieńki Niechodzkie, Ujazdowo | | |
| Nazwa rys. | Projekt zagospodarowania terenu działek nr ew. 140202/2.0039/1.002/2 i 91 | | |
| Funkcja | Imię i nazwisko | Nr uprawnień | Podpis |
| Projektował | inż. Mirosława Lewandowska | Cic-47/82 Cic-37/87 | |
| | Sprawdził | tech. bud. Jerzy Zmorzyński | GT 8386/100/76 |
| | | Skala 1 : 500 | Nr rys. 1 |
| | | Data: wrzesień 2019 r. | |

7.187.17.12.1.2



92/2
cd. rys. 2

1. rys. 1



Uzgodnienie projektu
całkowicie 3 lata.

**Budowę sieci i przyłączy
wod-kan. należy prowadzić
pod nadzorem technicznym
ZWiK Sp. z o.o. na zlecenie
inwestora.**

Uzgodnienie projektu nie dotyczy
związanych z nim rozwiązań
konstrukcyjnych za które
odpowiada
JEDNOSTKA PROJEKTOWA

Nr uzg. **21/14062/2019** 06.11.2019

Zakład Wodociągów i Kanalizacji Sp. z o.o. w Cielonowie
 06-700 Piechanów, ul. Gostkowska 81

**PROJEKT NINIEJSZY UZGODNIONO
Z UWAGAMI Nr I-Nr.....
WYSZCZEGÓLNIONYMI POD PIECZĄTKĄ**

KIEROWNIK DZIAŁU **Wiceprezes Zarządu**
 ds. Technicznych

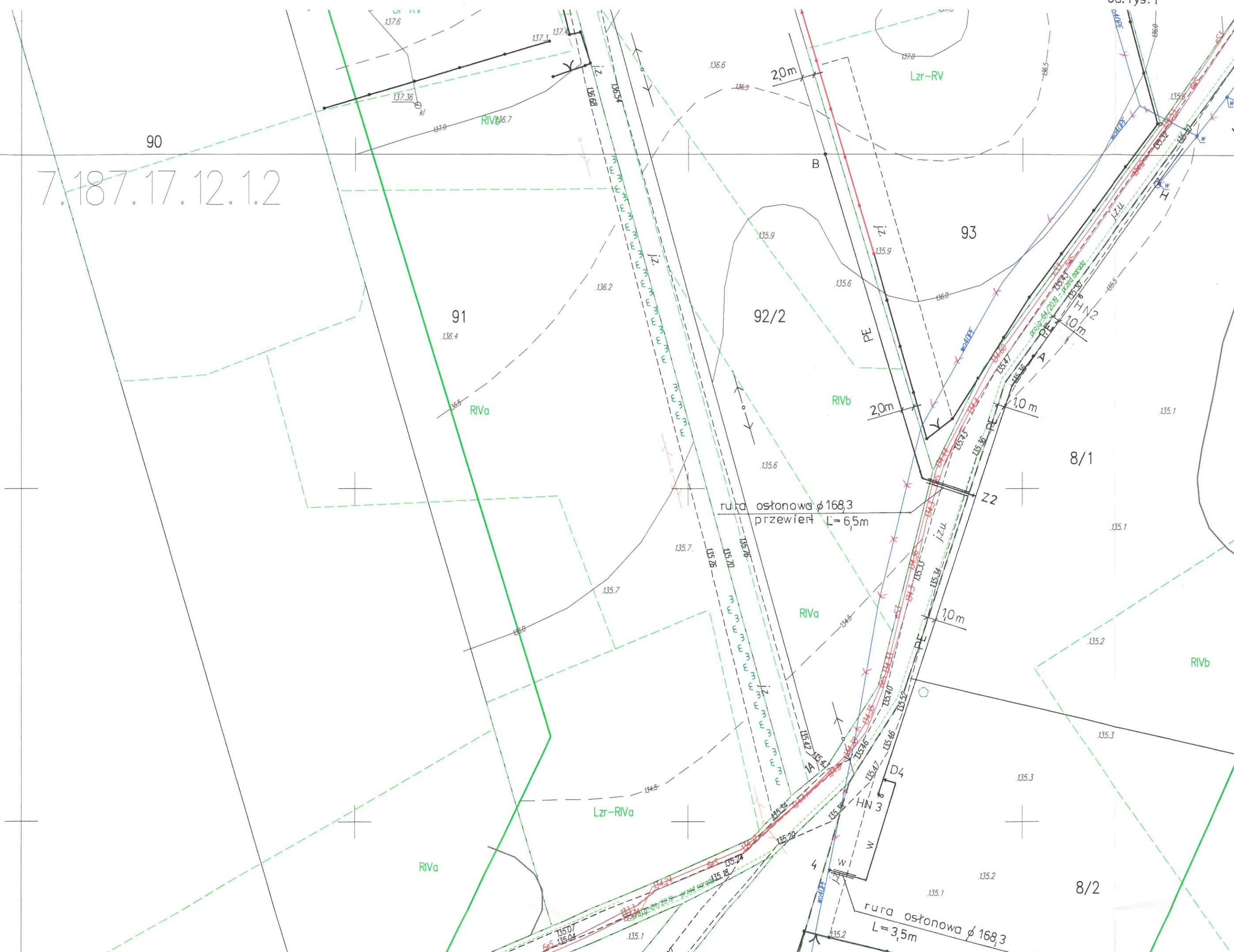
Złota KIEROWNIKA **inż. Artur Giziński**

Dział Techniczny i Inwestycji

inż. Alicja Jolanta Gładysz

7.187.17.12.1.2

cd. rys. 1



8/2

STAROSTA CIECHANOWSKI
 Dokumentacja nr 16-PO.6640.225.2019 była
 przedmiotem narady koordynacyjnej przeprowadzonej
 w siedzibie POZG-K ul. Wyzwolenia 10a w formie:
 - zebrania zainteresowanych podmiotów
 - za pomocą środków komunikacji elektronicznej
 i została oceniona pozytywnie
 Ciechanów, dnia 27 WRZ 2019

Z up. STAROSTY
 inż. Małgorzata Bębas
 Referent
 Przewodnicząca Narady Koordynacyjnej

| MAPA DO CELOW PROJEKTOWYCH | | |
|---|------------------------|---------------|
| Oznaczenie kancelaryjne zgłoszonej pracy geodezyjnej | WG-POZ.6640.451.2019 | |
| Miejscowość | UJAZDOWO | |
| Jednostka ewidencyjna | identyfikator | 140202 2 |
| | nazwa | Ciechanów |
| Obręb ewidencyjny | identyfikator | 140202 2.0039 |
| | nazwa | UJAZDOWO |
| Skala mapy | 1:500 | |
| Nazwa układu współrzędnych | prostokątnych płaskich | 2000 7 |
| | wysokości | Kronstadt 86 |
| Oznaczenie granicy obszaru objętego przedmiotem aktualizacji | | |
| Data opracowania | 23.04.2019r. | |
| USŁUGI GEODEZYJNE Radostaw Smyk Andrzej Węglowski GEODETA UPRAWNIONY SPÓŁKA CYWILNA 06 - 400 Ciechanów, ul. Fabryczna 8 REGON 130436 | | |
| mgr inż. Andrzej Węglowski nr upr. 3242 | | |

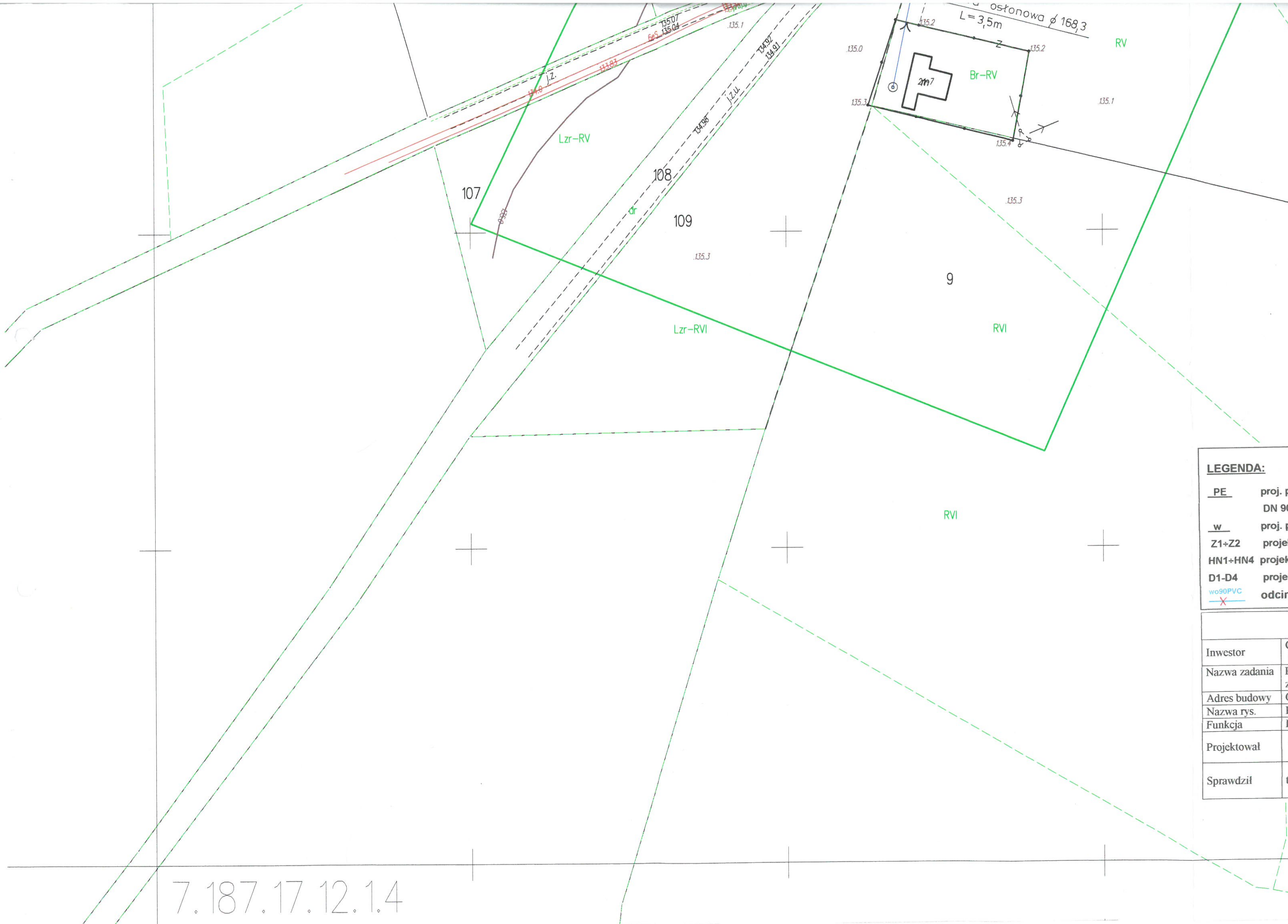
| | |
|--|--|
| Poświadczam, że niniejszy dokument został opracowany w wyniku prac geodezyjnych i kartograficznych, których rezultaty zawiera operat techniczny wpisany do ewidencji materiałów państwowego zasobu geodezyjnego i kartograficznego | |
| Organ prowadzący państwowy zasób geodezyjny i kartograficzny | STAROSTA CIECHANOWSKI |
| Identyfikator ewidencyjny materiału zasobu - operatu technicznego | P.1402.2019.1104 |
| Data wpisania operatu technicznego do ewidencji materiałów zasobu | 2019.05.21 |
| Imię, nazwisko i podpis osoby reprezentującej organ | Z up. STAROSTY mgr inż. Andrzej Gronowski Kierownik Powiatowego Ośrodka Zasobu Geodezyjno-Kartograficznego |

LEGENDA:

| | |
|----------------|--|
| PE | proj. przebudowa i rozbudowa ist. sieć wodociągowej z rur PE100 SDR 17 PN10 DN 90 mm |
| w | proj. przebudowa istniejących przyłączy wodociągowych |
| Z1÷Z2 | projektowana zasuwa liniowa |
| HN1÷HN4 | projektowany hydrant nadziemny DN 80 mm |
| D1-D4 | projektowane zasuwy domowe |
| wo90PVC | odcinek ist. sieci wodociągowej do wyłączenia z eksploatacji |

Usługi Projektowe, Nadzory Mirosława Lewandowska
06-400 Ciechanów Kargoszyn ul. Kargoszyńska 25

| | | | |
|---------------|---|------------------------|---------------------------|
| Inwestor | GMINA CIECHANÓW 06-400 Ciechanów ul. Fabryczna 8 | | |
| Nazwa zadania | Przebudowa i rozbudowa istniejącej sieci wodociągowej wraz z przyłączami oraz wyłączenie z eksploatacji sieci wodociągowej na odc. od Z1 do H | | |
| Adres budowy | Obręb Ujazdowo, Niechodzin gm. Ciechanów miejscowość: Pienki Niechodzkie, Ujazdowo | | |
| Nazwa rys. | Projekt zagospodarowania terenu działek nr ew. 216, 95, 81, 82, 92/02/1, 02/2/1, 91 | | |
| Funkcja | Imię i nazwisko | Nr uprawnień | Skala 1 : 500 |
| Projektował | inż. Mirosława Lewandowska | Cie-47/82 Cie-37/87 | Nr rys. 2 |
| | | | |
| Sprawdził | tech. bud. Jerzy Zmorzyński | GT 8386/100/76 | Data: 17 Czerwiec 2019 r. |

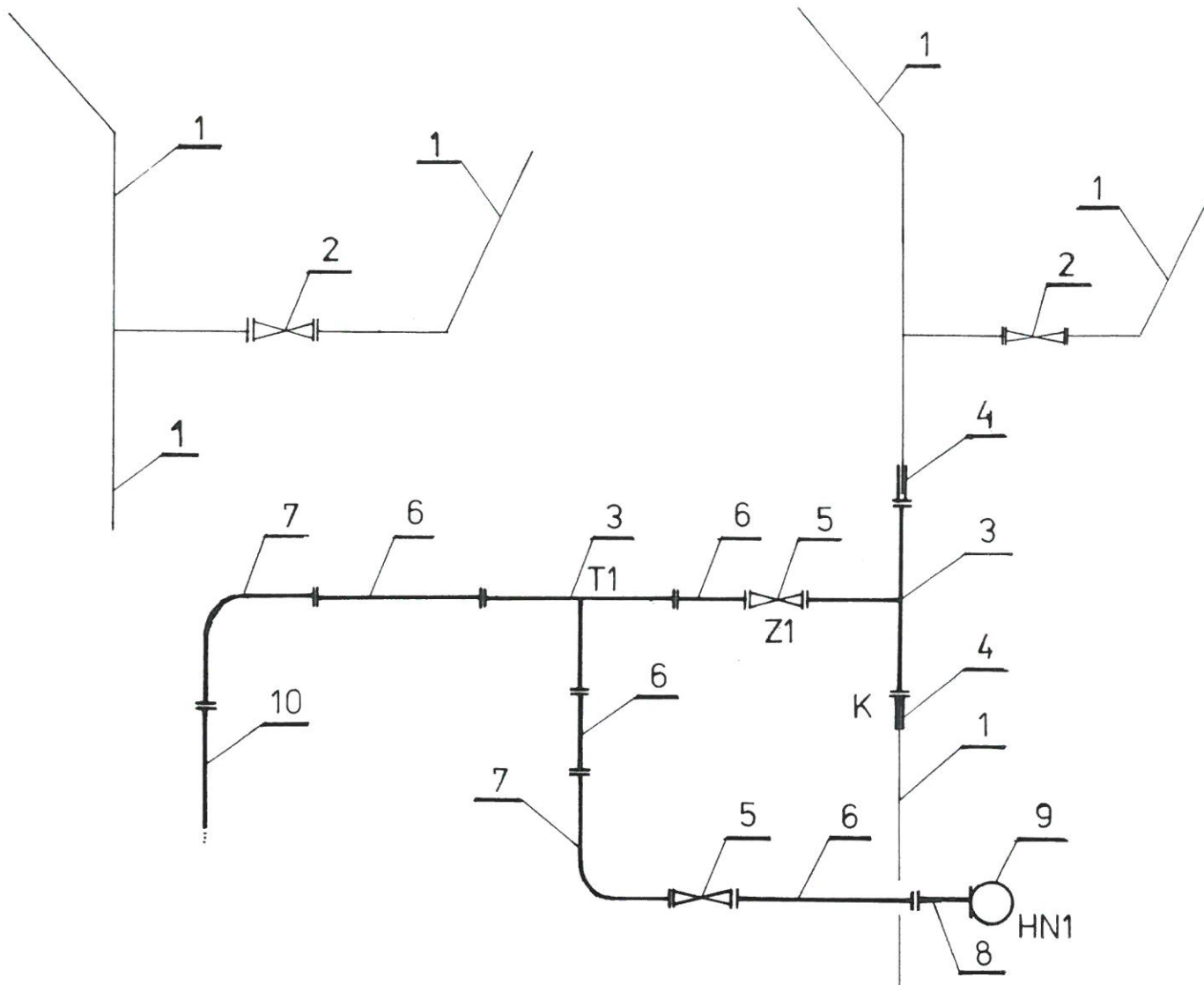


LEGENDA:

| | |
|---------|---------|
| PE | proj. p |
| | DN 90 |
| w | proj. p |
| Z1+Z2 | projek |
| HN1+HN4 | projekt |
| D1-D4 | projek |
| wo90PVC | odcin |
| X | |

| | |
|---------------|----|
| Inwestor | G |
| Nazwa zadania | P |
| Adres budowy | C |
| Nazwa rys. | P |
| Funkcja | Ir |
| Projektował | i |
| Sprawdził | te |

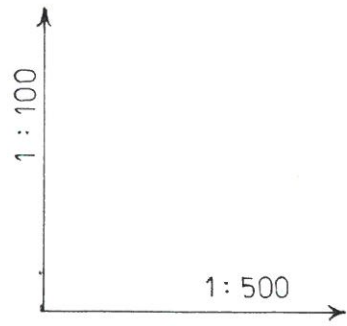
7.187.17.12.1.4



Legenda:

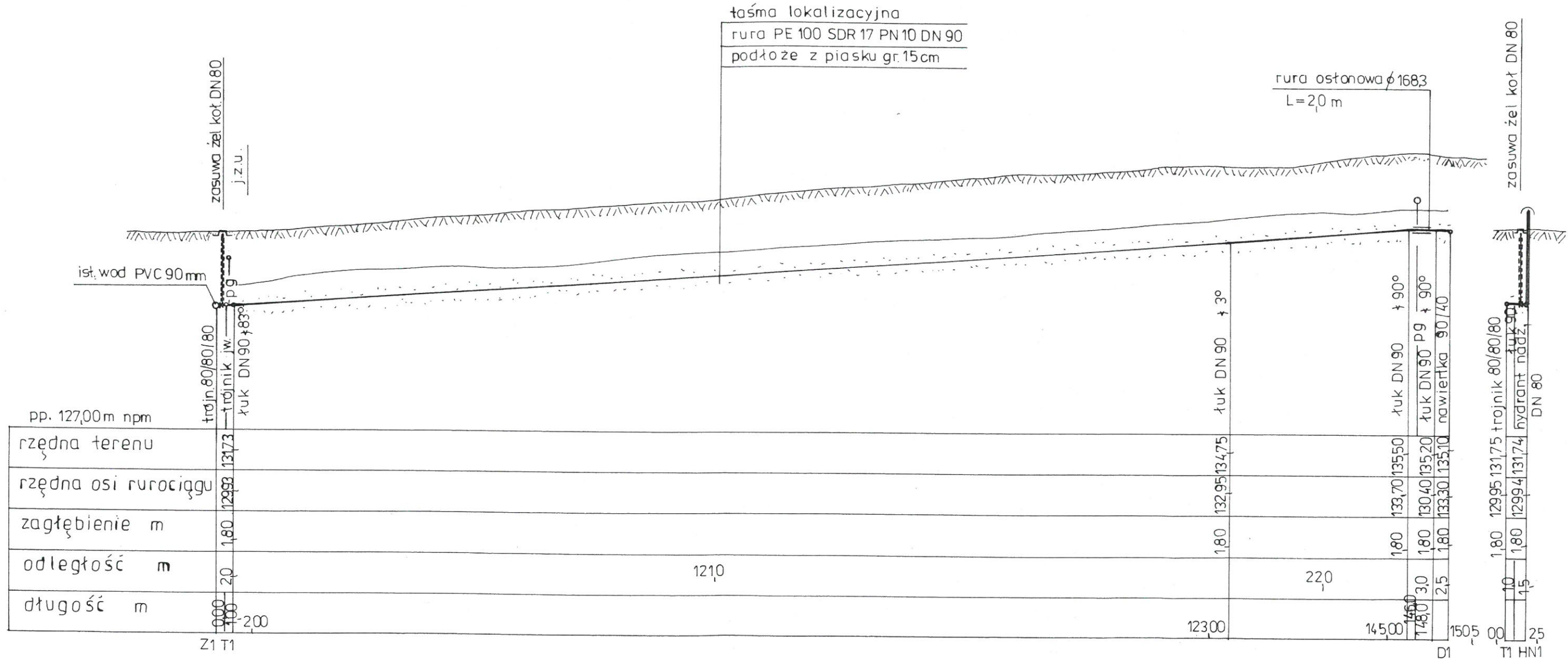
- 1 – istniejący wodociąg z rur PVC 90 mm
- 2 – istniejąca zasuwa żel. koł. DN 800 mm
- 3 – proj. trójnik żel. koł. DN 80 mm równoprzelotowy
- 4 – proj. łącznik R-K DN 80mm
- 5 – proj. zasuwa żel. koł. DN 80 mm
- 6 – proj. króciec 2-kołnierzowy DN 80mm
- 7 – proj. kolano żel. koł. DN 80 mm
- 8 – proj. kolano stopowe żel. koł. DN 80 mm
- 9 – proj. hydrant nadziemny DN 80 mm
- 10 – proj. sieć wodociągowa z rur PE100 SDR17 PN 10 DN 90 mm

| Usługi Projektowe, Nadzory Mirosława Lewandowska 06-400 Ciechanów Kargoszyn ul. Kargoszyńska 25 | | | |
|--|--|------------------------|--|
| Investor | GMINA CIECHANÓW 06-400 Ciechanów ul. Fabryczna 8 | | |
| Nazwa zadania | Przebudowa i rozbudowa istniejącej sieci wodociągowej wraz z przyłączami oraz wyłączenie z eksploatacji sieci wodociągowej na odc. od Z1 do pkt. H | | |
| Adres budowy | Obwód 140202_2.0039 Ujazdowo gm. Ciechanów dz. nr ew. 95/8/1, 8/2, 93, 92/1, 92/2 i 91 | | |
| Nazwa rys. | Schemat włączenia projektowanej sieci do istniejącego wodociągu | | |
| Funkcja | Imię i nazwisko | Nr uprawnień | Podpis |
| Projektował | inż. Mirosława Lewandowska | Cie-47/82 Cie-37/87 | <i>Jerzy Zmorzyński</i> |
| Sprawdził | tech. bud. Jerzy Zmorzyński | GT 8386/100/76 | uprawniony projektant i kierownik budowy w specjalności instalacji i sieci upr. Nr GT8386/100/76 |
| | | | Skala bs. Nr rys. 3 Data: październik 2019 r. |



działka nr ew 95

dz. nr ew 8/1




| Usługi Projektowe, Nadzory Mirosława Lewandowska 06-400 Ciechanów Kargoszyn ul. Kargoszyńska 25 | | | |
|--|--|------------------------|--|
| Investor | GMINA CIECHANÓW 06-400 Ciechanów ul. Fabryczna 8 | | |
| Nazwa zadania | Przebudowa i rozbudowa istniejącej sieci wodociągowej wraz z przyłączami oraz wyłączenie z eksploatacji sieci wodociągowej na odc. od Z1 do pkt. H | | |
| Adres budowy | Obręb 140202_2.0039 Ujazdowo gm. Ciechanów dz. nr ew. 95, 8/1, 8/2, 93, 92/1, 92/2 i 91 | | |
| Nazwa rys. | Profil podłużny sieci wodociągowej odc. Z1=D1 | | |
| Funkcja | Imię i nazwisko | Nr uprawnień | inż. Mirosława Lewandowska upr. projektant i kierownik budowy Skala 1 : 500/100 |
| Projektował | inż. Mirosława Lewandowska | Cie-47/82 Cie-37/87 | inż. Jerzy Zmorzyński w specjalności inżynierskiej w zakresie instalacji i sieci Nr rys. 4 |
| Sprawdził | tech. bud. Jerzy Zmorzyński | GT 8386/100/76 | uprawniony projektant i kierownik budowy w specjalności instalacji i sieci Data: upr. Nr GT8386/100/76 październik 2019 r. |

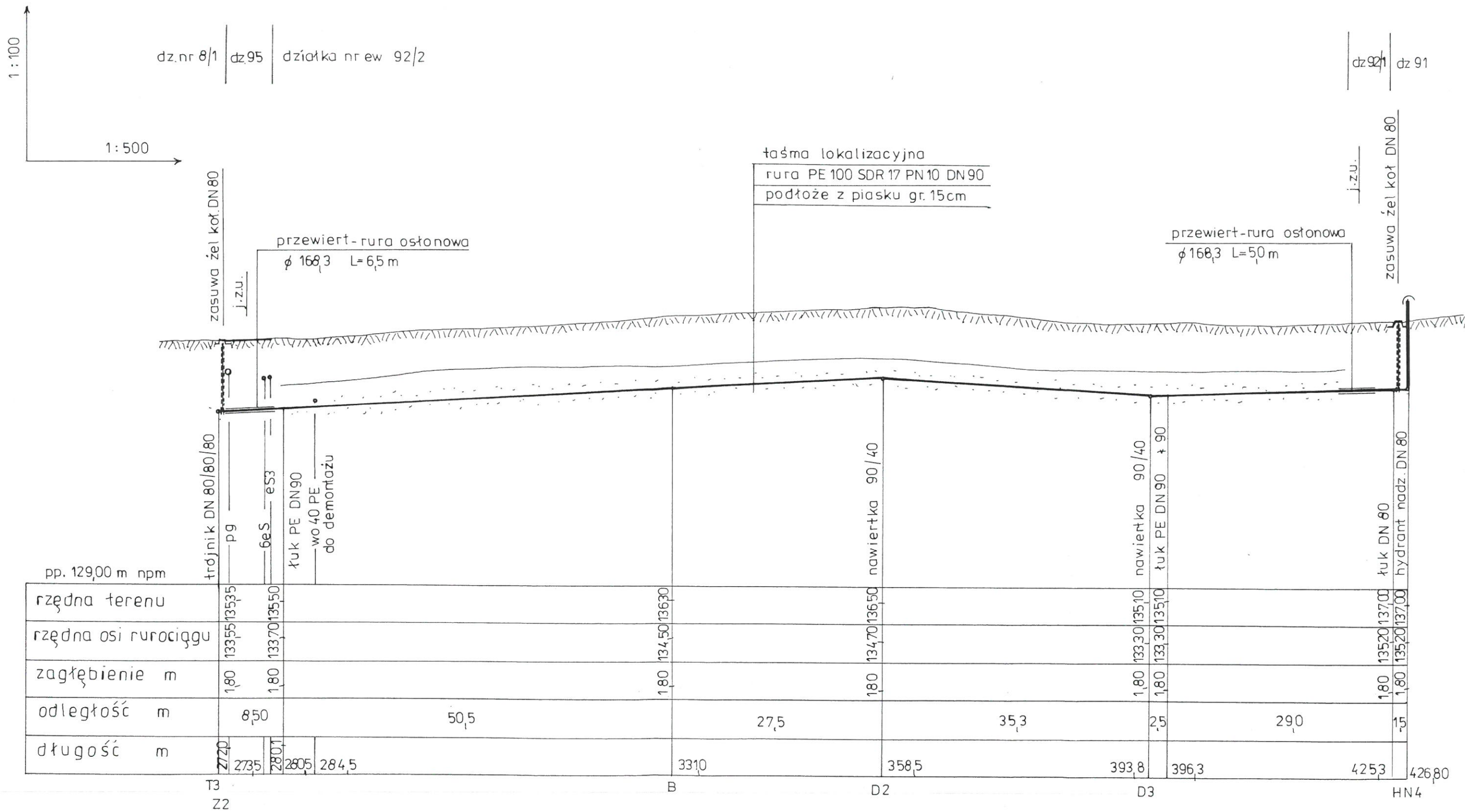
1 : 100
1 : 500

działka nr ew 8/1

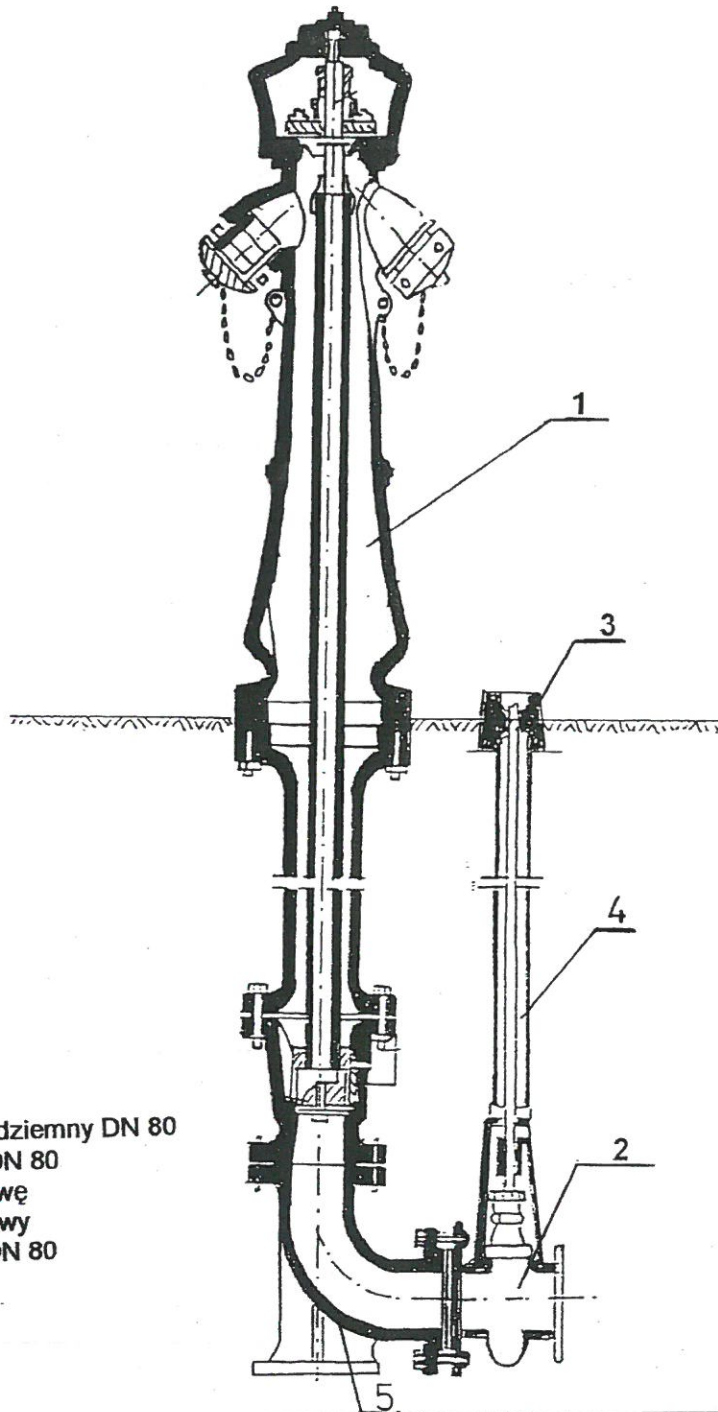
działka nr ew 8/2



| Usługi Projektowe, Nadzory Mirosława Lewandowska 06-400 Ciechanów Kargoszyn ul. Kargoszyńska 25 | | | |
|--|--|------------------------|---------------------------|
| Investor | GMINA CIECHANÓW 06-400 Ciechanów ul. Fabryczna 8 | | |
| Nazwa zadania | Przebudowa i rozbudowa istniejącej sieci wodociągowej wraz z przyłączami oraz wyłączenie z eksploatacji sieci wodociągowej na odc. od Z1 do pkt. H | | |
| Adres budowy | Obręb 140202_2.0039 Ujazdowo gm. Ciechanów dz. nr ew. 95, 8/1, 8/2, 93, 92/1, 92/2 i 91 | | |
| Nazwa rys. | Profil podłużny sieci wodociągowej odc. D1÷ HN3 | | |
| Funkcja | Imię i nazwisko | Nr uprawnień | Skala 1 : 500/100 |
| Projektował | inż. Mirosława Lewandowska | Cie-47/82 Cie-37/87 | Nr rys. 5 |
| Sprawdził | tech. bud. Jerzy Zmorzyński | GT 8386/100/76 | Data: październik 2019 r. |



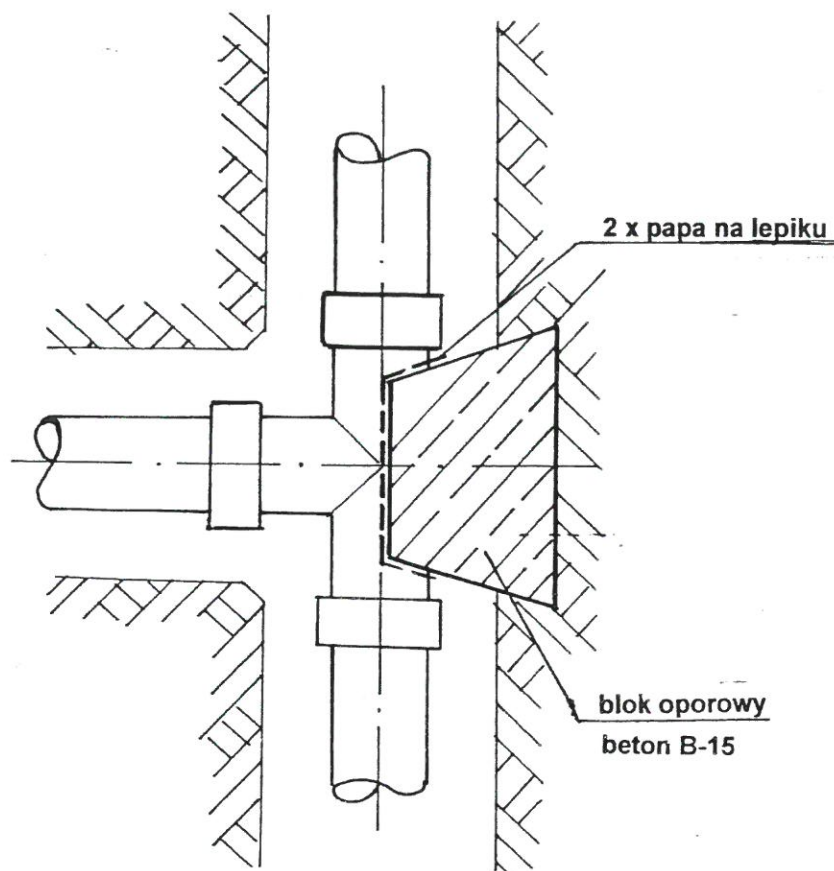
| Usługi Projektowe, Nadzory Mirosława Lewandowska 06-400 Ciechanów Kargoszyn ul. Kargoszyńska 25 | | | |
|--|--|------------------------|---|
| Investor | GMINA CIECHANÓW 06-400 Ciechanów ul. Fabryczna 8 | | |
| Nazwa zadania | Przebudowa i rozbudowa istniejącej sieci wodociągowej wraz z przyłączami oraz wyłączenie z eksploatacji sieci wodociągowej na odc. od Z1 do pkt. H | | |
| Adres budowy | Obręb 140202_2.0039 Ujazdowo gm. Ciechanów dz. nr ew. 95, 8/1, 8/2, 93, 92/1, 92/2 i 91 | | |
| Nazwa rys. | Profil podłużny sieci wodociągowej odc. Z2-HN4 | | |
| Funkcja | Imię i nazwisko | Nr uprawnień | Podpis i data |
| Projektował | inż. Mirosława Lewandowska | Cie-47/82 Cie-37/87 | inż. Mirosława Lewandowska upr. proj. i kier. w specjalności inżynierskiej w zakresie sieci i instalacji sanitarnych Jerzy Zmorzyński 6 |
| Sprawdził | tech. bud. Jerzy Zmorzyński | GT 8386/100/76 | uprawniony projektant i kierownik budowy w specjalności instalacji i sieci Data: październik 2019 r. upr. Nr GT8386/100/76 |



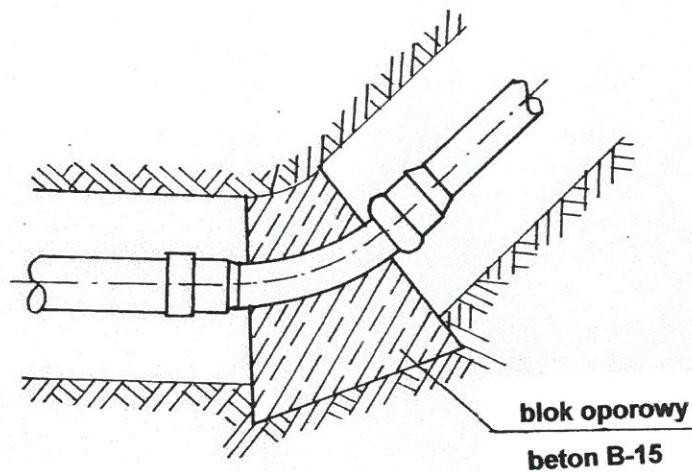
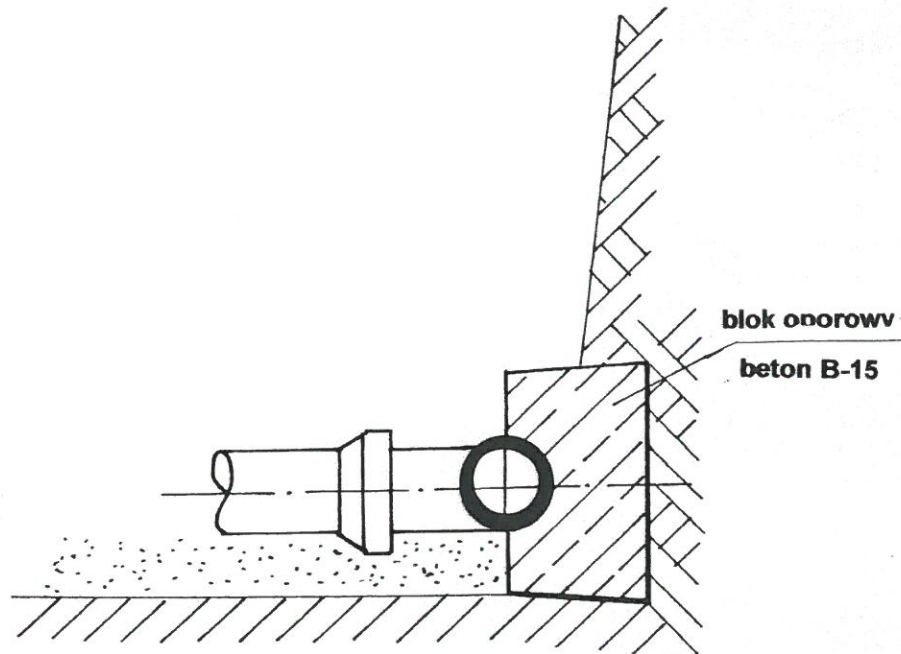
Legenda:

- 1 – hydrant p-poż. nadziemny DN 80
- 2 – zasuwa żel. koł. DN 80
- 3 – skrzynka na zasuwę
- 4 – obudowa do zasuwy
- 5 – kolano stopowe DN 80

| Usługi Projektowe, Nadzory Mirosława Lewandowska 06-400 Ciechanów Kargoszyn ul. Kargoszyńska 25 | | | |
|--|--|------------------------|--|
| Inwestor | GMINA CIECHANÓW 06-400 Ciechanów ul. Fabryczna 8 | | |
| Nazwa zadania | Przebudowa i rozbudowa istniejącej sieci wodociągowej wraz z przyłączami oraz wyłączenie z eksploatacji sieci wodociągowej na odc. od Z1 do pkt. H | | |
| Adres budowy | Obręb 140202_2.0039 Ujazdowo gm. Ciechanów dz. nr ew. 95, 8/1, 8/2, 93, 92/1, 92/2 i 91 | | |
| Nazwa rys. | Szczegół montażu hydrantu nadziemnego DN 80 mm | | |
| Funkcja | Imię i nazwisko | Nr uprawnień | Podpis |
| Projektował | inż. Mirosława Lewandowska | Cie-47/82 Cie-37/87 | inż. Mirosława Lewandowska upr. projektant i kierownik budowy w specjal. instalacyjno-inżynieryjnej w zakresie sieci instalacji sanitarnych |
| Sprawdził | tech. bud. Jerzy Zmorzyński | GT 8386/100/76 | Jerzy Zmorzyński uprawniony projektant i kierownik budowy w specjalności instalacji i sieci opr. Nr GT8386/100/76 |
| | | | Skala bs. Nr rys. 7 Data: październik 2019 r. |

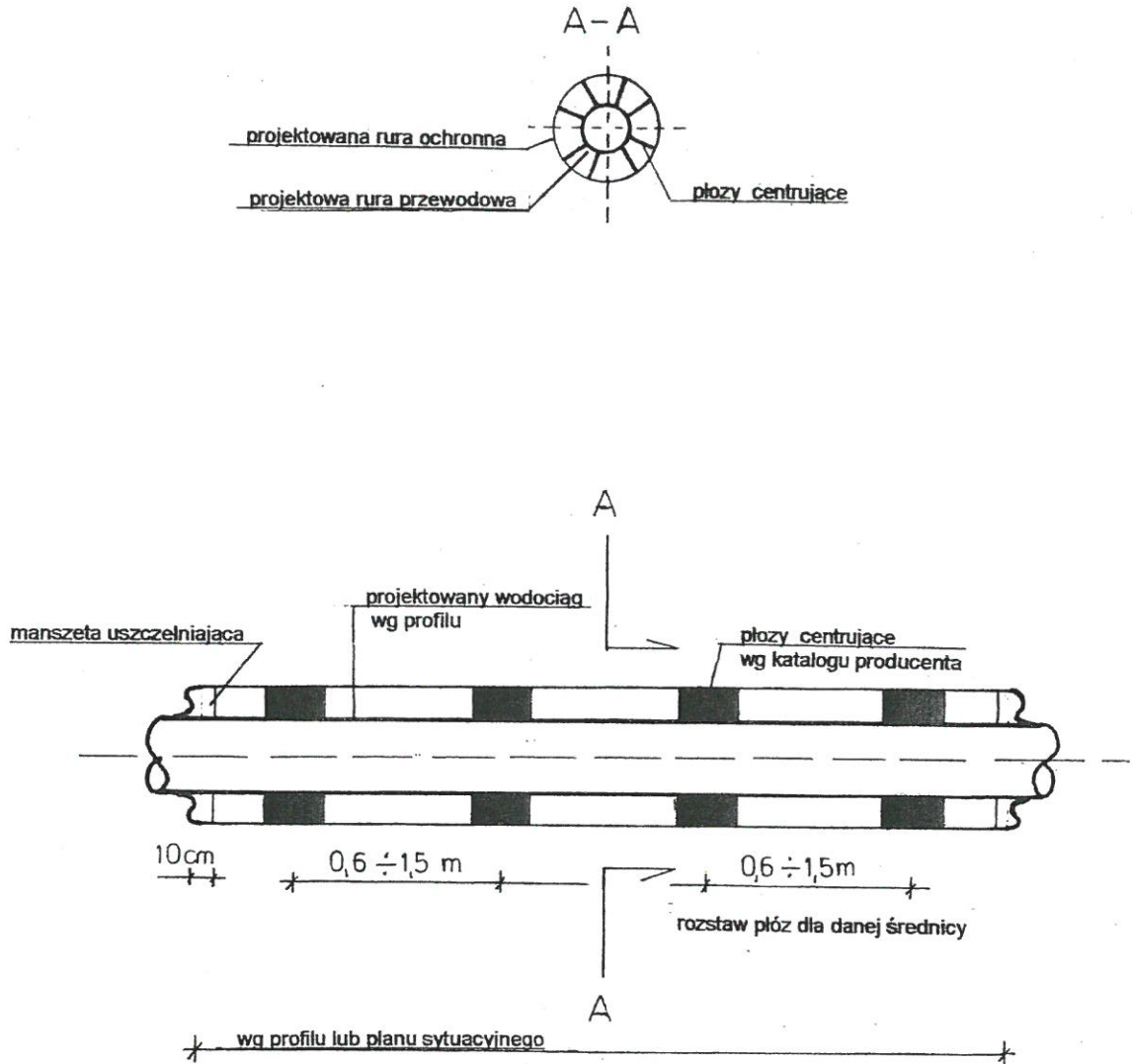


| Usługi Projektowe, Nadzory Mirosława Lewandowska 06-400 Ciechanów Kargoszyn ul. Kargoszyńska 25 | | | | |
|--|--|------------------------|-------------------------|------------------------------|
| Inwestor | GMINA CIECHANÓW 06-400 Ciechanów ul. Fabryczna 8 | | | |
| Nazwa zadania | Przebudowa i rozbudowa istniejącej sieci wodociągowej wraz z przyłączami oraz wyłączenie z eksploatacji sieci wodociągowej na odc. od Z1 do pkt. H | | | |
| Adres budowy | Obręb 140202 2.0039 Ujazdowo gm. Ciechanów dz. nr ew. 95, 8/1, 8/2, 93, 92/1, 92/2 i 91 | | | |
| Nazwa rys. | Szczegół zabezpieczenia trójnika blokiem oporowym inż. <u>Mirosława Lewandowska</u> | | | |
| Funkcja | Imię i nazwisko | Nr uprawnień | Podpis | Skala bs |
| Projektował | inż. Mirosława Lewandowska | Cie-47/82 Cie-37/87 | <i>M. Lewandowska</i> | Nr rys. 8 |
| Sprawdził | tech. bud. Jerzy Zmorzyński | GT 8386/100/76 | <i>Jerzy Zmorzyński</i> | Data: październik 2019 r. |
| | | upr. Nr GT 8386/100/76 | | |



| Usługi Projektowe, Nadzory Mirosława Lewandowska 06-400 Ciechanów Kargoszyn ul. Kargoszyńska 25 | | | |
|--|--|------------------------|--|
| Inwestor | GMINA CIECHANÓW 06-400 Ciechanów ul. Fabryczna 8 | | |
| Nazwa zadania | Przebudowa i rozbudowa istniejącej sieci wodociągowej wraz z przyłączami oraz wyłączenie z eksploatacji sieci wodociągowej na odc. od Z1 do pkt. H | | |
| Adres budowy | Obręb 140202_2.0039 Ujazdowo gm. Ciechanów dz. nr ew. 95, 8/1, 8/2, 93, 92/1, 92/2 i 91 | | |
| Nazwa rys. | Szczegół zabezpieczenia łuku blokiem oporowym | | |
| Funkcja | Imię i nazwisko | Nr uprawnień | Podpis |
| Projektował | inż. Mirosława Lewandowska | Cie-47/82 Cie-37/87 | inż. Mirosława Lewandowska upr. projektant oraz kierownik budowy w specjalności instalacyjno-inżynierskiej w zakresie sieci i instalacji sanitarnych 01.03.87/87 |
| Sprawdził | tech. bud. Jerzy Zmorzyński | GT 8386/100/76 | Jerzy Zmorzyński uprawniony projektant i kierownik budowy w specjalności instalacji i sieci upr. Nr GT8386/100/76 |
| | | | Skala bs Nr rys. 9 Data: październik 2019 r. |

SCHEMAT PROWADZENIA RURY

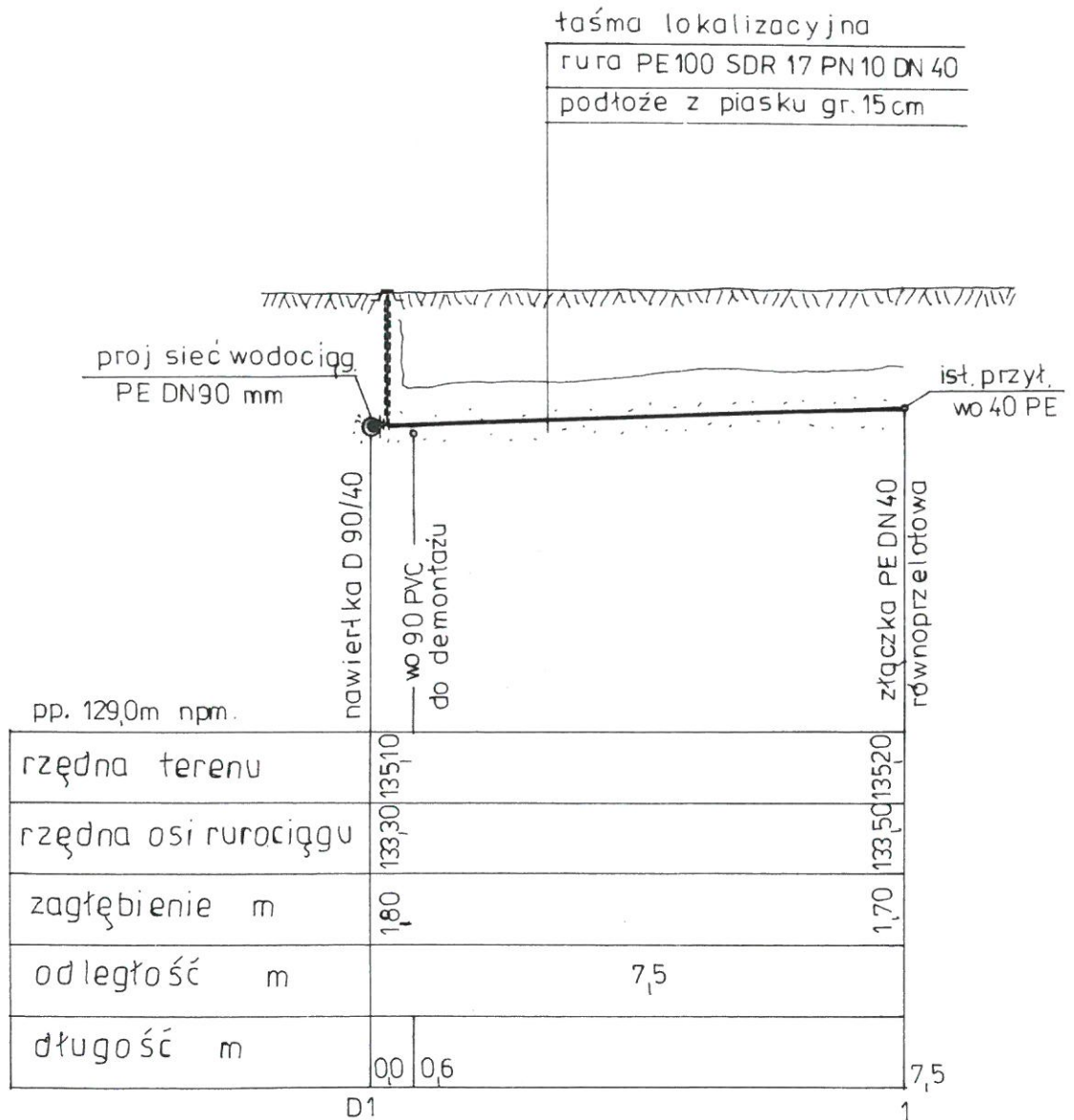


| Usługi Projektowe, Nadzory Mirosława Lewandowska 06-400 Ciechanów Kargoszyn ul. Kargoszyńska 25 | | | | |
|--|--|------------------------|--|------------------------------|
| Inwestor | GMINA CIECHANÓW 06-400 Ciechanów ul. Fabryczna 8 | | | |
| Nazwa zadania | Przebudowa i rozbudowa istniejącej sieci wodociągowej wraz z przyłączami oraz wyłączenie z eksploatacji sieci wodociągowej na odc. od Z1 do pkt. H | | | |
| Adres budowy | Obręb 140202_2.0039 Ujazdowo gm. Ciechanów dz. nr ew. 95, 8/1, 8/2, 93, 92/1, 92/2 i 91 | | | |
| Nazwa rys. | Schemat ułożenia przewodu w rurze osłonowej - przewiert | | | |
| Funkcja | Imię i nazwisko | Nr uprawnień | Podpis | Skala bs |
| Projektował | inż. Mirosława Lewandowska | Cie-47/82 Cie-37/87 | <i>[Signature]</i> | Nr rys. 10 |
| Sprawdził | tech. bud. Jerzy Zmorzyński | GT 8386/100/76 | <i>[Signature]</i> Jerzy Zmorzyński | Data: październik 2019 r. |

upr. Nr GT8386/100/76

1 : 100
1 : 100

działka nr ew 8/1



| Usługi Projektowe, Nadzory Mirosława Lewandowska 06-400 Ciechanów Kargoszyn ul. Kargoszyńska 25 | | | |
|--|--|------------------------|-----------------------------|
| Inwestor | GMINA CIECHANÓW 06-400 Ciechanów ul. Fabryczna 8 | | |
| Nazwa zadania | Przebudowa i rozbudowa istniejącej sieci wodociągowej wraz z przyłączami oraz wyłączenie z eksploatacji sieci wodociągowej na odc. od Z1 do pkt. H | | |
| Adres budowy | Obręb 140202_2.0039 Ujazdowo gm. Ciechanów dz. nr ew. 95, 8/1, 8/2, 93, 92/1, 92/2 i 91 | | |
| Nazwa rys. | Profil podłużny przyłącza wodociągowego D1 – 1 działka nr ew. 8/1 | | |
| Funkcja | Imię i nazwisko | Nr uprawnień | Podpis |
| Projektował | inż. Mirosława Lewandowska | Cie-47/82 Cie-37/87 | Skala 1 : 100 Nr rys. 11 |
| Sprawdził | tech. bud. Jerzy Zmorzyński | GT 8386/100/76 | Data: październik 2019 r. |

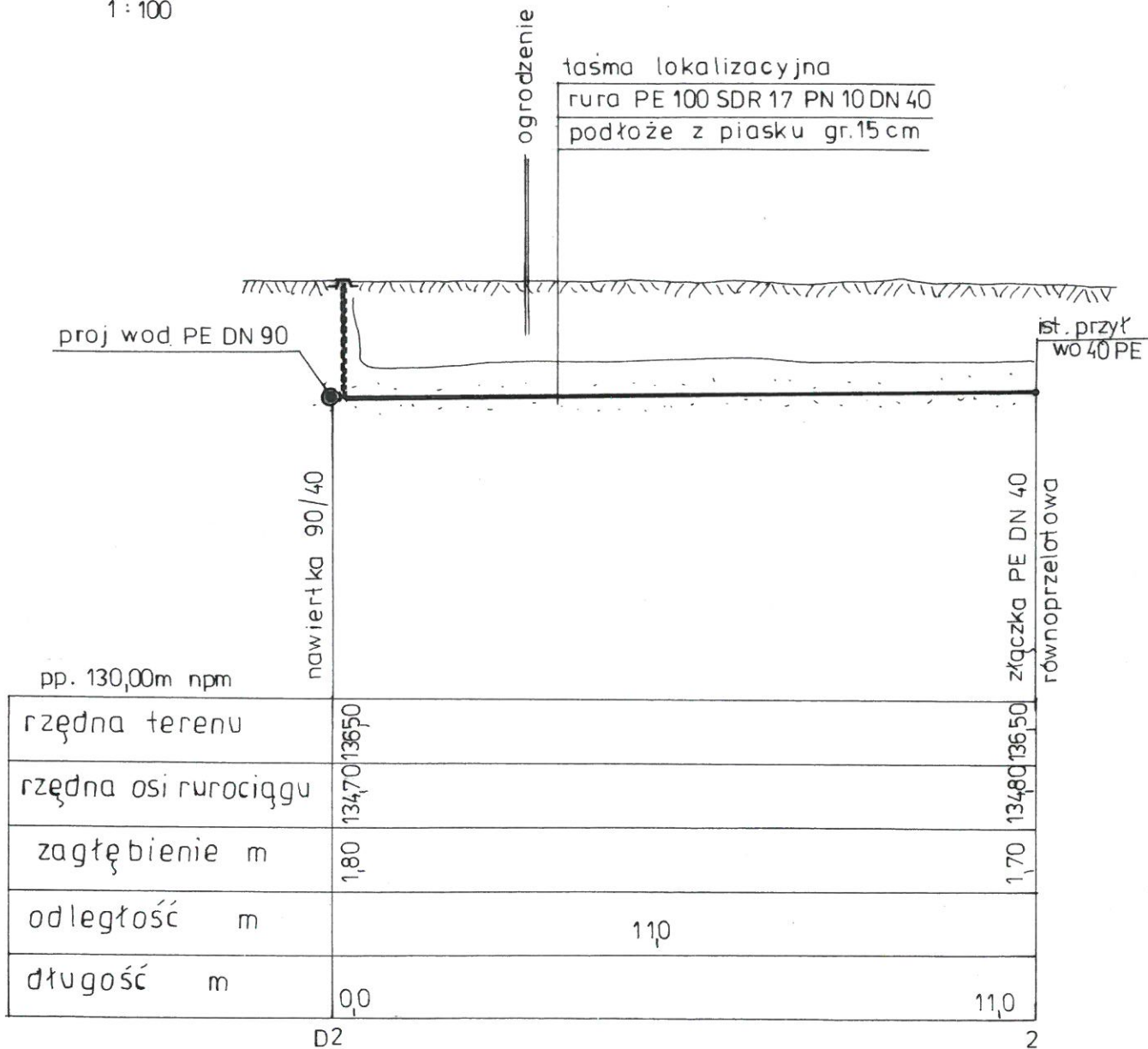
inż. Mirosława Lewandowska
upr. projektant i kierownik budowy
w specjalności inżynierskiej
w zakresie sieci instalacji sanitarnych

Jerzy Zmorzyński
uprawniony projektant i kierownik budowy w specjalności instalacji i sieci

upr. Nr GT8386/100/76

1 : 100
1 : 100

działka nr 92/2 | działka nr ew 93

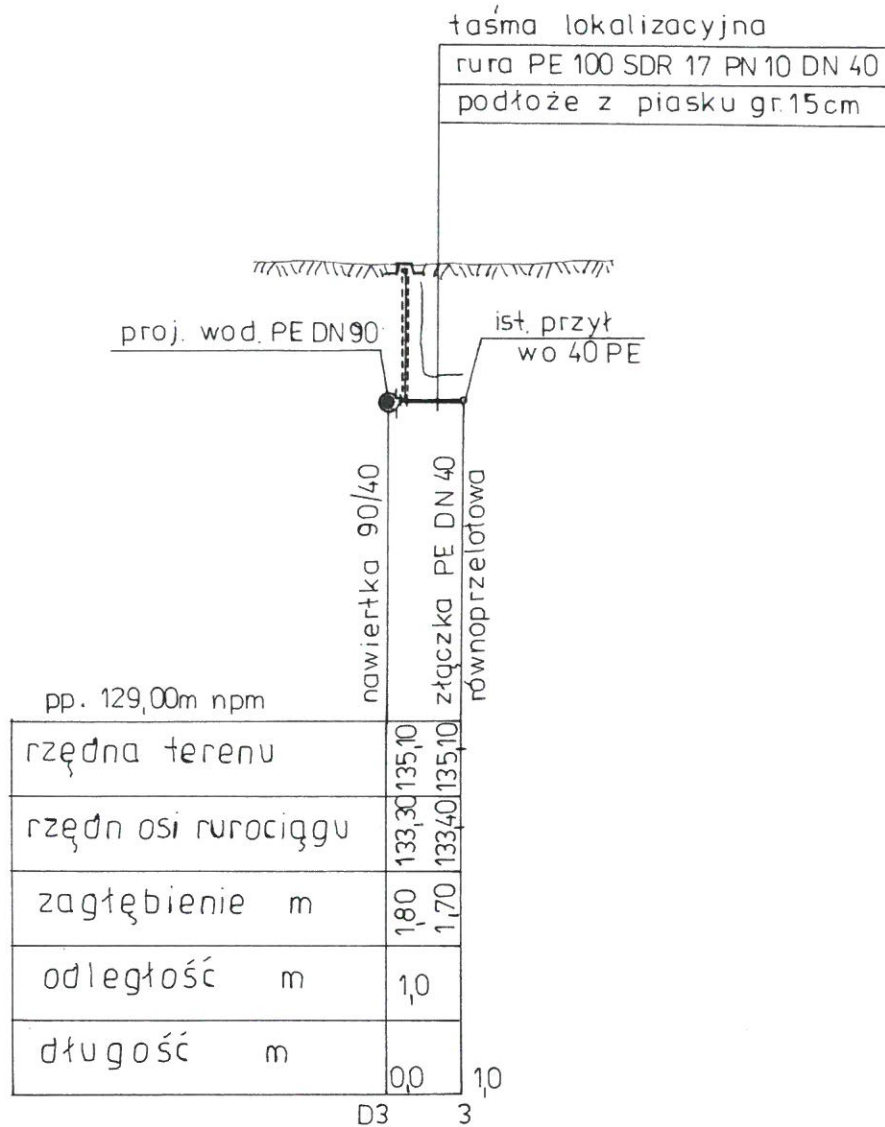


| Usługi Projektowe, Nadzory Mirosława Lewandowska 06-400 Ciechanów Kargoszyn ul. Kargoszyńska 25 | | | |
|--|--|------------------------|------------------------------|
| Inwestor | GMINA CIECHANÓW 06-400 Ciechanów ul. Fabryczna 8 | | |
| Nazwa zadania | Przebudowa i rozbudowa istniejącej sieci wodociągowej wraz z przyłączami oraz wyłączenie z eksploatacji sieci wodociągowej na odc. od Z1 do pkt. H | | |
| Adres budowy | Obręb 140202 2.0039 Ujazdowo gm. Ciechanów dz. nr ew. 95, 8/1, 8/2, 93, 92/1, 92/2 i 91 | | |
| Nazwa rys. | Profil podłużny przyłącza wodociągowego D2 – 2 działka nr ew.93 | | |
| Funkcja | Imię i nazwisko | Nr uprawnień | Podpis Skala 1 : 100 |
| Projektował | inż. Mirosława Lewandowska | Cie-47/82 Cie-37/87 | Nr rys. 12 |
| Sprawdził | tech. bud. Jerzy Zmorzyński | GT 8386/100/76 | Data: październik 2019 r. |

inż. Mirosława Lewandowska
upr. projektant i kierownik budowy
w specjalności instalacyjno-inżynierskiej
w zakresie sieci instalacji sanitarnych
Cie-37/87
Jerzy Zmorzyński
uprawniony projektant i kierownik
budowy w specjalności instalacji i siec
upr. Nr GT8386/100/76

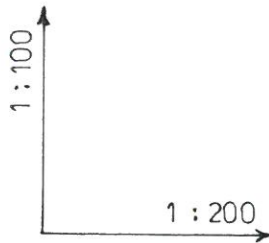
1 : 100
1 : 100

działka nr ew 92/2

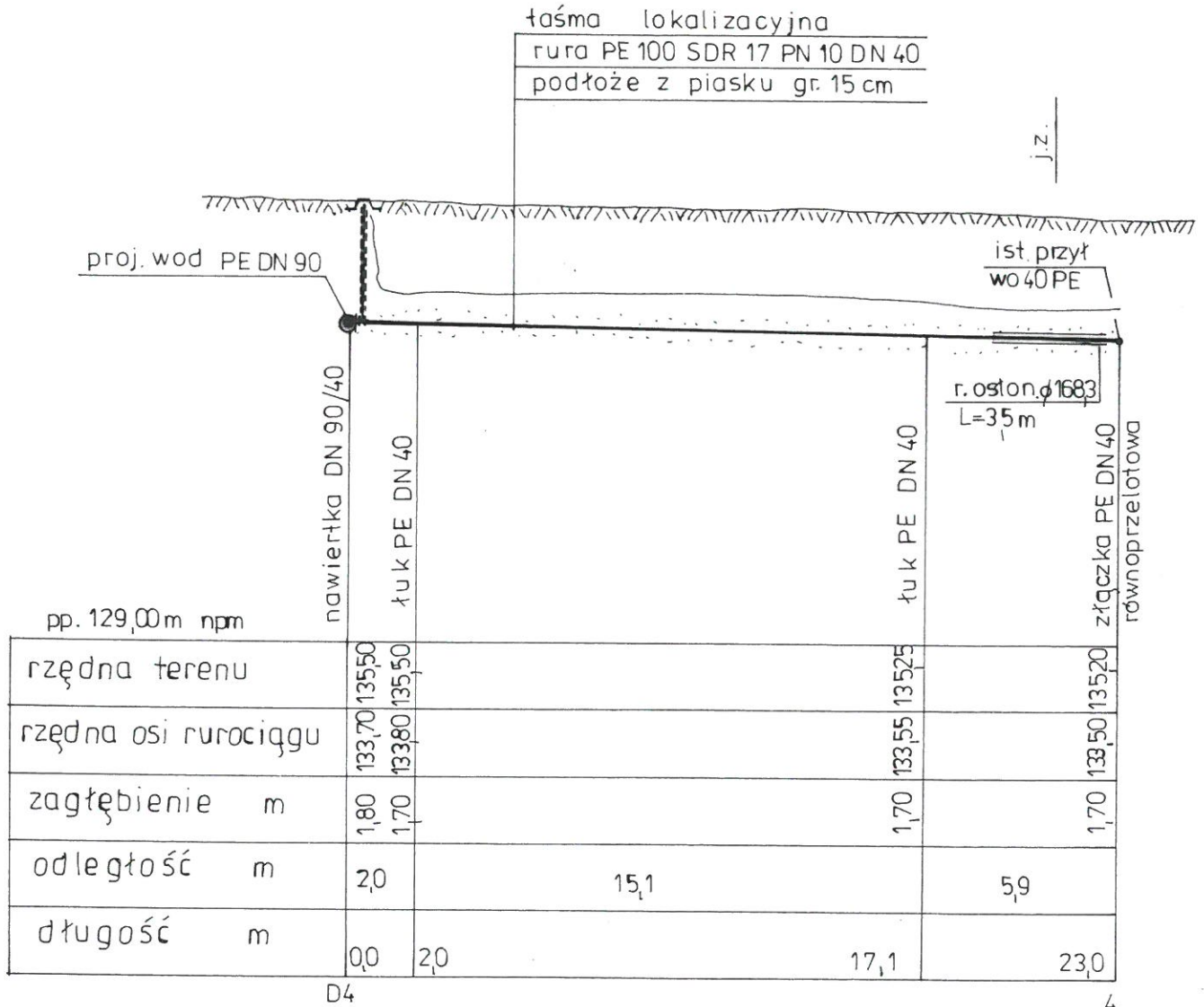


| Usługi Projektowe, Nadzory Mirosława Lewandowska 06-400 Ciechanów Kargoszyn ul. Kargoszyńska 25 | | | |
|--|--|----------------|---|
| Inwestor | GMINA CIECHANÓW 06-400 Ciechanów ul. Fabryczna 8 | | |
| Nazwa zadania | Przebudowa i rozbudowa istniejącej sieci wodociągowej wraz z przyłączami oraz wyłączenie z eksploatacji sieci wodociągowej na odc. od Z1 do pkt. H | | |
| Adres budowy | Obręb 140202_2.0039 Ujazdowo gm. Ciechanów dz. nr ew. 95, 8/1, 8/2, 93, 92/1, 92/2 i 91 | | |
| Nazwa rys. | Profil podłużny przyłącza wodociągowego D3 - 3 działka nr ew. 92/2 Mirosława Lewandowska | | |
| Funkcja | Imię i nazwisko | Nr uprawnień | Podpis i Serwisownik budowlany Skala 1 : 100 |
| Projektował | inż. Mirosława Lewandowska | Cie-47/82 | w specjal. instalacyjno-inżynierskiej w zakresie sieci instalacji sanitarnych Jerzy Zmorzyński |
| | | Cie-37/87 | |
| Sprawdził | tech. bud. Jerzy Zmorzyński | GT 8386/100/76 | uprawniony projektant i kierownik budowy w specjalności instalacji i sieci |
| | | | Data: październik 2019 r. |

upr. Nr GT8386/100/76

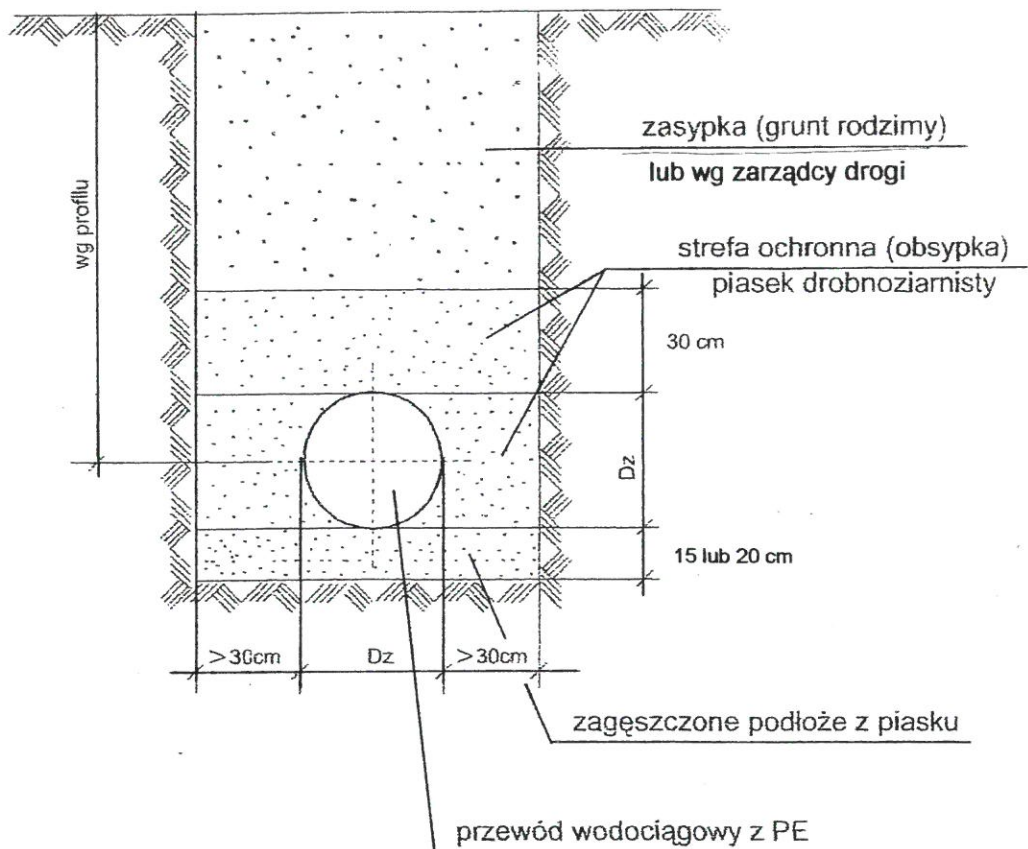


działka nr ew 8/2



| Usługi Projektowe, Nadzory Mirosława Lewandowska 06-400 Ciechanów Kargoszyn ul. Kargoszyńska 25 | | | |
|--|--|------------------------|--------------------------------|
| Inwestor | GMINA CIECHANÓW 06-400 Ciechanów ul. Fabryczna 8 | | |
| Nazwa zadania | Przebudowa i rozbudowa istniejącej sieci wodociągowej wraz z przyłączami oraz wyłączenie z eksploatacji sieci wodociągowej na odc. od Z1 do pkt. H | | |
| Adres budowy | Obwód 140202 2.0039 Ujazdowo gm. Ciechanów dz. nr ew. 95, 8/1, 8/2, 93, 92/1, 92/2 i 91 | | |
| Nazwa rys. | Profil podłużny przyłącza wodociągowego D4 – 4 działka nr ew. 8/2 | | |
| Funkcja | Imię i nazwisko | Nr uprawnień | Podpis |
| Projektował | inż. Mirosława Lewandowska | Cie-47/82 Cie-37/87 | Skala 1 : 100 Nr rys. 14 |
| Sprawdził | tech. bud. Jerzy Zmorzyński | GT 8386/100/76 | Data: październik 2019 r. |

inż. Mirosława Lewandowska
 upr. projektant oraz kierownik budowy
 w specjal. instalacji inżynierskiej
 w zakresie sieci i instalacji sanitarnych
 03.07.1977
 Jerzy Zmorzyński
 uprawniony projektant i kierownik
 budowy w specjalności instalacji i sieci
 upr. Nr GT8386/100/76



| Usługi Projektowe, Nadzory Mirosława Lewandowska 06-400 Ciechanów Kargoszyn ul. Kargoszyńska 25 | | | |
|--|--|------------------------|--|
| Inwestor | GMINA CIECHANÓW 06-400 Ciechanów ul. Fabryczna 8 | | |
| Nazwa zadania | Przebudowa i rozbudowa istniejącej sieci wodociągowej wraz z przyłączami oraz wyłączenie z eksploatacji sieci wodociągowej na odc. od Z1 do pkt. H | | |
| Adres budowy | Obwód 140202_2.0039 Ujazdowo gm. Ciechanów dz. nr ew. 95, 8/1, 8/2, 93, 92/1, 92/2 i 91 | | |
| Nazwa rys. | Schemat posadowienia rurociągu w wykopie | | |
| Funkcja | Imię i nazwisko | Nr uprawnień | upr. projektant oraz kierownik budowy w specjalności inżynierskiej w zakresie sieci i instalacji sanitarnych |
| Projektował | inż. Mirosława Lewandowska | Cie-47/82 Cie-37/87 | 15 |
| Sprawdził | tech. bud. Jerzy Zmorzyński | GT 8386/100/76 | Data: październik 2019 r. |

Jerzy Zmorzyński
 uprawniony projektant i kierownik budowy w specjalności instalacji i sieci
 upr. Nr GT 8386/100/76