

PLAN ORIENTACYJNY
w skali 1 : 25 000



OPIS DO ORGANIZACJI RUCHU

Przedmiot i zakres opracowania:

Przedmiotem opracowania jest projekt stałej organizacji ruchu na drodze gminnej do wprowadzenia po wykonaniu przebudowy pn: „Przebudowa drogi gminnej nr 120251W w miejscowości Modelka, gmina Ciechanów”.

Opracowania dokonano w oparciu o:

- Zlecenie Inwestora
- Inwentaryzację urządzeń drogowych
- Inwentaryzację istniejącego oznakowania pionowego
- Ustawę „Prawo o ruchu drogowym” z dn. 20.06.1997r. Dz.U. Nr 98 z 1997r. poz.602 z późniejszymi zmianami (tekst jednolity Dz. U. z 2005r. Nr 108 poz.908).
- Rozporządzenie Ministrów Infrastruktury oraz Spraw Wewnętrznych i Administracji w sprawie znaków i sygnałów drogowych z dnia 31 lipca 2002 r. – (Dz. U. Nr 170 z 2002 poz. 1393)
- Rozporządzenie Ministra Infrastruktury z dnia 23.09.2003 w sprawie szczegółowych warunków zarządzania ruchem na drogach oraz wykonywania nadzoru nad tym zarządzeniem Dz.U. Nr 177 z 2003r. poz.1729
- Rozporządzenie Ministra Infrastruktury z dnia 3 lipca 2003 r. w sprawie szczegółowych warunków technicznych dla znaków i sygnałów drogowych oraz urządzeń bezpieczeństwa ruchu drogowego i warunków ich umieszczania na drogach Dz.U. Nr 220 z 2003r. poz.2181

Ogólna charakterystyka

Celem inwestycji jest poprawa infrastruktury komunikacyjnej gminy Ciechanów, w tym obsługi miejscowości Modelka oraz terenów rolnych przystających do odcinka drogi objętego projektem.

Projektowany jest przekrój poprzeczny:

- półuliczny z jezdnią szerokości 5,00 m z przystającym ciągiem pieszym szerokości 1,50-20,00 m (włącznie z krawężnikiem wyniesionym 6 cm w stosunku do jezdni) po stronie prawej i z lewej poboczem szerokości 0,75 m z kruszywa naturalnego (żwiru). Chodnik przyjęto ze spadkiem poprzecznym $i=2\%$ ze skierowaniem do jezdni. Od strony terenu konstrukcję chodnika należy ograniczyć obrzeżami betonowymi 8x30. Pobocze żwirowe o grubości warstwy 8 cm, przyjęto ze spadkiem $i=6\%$.

- uliczny z jezdnią szerokości 5,00 m z przystającym ciągiem pieszym szerokości 1,50-20,00 m (włącznie z krawężnikiem wyniesionym 6 cm) po stronie prawej i z lewej pasem najazdowym szerokości 0,75 m z kruszywa naturalnego (żwiru) oddzielonym od jezdni krawężnikiem betonowym wyniesionym 4 cm => na odcinku od km 4+200,00 do km 4+510,00. Pas żwirowy najazdowy, szerokości 0,75 m, o grubości warstwy 12 cm, przyjęto ze spadkiem $i=6\%$

Oznakowanie pionowe:

Do oznakowania pionowego drogi gminnej, z uwagi na skrzyżowania z drogą powiatową zastosowano znaki z grupy wielkości „średnie” i folią odblaskową typu 1, a pozostałe znaki z grupy wielkości „średnie” i foli odblaskowych typ 2. .

Znaki należy umieszczać zgodnie z lokalizacją podaną na planie sytuacyjnym z uwzględnieniem następujących czynników wpływających na możliwość ich zauważenia i odczytania przez uczestników ruchu, obecność obiektów budowlanych, drzew i urządzeń w pasie drogowym mogących zasłaniać znaki, widoczność poprzeczną na skrzyżowaniu.

Tarcze znaków powinny być odchylone w poziomie od osi jezdni około 5° w kierunku jezdni. Odległość znaku od krawędzi jezdni powinna wynosić 2,00 m , wyjątkowo 0,50 m. a wysokość 2,20 m licząc od najniższego punktu tarczy znaku.

Oznakowanie poziome:

Nie występuje

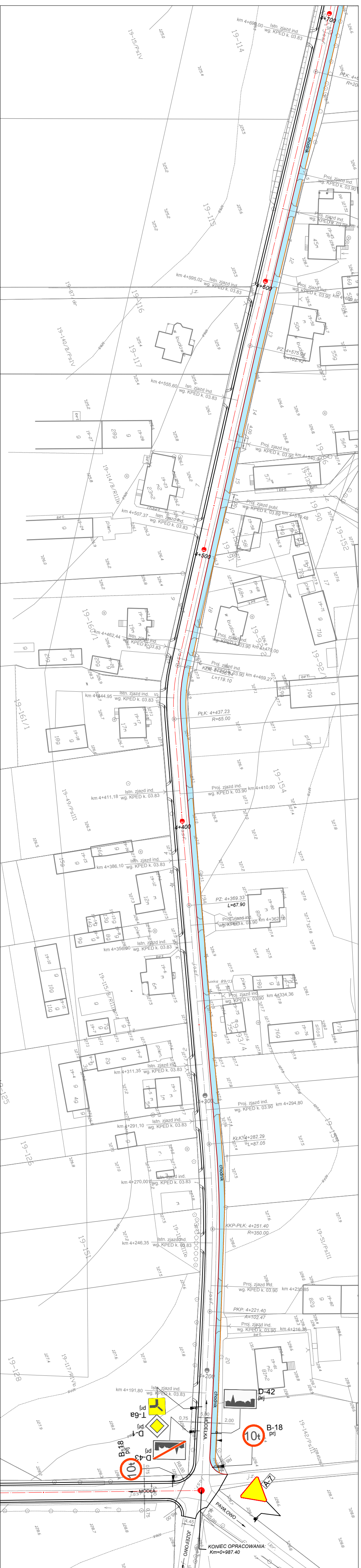
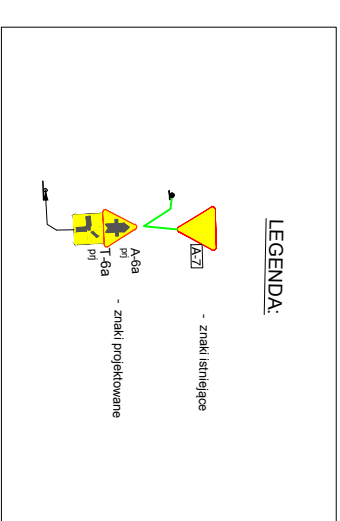
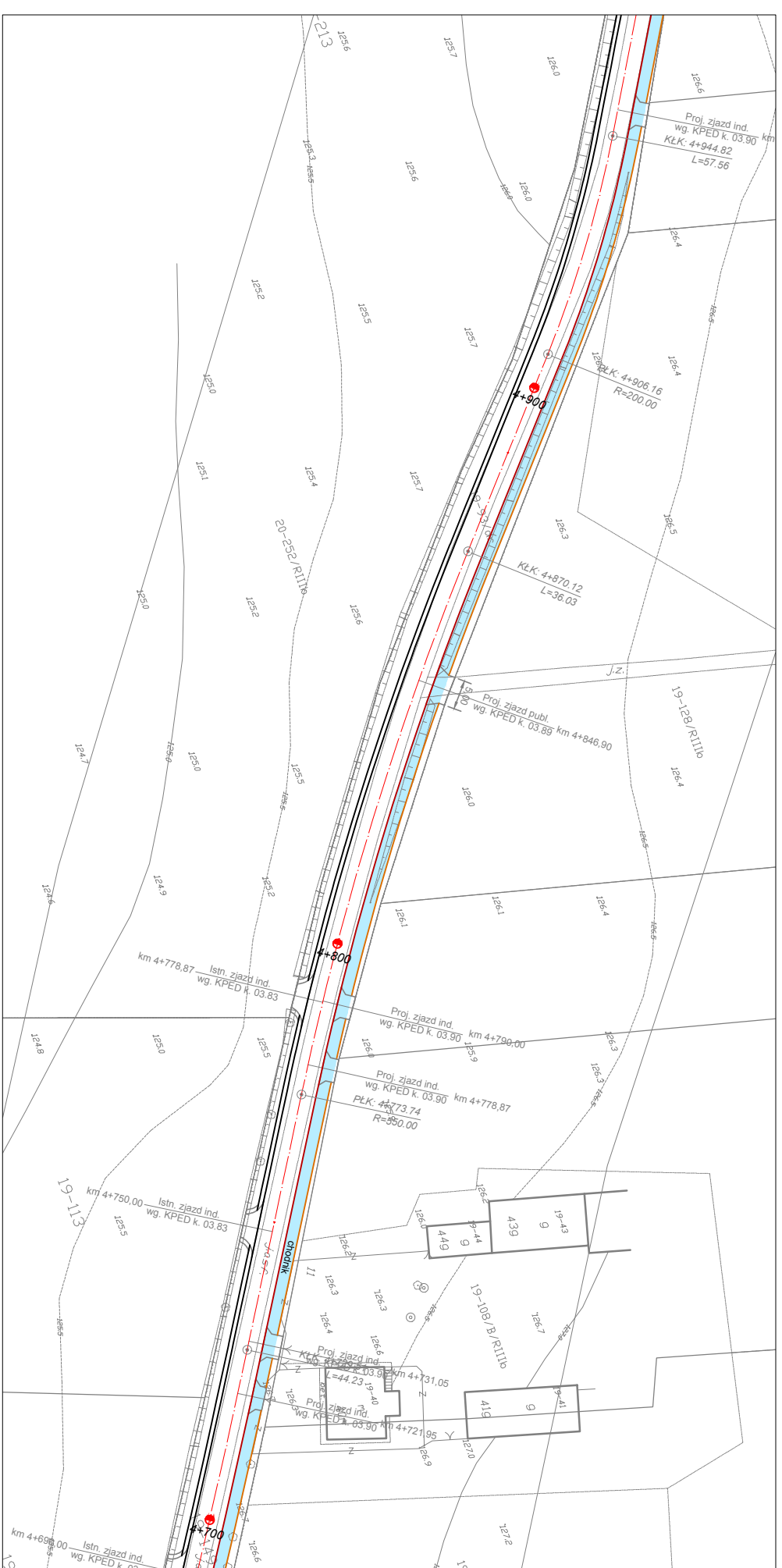
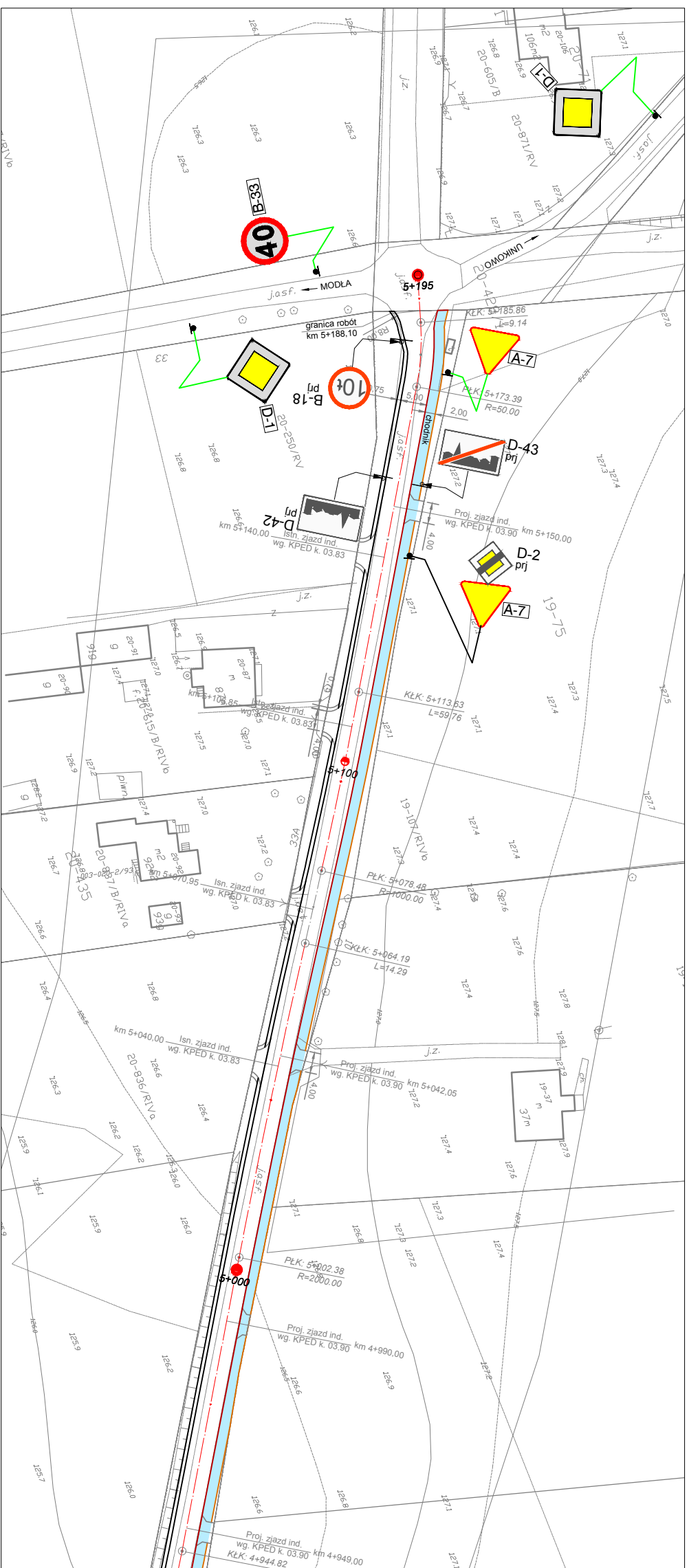
Uwagi końcowe.

Proponowany projekt organizacji ruchu został dowiązany i dostosowany do istniejącego oznakowania pionowego organizacji ruchu obowiązującej na skrzyżowaniu z drogą powiatową Nr 2351W.

Znaki pionowe na planie sytuacyjnym pokazane są w sposób schematyczny w celu uzyskania jak najlepszej czytelności zaprojektowanej organizacji ruchu. Po wykonaniu przebudowy drogi gminnej należy jednocześnie wprowadzić stałą organizację ruchu uprzednio sprawdzoną pod względem obowiązujących przepisów .

Planowany termin wprowadzenia projektowanej organizacji po wykonaniu przebudowy drogi gminnej III-IV kw. 2017 r .

STAŁA ORGANIZACJA RUCHU
Po przebudowie drogi gminnej Nr. 120251W



INWESTOR	GMINA CIECHANÓW		
	ul. Fabryczna 8, 06-400 Ciechanów		
JEDNOSTKA PROJEKTOWA	 WITECH 06-400 Ciechanów, ul. Akacjowa 5		
	PRZEBUDOWA DROGI GMINNEJ NR 120251W w m. Modęka, gm. Ciechanów		
ZAMIERZENIE BUDOWLANE	PROJEKT STAŁEJ ORGANIZACJI RUCHU		
Tytuł rysunku	PROJEKT STAŁEJ ORGANIZACJI RUCHU		
N. nr. 2/1	skala: 1:1000	data: styczeń 2017	Podpis
	Imię i nazwisko	Uprawnienia	
PROJEKTOWAŁ	WIKTOR ŁYSKO	w spec. konst. - 02 w. 20K/06g 153/93 7/03	