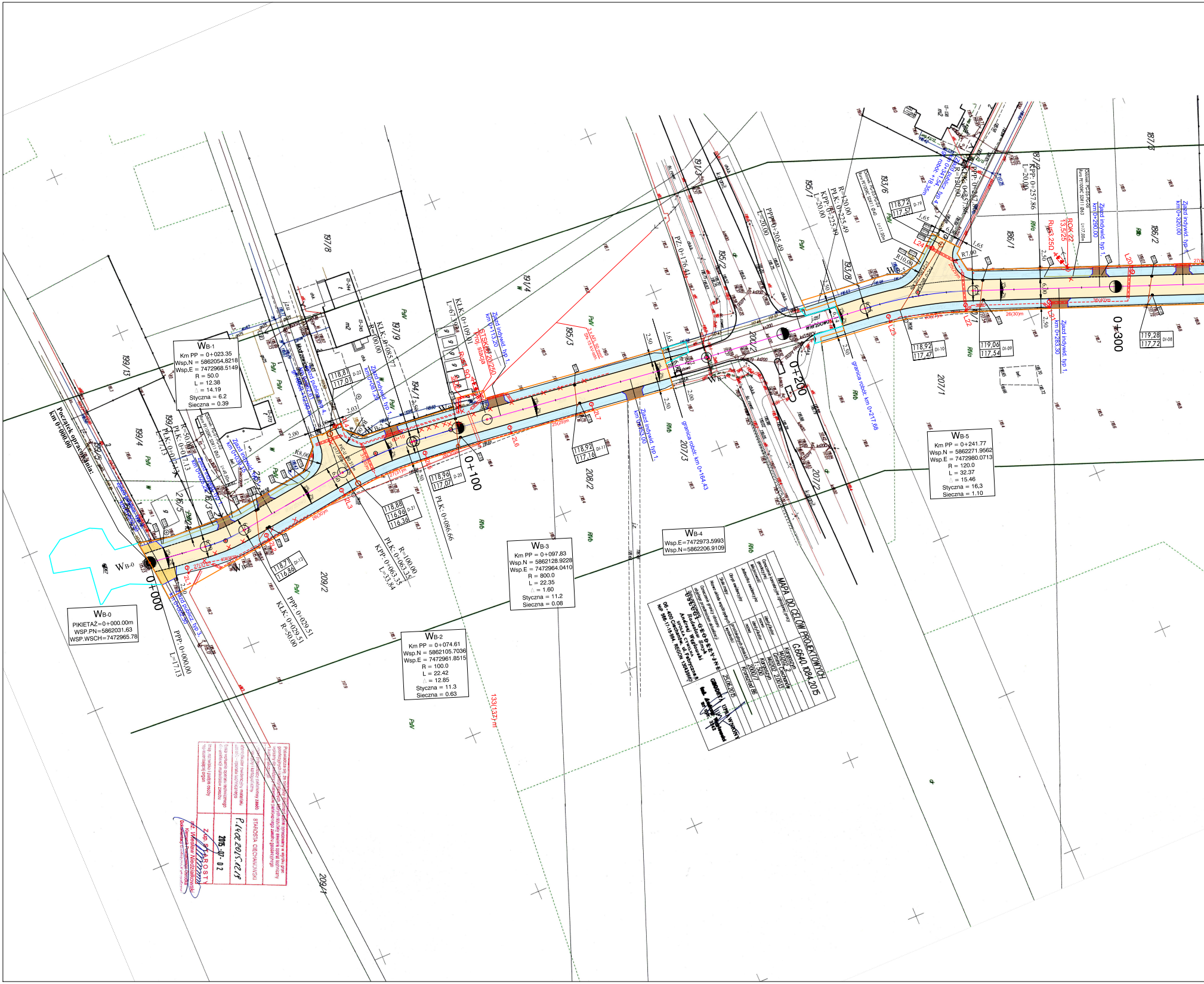
Początek opracowania:
km 0+000,00
0+000
0+100
0+200
0+300
WB-0
PIKIETAŻ=0+000.00m
WSP.PN=5862031.63
WSP.WSCH=7472965.78
WB-1
Km PP = 0+023.35
Wsp.N = 5862054.8218
Wsp.E = 7472968.5149
R = 50.0
L = 12.38
△ = 14.19
Styczna = 6.2
Sieczna = 0.39
WB-2
Km PP = 0+074.61
Wsp.N = 5862105.7036
Wsp.E = 7472961.8515
R = 100.0
L = 22.42
△ = 12.85
Styczna = 11.3
Sieczna = 0.63
WB-3
Km PP = 0+097.83
Wsp.N = 5862128.9228
Wsp.E = 7472964.0410
R = 800.0
L = 22.35
△ = 1.60
Styczna = 11.2
Sieczna = 0.08
WB-4
Wsp.E=7472973.5993
Wsp.N=5862206.9109
WB-5
Km PP = 0+241.77
Wsp.N = 5862271.9562
Wsp.E = 7472980.0713
R = 120.0
L = 32.37
△ = 15.46
Styczna = 16,3
Sieczna = 1,10
PPP: 0+000,00
L=17,13
PLK: 0+017,13
R=50,00
PPP: 0+029,51
KLK: 0+029,51
R=50,00
PLK: 0+063,35
KPP: 0+063,35
L=33,84
R=100,00
PLK: 0+086,66
KLK: 0+085,77
R=100,00
KLK: 0+109,41
L=67,39
PZ: 0+176,41
PPP: 0+205,49
L=20,00
PLK: 0+225,49
KPP: 0+225,49
R=120,00
L=20,00
KPP: 0+257,86
Zjazd indywid. typ 1
Zjazd publiczny typ 3
Zjazd publiczny typ 4
granica robót km 0+164,43
granica robót km 0+217,68
STSKpw 20/250 Proj. stacja
199/13
199/4
199/5
199/6
197/8
197/9
194/1
194/4
195/3
195/1
195/2
191/3
193/6
193/8
200/1
207/1
207/2
207/3
208/2
209/2
209/1
186/1
186/2
187/2
187/3
RIVb
PsV
133(132)m

MAPA DO CELÓW PROJEKTOWYCH		
Oznaczenie kancelaryjne zgłoszonej pracy		G.6640.1084.2015
Miejscowość	identyfikator	Kargoszyn
	nazwa	140202_2
Jednostka ewidencyjna	identyfikator	Gmina Ciechanów
	nazwa	140202_2.0013
Obręb ewidencyjny		Kargoszyn
Skala mapy		1 : 500
Nazwa układu współrzędnych	prostokątnych płaskich	2000/7
	wysokości	Kronsztad 86
Oznaczenie granicy obszaru objętego przedmiotem aktualizacji		
USŁUGI GEODEZYJNE Radosław Smyk Andrzej Węgłowski SPÓŁKA CYWILNA 06-400 Ciechanów, ul. Fabryczna 6 NIP 566-17-18-984, REGON 130438667	25.06.2015	GEODETA UPRAWNIONY inż. Andrzej Węgłowski nr upr. 3342

Poświadcza się, że niniejszy dokument został opracowany w wyniku prac geodezyjnych i kartograficznych, których rezultaty zawiera operat techniczny wpisany do ewidencji materiałów państwowego zasobu geodezyjnego i kartograficznego

Organ prowadzący państwowy zasób geodezyjny i kartograficzny	STAROSTA CIECHANOWSKI
Identyfikator ewidencyjny materiału zasobu - operatu technicznego	P.1402.2015.1218
Data wpisania operatu technicznego do ewidencji materiałów zasobu	2015-07-02
Imię, nazwisko i podpis osoby reprezentującej organ	Z up. STAROSTY mgr inż. Wiesław Niedziałkowski Kierownik Powiatowego Ośrodka Dokumentacji Geodezyjnej i Kartograficznej

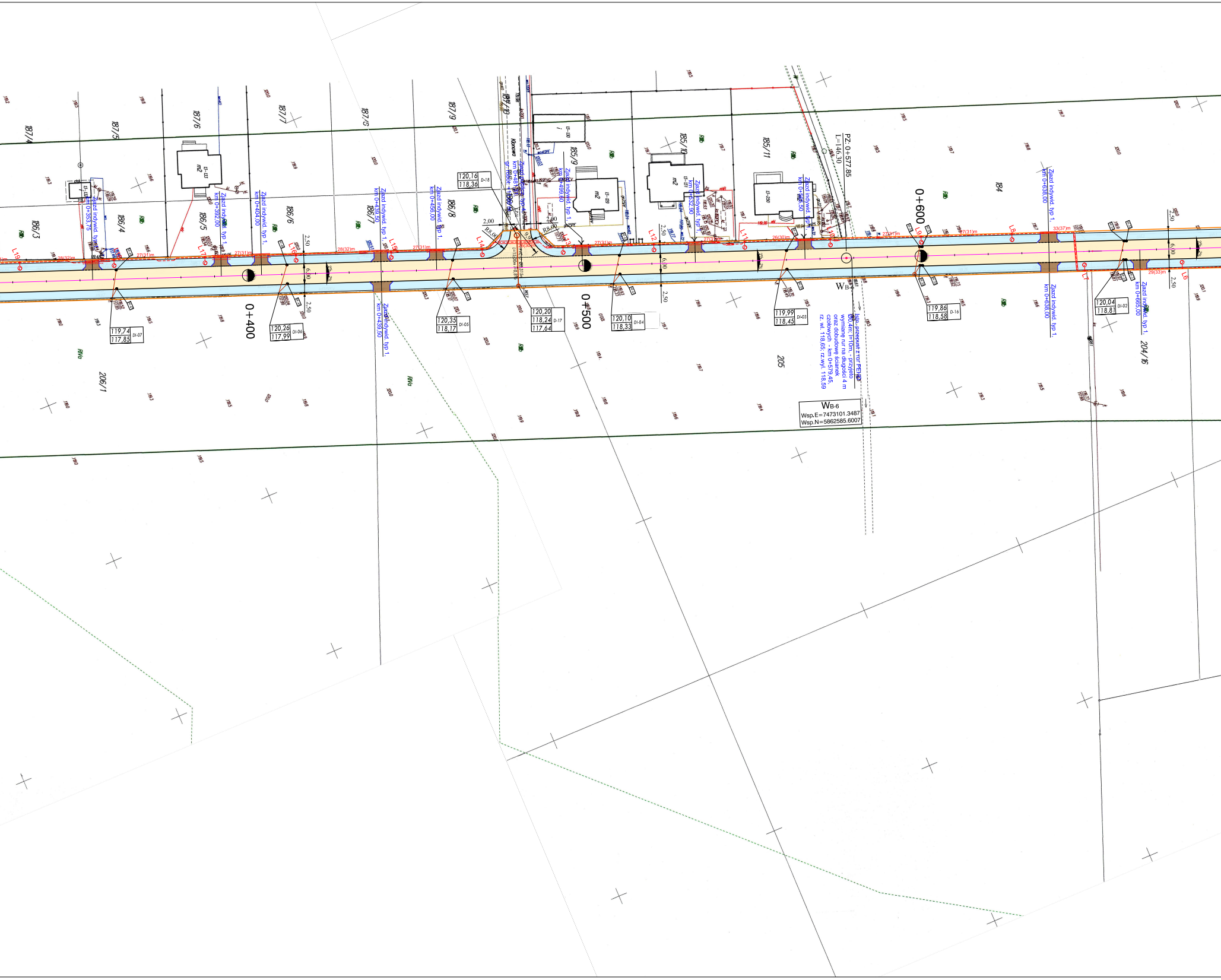
0+400
0+500
0+600
PZ: 0+577.85
L=146.30
WB-6
187/4
187/5
187/6
187/7
187/8
187/9
187/10
186/3
186/4
186/5
186/6
186/7
186/8
185/9
185/10
185/11
184
205
206/1
204/16
Zjazd indywid. typ 1. km 0+353,75
Zjazd indywid. typ 1. km 0+392,00
Zjazd indywid. typ 1. km 0+404,00
Zjazd indywid. typ 1. km 0+439,50
Zjazd indywid. typ 1. km 0+456,00
Zjazd publiczny typ 4. km 0+481,81
Zjazd indywid. typ 1. km 0+499,60
Zjazd indywid. typ 1. km 0+532,90
Zjazd indywid. typ 1. km 0+565,50
Zjazd indywid. typ 1. km 0+638,00
Zjazd indywid. typ 1. km 0+665,00
Klonowo
R8,00
2,00
2,50
6,00
9,9
27(31)m
28(32)m
26(30)m
33(37)m
29(33)m
L6
L7
L8
L9
L10
L11
L12
L13
L14
L15
L16
L17
L19
120,16 / 118,36 D-18
120,20 / 118,24 / 117,64 D-17
120,35 / 118,17 DI-05
120,10 / 118,33 DI-04
119,99 / 118,45 DI-03
119,86 / 118,58 D-16
120,04 / 118,81 DI-02
120,26 / 117,99 DI-06
119,74 / 117,85 DI-07
m2
RIIIb
RIVa

Istn. przepust z rur PEHD Ø0,4m; l=10m. - przyjęto wymianę rur na długości 4 m oraz dobudowę ścianek czołowych - km 0+579,45, rz. wl. 118,65; rz.wyl. 118,59

WB-6
Wsp.E=7473101.3487
Wsp.N=5862585.6007

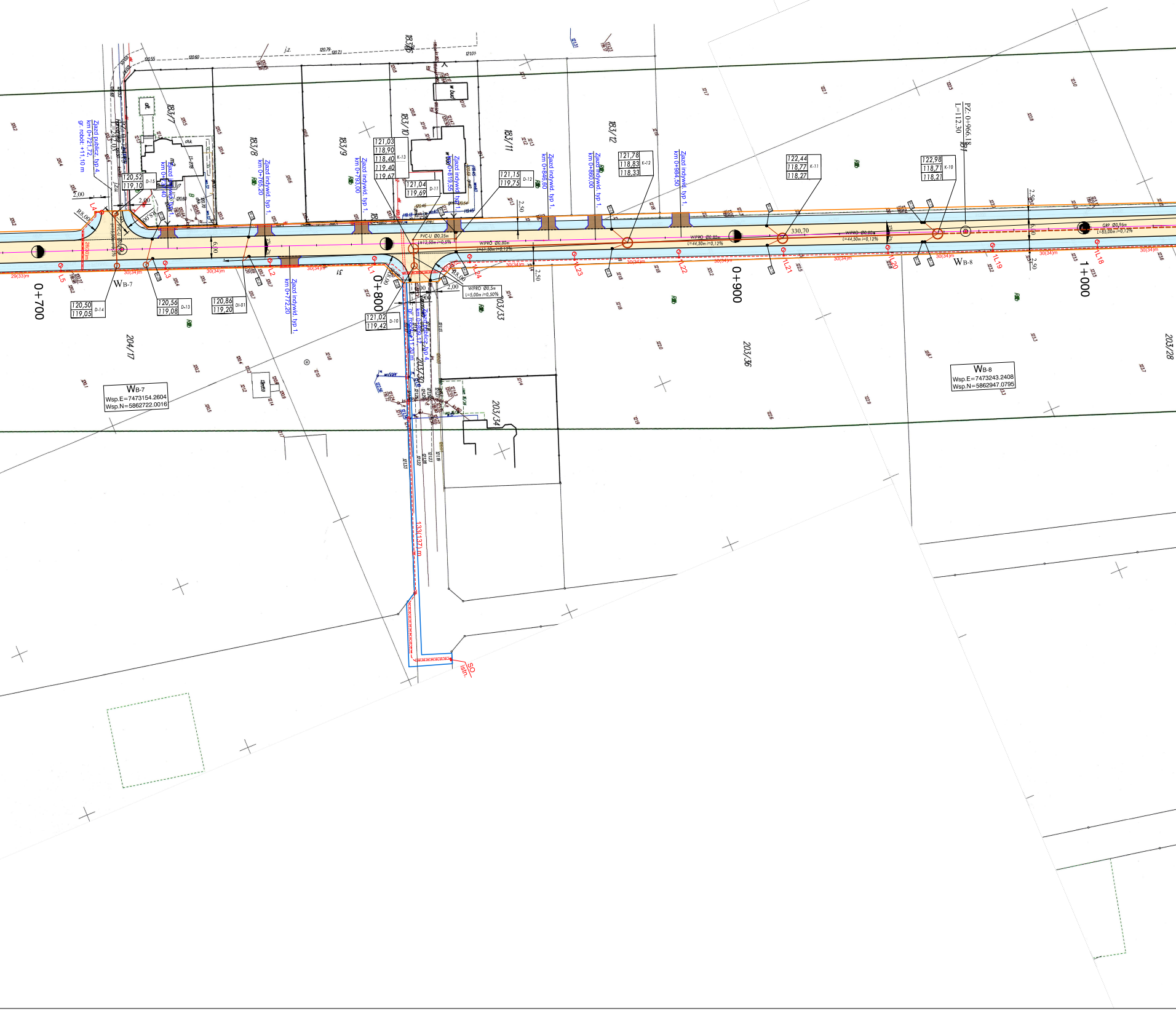
Zjazd publicz. typ 4,
km 0+721,72,
gr. robót: +11,10 m
Zjazd indywid. typ 1,
km 0+737,40
Zjazd indywid. typ 1,
km 0+765,20
Zjazd indywid. typ 1,
km 0+772,20
Zjazd indywid. typ 1,
km 0+793,00
Zjazd publicz. typ 4,
km 0+809,17,
gr. robót: +11,20 m
Zjazd indywid. typ 1,
km 0+819,55
Zjazd indywid. typ 1,
km 0+846,60
Zjazd indywid. typ 1,
km 0+860,00
Zjazd indywid. typ 1,
km 0+884,50
183/7
183/8
183/9
183/10
183/11
183/12
204/17
203/30
203/33
203/34
203/36
203/28
0+700
0+800
0+900
1+000
120,52 119,10 D-15
120,50 119,05 D-14
120,56 119,08 D-13
120,86 119,20 DI-01
121,02 119,42 D-10
121,04 119,69 D-11
121,15 119,75 D-12
121,03 118,90 118,40 119,40 119,67 K-13
121,78 118,83 118,33 K-12
122,44 118,77 118,27 K-11
122,98 118,71 118,21 K-10
PZ: 0+966.18
L=112.30
WB-7
Wsp.E=7473154.2604
Wsp.N=5862722.0016
WB-8
Wsp.E=7473243.2408
Wsp.N=5862947.0795
PVC-U Ø0,25m
L=12,50m i=0,5%
WIPRO Ø0,80m
L=61,50m i=0,12%
WIPRO Ø0,80m
L=44,50m i=0,12%
WIPRO Ø0,5m
L=5,00m i=0,50%
GRP Ø0,96m
L=85,00m i=0,12%
330,70
R8,00
2,00
6,00
2,50
L1
L2
L3
L4
L5
1L18
1L19
1L20
1L21
1L22
1L23
1L24
29(33)m
26(30)m
30(34)m
133(137) m
SO istn.
w bud
chk
dz.
j.z.

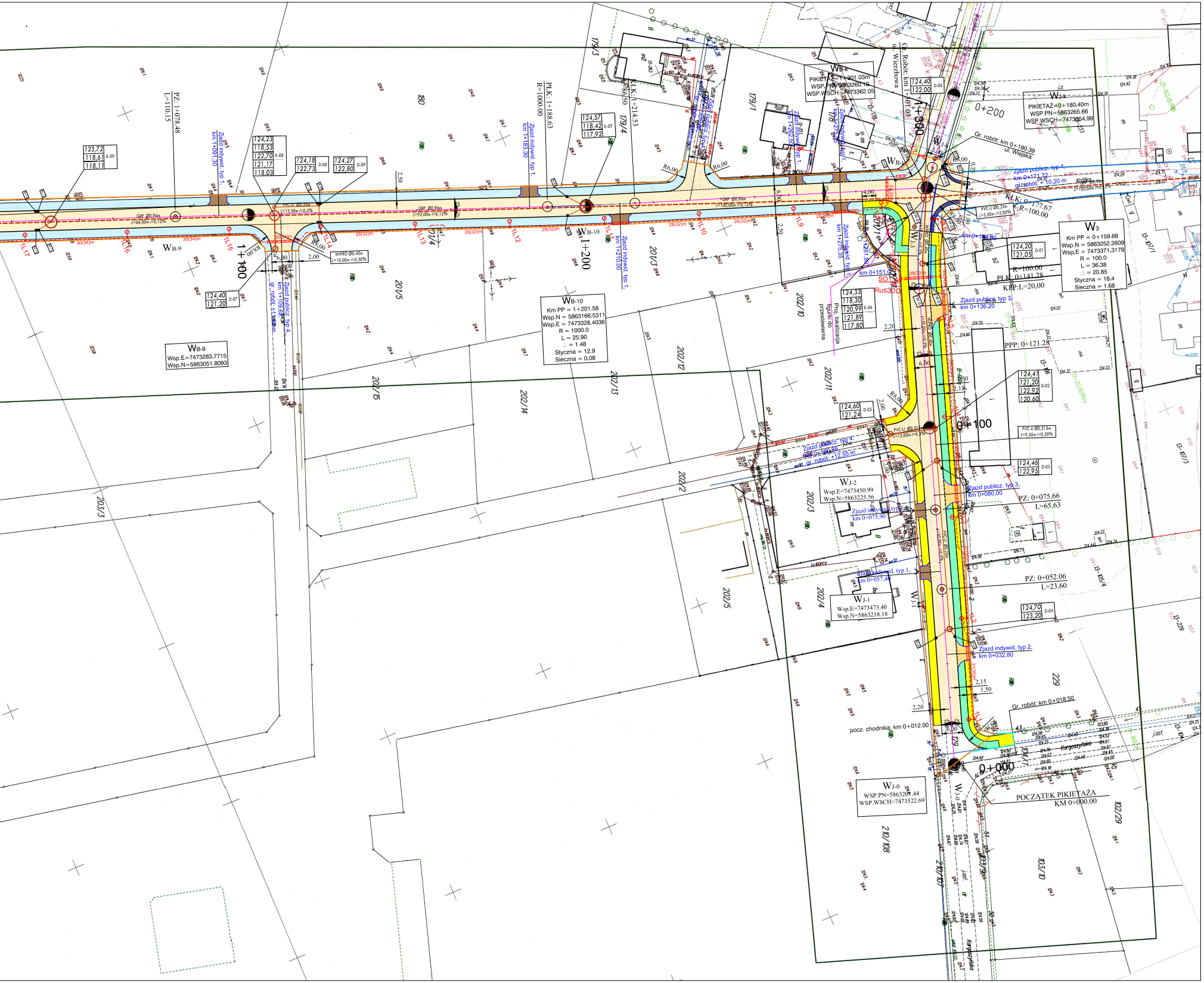
WB-10
Km PP = 1+201.58
Wsp.N = 5863166.5311
Wsp.E = 7473328.4036
R = 1000.0
L = 25.90
Styczna = 12.9
Sieczna = 0,08
WB-9
Wsp.E=7473283.7715
Wsp.N=5863051.8093
W3
Km PP = 0+159.68
Wsp.N = 5863252.2609
Wsp.E = 7473371.3178
R = 100.0
L = 36.38
Styczna = 18.4
Sieczna = 1.68
WJ-X
PIKIETAŻ =0+180.40m
WSP.PN=5863265.66
WSP.WSCH=7473354.99
WB-K
PIKIETAŻ =1+201.03m
WSP.PN=5863260.18
WSP.WSCH=7473362.05
WJ-2
Wsp.E=7473450.99
Wsp.N=5863225.56
WJ-1
Wsp.E=7473473.40
Wsp.N=5863218.18
WJ-0
WSP.PN=5863201.44
WSP.WSCH=7473522.69
0+000
0+100
0+200
1+100
1+200
1+300
POCZĄTEK PIKIETAŻA
KM 0+000.00
pocz. chodnika: km 0+012.00
Gr. robót: km 0+018.50
Gr. robót: km 0+180.39
ul. Wiejska
ul. Wierzbowa
Kargoszyńska
PZ: 0+052.06
L=23.60
PZ: 0+075.66
L=65.63
PPP: 0+121.28
PLK: 0+141.28
KLP: L=20,00
PLK: 1+188.63
R=1000.00
PZ: 1+078.48
L=110.15
KLK: 1+214.53
Zjazd indywid. typ 1, km 0+057.44
Zjazd indywid. typ 1, km 0+075.90
Zjazd publicz. typ 3, km 0+080.00
Zjazd indywid. typ 2, km 0+032.80
Zjazd publicz. typ 3, km 0+136.20
Zjazd publicz. typ 4, km 0+171.72
Zjazd indywid. typ 1, km 1+091.30
Zjazd indywid. typ 1, km 1+183.30
Zjazd indywid. typ 1, km 1+210.00
Zjazd publicz. typ 4, km 1+109.65
Proj. lokalizacja figury do przestawienia

INWESTOR	GMINA CIECHANÓW ul. Fabryczna 8, 06-400 Ciechanów		
JEDNOSTKA PROJEKTOWA	*WILECh Spółka Cywilna* 06-400 Ciechanów, ul. Akacjowa 5 *wilech*		
ZAMIERZENIE BUDOWLANE	ROZBUDOWA CIĄGU DROGOWEGO ZŁOŻONEGO Z DWÓCH ODCINKÓW DRÓG GMINNYCH : - DG NR 121313W CIECHANÓW - KARGOSZYN (UL. WIERZBOWA) - DG NR 121345 UL. WIEJSKA W M. KARGOSZYN, GMINA C-NÓW WRAZ Z ODWODNIENIEM I OŚWIETLENIEM		
TYTUŁ RYSUNKU	PROJEKT ZAGOSPODAROWANIA TERENU		
STADIUM	**PROJEKT BUDOWLANY**		
Nr rys. **2/1**	skala: 1:500	data: grudzień 2015 r.	
	Imię i nazwisko	Uprawnienia	Podpis
BRANŻA DROGOWA			
PROJEKTOWAŁ	tech. Wiktor Łysko	upr. nr 153/93/Os w spec. konst.-inż. w zakresie dróg,	
SPRAWDZIŁ	mgr inż. Lech Klicki	upr. nr MAZ/0008/POOD/10 w specjalności drogowej	
BRANŻA SANITARNA			
PROJEKTOWAŁ	mgr inż.. Marek Pietrzak	upr. nr Cie4/81 w spec. instalacyjno-inż. w zakresie sieci,	
SPRAWDZIŁ	mgr inż. Mariusz Wilkowski	upr. nr MAZ/0425/POOS/12 w specjalności instalacyjno-inż. w zakresie sieci i inst. sanitarnych	
BRANŻA ELEKTRYCZNA			
PROJEKTOWAŁ	mgr inż. Andrzej Skarżyński	upr. bud. nr Cie-75/88 w specjalności inst.-inżynieryjnej w zakresie instalacji elektrycznych nr.	
SPRAWDZIŁ	mgr inż. Mirosław Komorowski	upr. bud. nr Cie-48/84 w specjalności inst.-inżynieryjnej w zakresie instalacji elektrycznych	

Legenda:

- *granice pasa drogowego*
- *zajętość na czas budowy kolektora deszczowego i kablowej doziemnej linii elektrycznej NN zasilającej proj. oświetlenie uliczne*
- *zajętość na czas budowy zrzutu do rzeki - dz. Skarbu Państwa*
- *zajętość na czas budowy włączenia do DP - dz. Powiatu Ciechanowskiego oraz dostosowanie na wlotach do pętli miejskiej - działki Gm. Miejskiej Ciechanów*

Branża drogowa:

- *krawężniki bet. 15x30 wyniesione 12 cm*
- *krawężniki bet. 15x30 wyniesione 2 cm*
- *oporniki bet. 12x25 wtopione*
- *obrzeża betonowe 8x30*
- *krawędź pobocza żwirowego*
- ▨ *nawierzchnia jezdni z bet. asfaltowego*
- ▨ *proj.ciąg pieszo-rowerowy z kostki bruk. bet. gr. 6cm*
- 🟨 *chodnik - nawierzchnia z kostki bet. gr. 6 cm*
- 🟩 *ścieżka rowerowa - nawierzchnia z kostki bet. gr. 6 cm bezfazowej*
- ▨ *nawierzchnia z kostki brukowej betonowej gr. 8 cm na zjazdach*
- ▨ *nawierzchnia z bet. asf. na zjazdach*
- ▨ *pobocze zwirowe*

Branża sanitarna:

- kd DN1000 — *Projektowana sieć kanalizacji deszczowej rur żelbetowych bezkielichowych SIMPLEX Ø1000*
- kd DN800/500/400 — *Projektowana sieć kan. deszczowej z rur żelbetowych WIPRO Ø800, Ø500, Ø400*
- kd DN960 — *Projektowana sieć kanalizacji deszczowej z rurGRP SN160000 Ø960-przecisk*
- kd DN315 — *Projektowana sieć kanalizacji deszczowej z rur PVC-U SDR34 Ø315*
- kd DN250 — *Projektowana sieć kanalizacji deszczowej z rur PVC-U SDR34 Ø250*
- kd DN200 — *Projektowana sieć kanalizacji deszczowej z rur PVC-U SDR34 Ø200*
- g DN63/40 — *Projektowana wg. odrębnego pracowania przebudowa gazociągu z rur PE100RCSDR11 Ø63/Ø40*
- *Projektowana przebudowa wodociągu z rur PVCØ0,25m*

WB-01 - Projektowany wylot boczny
K-00 - Oznaczenie projektowanej studni żelbetowej Ø3000/2500
D-00 - Oznaczenie projektowanej studni żelbetowej Ø1200 /tworzywowej Ø425
SP-00 - Oznaczenie projektowanego separatora wód deszczowych
W-00 - Oznaczenie projektowanego wpustu ulicznego

Branża elektryczna:

- *- proj. kabel oświetl. ulicznego YAKXS 5*35 mm²*
- 1L *- proj. latarnia oświetlenia ulicznego:*
  - słup aluminiowy stożkowy, wysokość h=8 m, wysięgnik łukowy w=2,0 m, kąt 15 stopni,
  - oprawa uliczna LED o mocy 50W, temp. barw.. 4300K
- *- proj. przepust - rura osłonowa karb. dwuścienna fi - 110 mm*
- *- proj. rura osłonowa dwudzielna fi - 110(160) mm, na istn. kablu*
- ▭ S01,S02 *- proj. szafka oświetlenia ulicznego*
- ○ ROK 22 / 12/25 *- proj. słup SN-15kV z żerdzi typu "E" (przebudowa)*
- STSKpo / 20/250 *- proj. stacja "trafo" 15/0,4kV z żerdzi typu "E" (przebudowa)*

Potwierdzam zgodność wydrukowanej kopii mapy z oryginałem mapy do celów projektowych