

## Decyzja Nr 7/2021

Nadleśniczego Nadleśnictwa Ciechanów

z dnia 28 kwietnia 2021 r.

w sprawie uruchomienia Programu dotyczącego udostępnienia obszarów leśnych celem biwakowania rozproszonego pt. „Zanocuj w lesie”

(Zn. spr. N.0210.2.9.2021)

*Na podstawie art. 35 ust. 1 pkt 2, 2c ustawy z dnia 28 września 1991 r. o lasach (Dz. U. z 2020 r. poz. 1463 z późn. zm.) w związku z §22 pkt 3 Statutu Państwowego Gospodarstwa Leśnego Lasy Państwowe, stanowiącego załącznik do zarządzenia nr 50 Ministra Ochrony Środowiska, Zasobów Naturalnych i Leśnictwa z dnia 18 maja 1994 r. w sprawie nadania Statutu Państwowego Gospodarstwa Leśnego Lasy Państwowe oraz na podstawie decyzji nr 12 Dyrektora Generalnego Lasów Państwowych z dnia 15 lutego 2021 r.*

**postanawiam, co następuje:**

### § 1

1. Wprowadza się Program „Zanocuj w lesie” dotyczący udostępniania obszarów leśnych celem biwakowania rozproszonego.
2. Program jest pochodną rocznego pilotażu udostępnienia obszarów leśnych celem uprawiania aktywności typu bushcraft i survival oraz wniosków z jego ewaluacji.
3. Celem Programu jest umożliwienie rozproszonego biwakowania na obszarze leśnym wyznaczonym do tego celu, bez przygotowanej przez jednostki organizacyjne Lasów Państwowych infrastruktury biwakowej.

### § 2

1. Zobowiązuję Zastępcę Nadleśniczego do koordynowania Programu „Zanocuj w lesie”.
2. Udostępniam obszar leśny celem biwakowania rozproszonego zgodnie z mapą będącą załącznikiem do niniejszej decyzji (zał. nr 1 oraz nr 2).
3. Wprowadzam do stosowania regulamin korzystania z obszarów objętych Programem „Zanocuj w lesie” (zał. nr 3) oraz formularz zgłoszeniowy (zał. nr 4) będących załącznikami do niniejszej decyzji.


Decyzja wchodzi w życie z dniem podpisania.

  
Nadleśniczy  
Tomasz Dzięgiel

Otrzymują:

1. Z, NN, SL, ZL-2, ZL-8
2. **Koło Łowieckie „Wkra”** ul. Gen. Dąbrowskiego 166, 05-160 Nowy Dwór Mazowiecki
3. **Koło Łowieckie „Przepiórka”** Zygmuntowo 45C, 06-406 Opinogóra Górna
4. **Urząd Gminy Ciechanów** ul. Fabryczna 8, 06-400 Ciechanów
5. **Urząd Gminy Regimin** ul. Adama Rzewuskiego 19, 06-461 Regimin

NADLEŚNICY  
Nadleśnictwo Ciechanów  
ul. Piłsudskiego 1  
15-080 Grózdź



Załącznik nr 1 do Decyzji nr 7/2021  
Nadleśniczego Nadleśnictwa Ciechanów  
z dnia 28.04.2021 r.

### Legenda

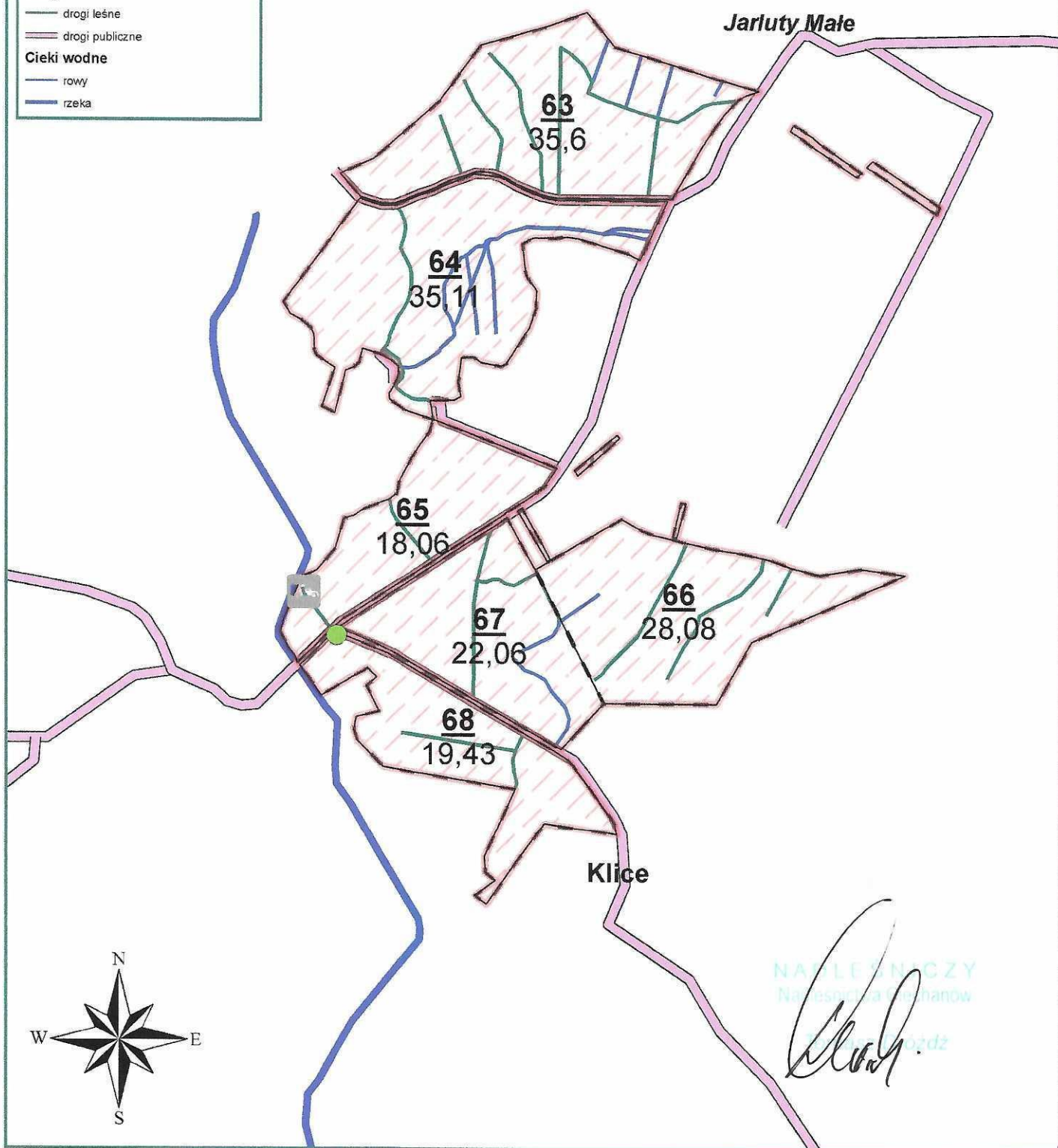
- obszar programu "Zanocuj w lesie"
- oddziały leśne
- leśniczówka
- miejsce postoju i miejsce na ognisko
- pomnik przyrody

### Drogi

- drogi leśne
- drogi publiczne

### Cieki wodne

- rowy
- rzeka



Skala: 1:15 000

Opracował: Joanna Racka

### MAPA PRZEGLĄDOWA PROGRAMU "Zanocuj w lesie"

NADLEŚNICTWO CIECHANÓW  
LEŚNICTWO: Dunaj

WOJEWÓDZTWO: mazowieckie [14]  
POWIAT: mławski [02]

NADLEŚNICTWO CIECHANÓW  
ul. Płocka 21C  
06-400 Ciechanów  
tel. (023) 672 45 16  
NIP: 566 001 01 54

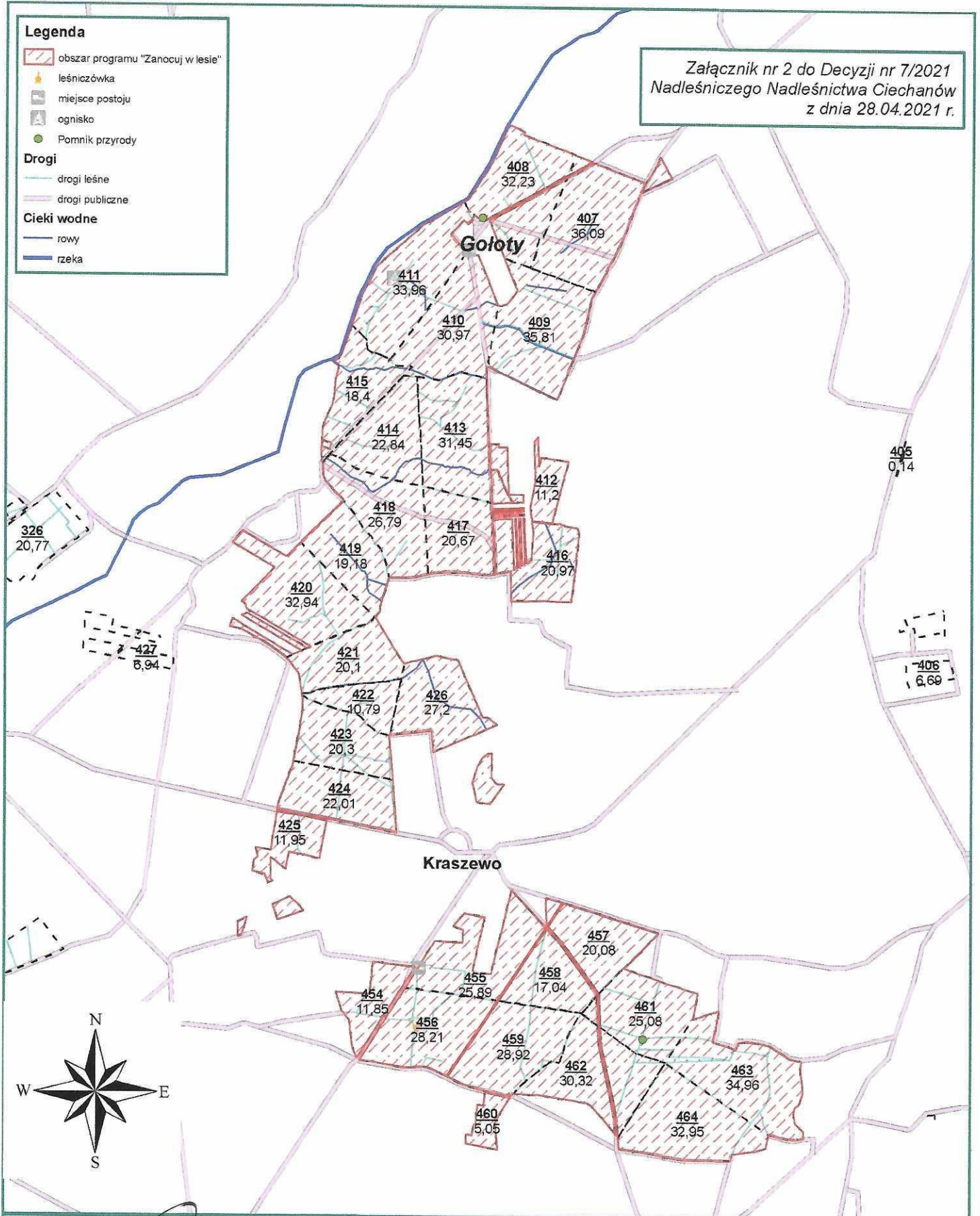
Mapę sporządzono na podstawie Leśnej Mapy Numerycznej  
oraz bazy SILP wg stanu na dzień 01.01.2021 r.



Załącznik nr 2 do Decyzji nr 7/2021  
Nadleśniczego Nadleśnictwa Ciechanów  
z dnia 28.04.2021 r.

### Legenda

-  obszar programu "Zanocuj w lesie"
-  leśniczówka
-  miejsce postoju
-  ognisko
-  Pomnik przyrody
- Drogi**
-  drogi leśne
-  drogi publiczne
- Cieki wodne**
-  rowy
-  rzeka



Skala: 1:30 000

Opracował: Joanna Racka

### MAPA PRZEGLĄDOWA PROGRAMU "Zanocuj w lesie"

NADLEŚNICTWO CIECHANÓW  
LEŚNICTWO: GOŁOTY

WOJEWÓDZTWO: mazowieckie [14]  
POWIAT: ciechanowski

NADLEŚNICTWO CIECHANÓW  
ul. Płocka 21C  
06-400 Ciechanów  
tel. (023) 672 45 16  
NIP: 566 001 01 54

Mapę sporządzono na podstawie Leśnej Mapy Numerycznej  
oraz bazy SILP wg stanu na dzień 01.01.2021 r.

Tomasz Dróżdż



## Regulamin korzystania z obszarów objętych Programem „Zanocuj w lesie”

*Miło nam powitać Cię w lesie zarządzanym przez Lasy Państwowe.*

*To obszar, na którym możesz biwakować.*

*Zanim oddasz się relaksowi na łonie natury, przeczytaj, proszę, zasady korzystania z udostępnionych na ten cel terenów.*

*Ufamy, że pozostawisz to miejsce bez śladu swojej obecności.*

*Nie jesteś jedynym, który korzysta z tego miejsca.*

*Miłego obcowania z lasem!*

1. Gospodarzem terenu jest **Nadleśniczy Nadleśnictwa Ciechanów**.
2. Obszar oznaczony jest na mapie <https://www.bdl.lasy.gov.pl/portal/mapy>. Chcąc sprawdzić, czy jesteś już na terenie objętym programem, skorzystaj z aplikacji mBDL.
3. Możesz tutaj **bezpłatnie** odpocząć, lecz pamiętaj, bez względu na to, jakiego wyposażenia używasz do wypoczynku, nie może ono niszczyć drzew, krzewów oraz runa leśnego.
4. W jednym miejscu może nocować **maksymalnie dziewięć osób, przez nie dłużej niż dwie noce z rzędu**. W tym przypadku zgłoszenie nie jest wymagane. Jednak będzie nam miło, gdy do nas napiszesz i dasz znać, że się do nas wybierasz.
5. Nocleg powyżej limitu osób i czasu określonego w pkt. 4, należy **zgłosić mailowo** na adres nadleśnictwa [ciechanow@olsztyn.lasy.gov.pl](mailto:ciechanow@olsztyn.lasy.gov.pl) **nie później niż 2 dni robocze** przed planowanym noclegiem. Zgłoszenie wymaga potwierdzenia mailowego nadleśnictwa, które jest formalnym wyrażeniem zgody na pobyt.

Zgłoszenie powinno zawierać:

- imię i nazwisko zgłaszającego,
- telefon kontaktowy,
- e-mail kontaktowy,
- liczbę nocy (daty),
- liczbę osób,
- planowane miejsce biwakowania (nazwa obszaru),
- zgodę na przetwarzanie danych osobowych.

Zgłoszenia należy dokonać za pomocą formularza udostępnionego na naszej stronie internetowej w zakładce „Zanocuj w lesie”.

6. Jeśli zamierzasz nocować w lesie, rekomendujemy użycie własnego **hamaka, płachty biwakowej**, a w wypadku rozbicia namiotu pamiętaj, żeby robić to na trwałej nawierzchni, bez szkody dla runa leśnego i bez rozgarniania ściółki leśnej.
7. Zanim wyruszysz do lasu, sprawdź na stronie <https://www.bdl.lasy.gov.pl/portal/> mapę **zakazów wstępu do lasu**, czy nie został wprowadzony okresowy zakaz wstępu do lasu, np. z powodu dużego zagrożenia pożarowego.


8. Sprawdź **informacje na stronie nadleśnictwa** dotyczące obszarów, gdzie wprowadzono czasowe zamknięcie szlaków, zmiany przebiegu szlaków itp.
9. Rozpalenie ogniska jest możliwe jedynie w miejscach do tego wyznaczonych przez nadleśniczego. Jeżeli zależy Ci na rozpaleniu ognia, zaplanuj wycieczkę tak, aby uwzględniła miejsca do tego przeznaczone. Informację o takich miejscach uzyskać możesz w nadleśnictwie.
10. Pamiętaj, że na fragmentach obszaru wyznaczonego do nocowania mogą znajdować się miejsca, w których obowiązuje **stały zakaz wstępu** (np. uprawy leśne czy ostoje zwierząt wynikające z zapisów art. 26 ustawy o lasach). Sprawdź ich lokalizację na mapie lub zapytaj koordynatora programu w nadleśnictwie.
11. Pamiętaj, że na fragmentach obszaru wyznaczonego do nocowania, mogą znajdować się miejsca, w których obowiązuje **okresowy zakaz wstępu do lasu** wynikający z zapisów art. 26 ustawy o lasach (np. wykonywane są zabiegi gospodarcze). Korzystanie z nich jest zabronione. Sprawdź informacje na stronie <https://zakazywstępu.bdl.lasy.gov.pl/zakazy/>.
12. Lasy objęte stałym lub okresowym zakazem wstępu, z wyjątkiem upraw leśnych do 4 m wysokości, oznacza się **tablicami z napisem „zakaz wstępu”** oraz w przypadku okresowego zakazu, wskazaniem przyczyny i terminu obowiązywania zakazu. W trosce o swoje bezpieczeństwo nigdy nie łam tych zakazów.
13. Sprawdzaj **prognozy pogody** dla obszaru, na którym przebywasz. W razie ostrzeżeń przed silnymi wiatrami i burzami, w trosce o swoje bezpieczeństwo, koniecznie zrezygnuj z pobytu w lesie.
14. Pamiętaj, że nie jesteś jedynym użytkownikiem lasu. Są tu też inni, np. rowerzyści, koniarze czy myśliwi. Zadbaj o swoje **bezpieczeństwo**. Bądź widoczny np. używaj sprzętu i ubrań w jaskrawych kolorach oraz zostaw na noc zapalone, widoczne z daleka światło.
15. **Pozyskiwanie drewna** i innego materiału w dowolnym celu, np. budowy konstrukcji obozowych, jest zabronione.
16. **Nie wjeżdżaj do lasu pojazdem silnikowym, zaprzęgowym ani motorowerem**. Jeśli przyjechałeś samochodem, zostaw go na pobliskim miejscu postoju pojazdów. Lokalizację miejsc postoju pojazdów znajdziesz na mapie mBDL.
17. Możesz pozyskiwać na własny użytek **owoce i grzyby**. Zanim je pozyskasz, upewnij się, że są jadalne i nie podlegają ochronie gatunkowej oraz że nie znajdujesz się w oznakowanym miejscu, w którym zbiór płodów runa leśnego jest zabroniony.
17. Weź z domu **worek na odpadki i po biwakowaniu zabierz je ze sobą**. W środku lasu nie znajdziesz kosza na śmieci.
18. Zachęcamy Cię, abyś do przechowywania przyniesionych do lasu posiłków i napojów używał **pudełek i butelek wielokrotnego użytku**.



19. **Nie wyrzucaj pozostałości jedzenia**, które przyniosłeś za sobą. Nie są one naturalnym składnikiem ekosystemu leśnego i mogą zaszkodzić dziko żyjącym zwierzętom.
20. Załatwiając **potrzeby fizjologiczne**, zatrzymaj po sobie ślady. Ogranicz używanie środków higieny osobistej ingerujących w środowisko naturalne, np. chusteczek nawilżanych.
21. Jeśli zabierasz na wyprawę swojego **pupila**, pamiętaj, żeby trzymać go cały **czas na smyczy**.
22. W trosce o bezpieczeństwo swoje i dzikich zwierząt **zachowaj od nich odpowiedni dystans**. Nie podchodź do nich i nie próbuj ich karmić.
23. Zwróć uwagę na to, żeby nie planować noclegu na trasie **przemieszczania się leśnych zwierząt** (charakterystyczne wąskie, wydeptane ścieżki).
24. W razie zagrożenia zdrowia znajdź **najbliższy słupek oddziałowy** i podaj osobom przyjmującym zgłoszenie numery, które są na nim widoczne.
25. **Nadleśnictwo Ciechanów nie ponosi odpowiedzialności** za doznane urazy i szkody spowodowane: przewracaniem się drzew i opadaniem ich konarów (**przy niesprzyjających warunkach pogodowych nie należy przebywać na terenie objętym programem**), przez dzikie zwierzęta, pożarami terenów leśnych, nierównościami terenu lub innych niewymienionych, a powstałych w wyniku przypadku, siły wyższej i klęsk żywiołowych.
26. Pamiętaj, że nie jesteś jedynym gościem lasu. **Zachowaj ciszę**.
27. Zapoznaj się ze **zasadami bezpiecznego i etycznego przebywania** na obszarze. Znajdziesz je wszystkie na stronie <http://www.lasy.gov.pl/pl/turystyka/program-zanocuj-w-lesie>.
28. W razie dodatkowych pytań, skontaktuj się z Nadleśnictwem Ciechanów.

Dane kontaktowe:

- [www.ciechanow.olsztyn.lasy.gov.pl](http://www.ciechanow.olsztyn.lasy.gov.pl)
- e-mail [ciechanow@olsztyn.lasy.gov.pl](mailto:ciechanow@olsztyn.lasy.gov.pl)
- tel. 23 672 45 16

  
NADLEŚNICZY  
Nadleśnictwa Ciechanów  
Tomasz Drózd

**Formularz zgłoszenia noclegu w ramach Programu  
„Zanocuj w lesie”**

Oświadczam, iż zapoznałem(-am) się z obowiązującym w Nadleśnictwie Ciechanów **Regulaminem korzystania z obszarów objętych Programem „Zanocuj w lesie”** i zobowiązuje się do jego przestrzegania.

Zobowiązuję się do zapoznania z niniejszym **Regulaminem** osób przebywających ze mną i biorę pełną odpowiedzialność za szkody materialne powstałe podczas pobytu.

**Dane osobowe**

Imię i nazwisko (osoby zgłaszającej nocleg)

---

Telefon kontaktowy (komórkowy)

---

Adres e-mail (na adres zostanie wysłana wiadomość dotycząca zezwolenia na nocleg)

---

**Dane dotyczące noclegu**

Liczba nocy (daty)

---

Liczba osób

---

Planowane miejsce biwakowania (nazwa obszaru, lokalizacja)

---

**Zgoda na przetwarzanie danych osobowych**

Wyrażam zgodę na przetwarzanie moich danych osobowych w zakresie podanym w klauzurze informacyjnej z art. 13 RODO zamieszczonej poniżej.

.....  
data i podpis osoby zgłaszającej nocleg



## Klauzula informacyjna z art. 13 RODO

Zgodnie z art. 13 ust. 1 i 2 rozporządzenia Parlamentu Europejskiego i Rady (UE) 2016/679 z dnia 27 kwietnia 2016 r. w sprawie ochrony osób fizycznych w związku z przetwarzaniem danych osobowych i w sprawie swobodnego przepływu takich danych oraz uchylenia dyrektywy 95/46/WE (ogólne rozporządzenie o ochronie danych - Dz. Urz. UE L Nr 119 z 04.05.2016, str. 1 z późn. zm., zwanej w klauzuli: RODO) oraz Ustawy o ochronie danych osobowych, Nadleśnictwo Ciechanów informuje, że:

- administratorem Pana/Pani danych osobowych jest Nadleśnictwo Ciechanów w Ciechanowie w zakresie realizowanych zadań. Adres siedziby nadleśnictwa: ul. Płocka 21c, 06-400 Ciechanów, tel. (23) 672 45 16/ fax (23) 672 59 49;
- administrator wyznaczył inspektora ochrony danych. Kontakt z inspektorem ochrony danych jest możliwy poprzez adres e-mail: [rafal.nalewajko@formica.com.pl](mailto:rafal.nalewajko@formica.com.pl);
- Pana/Pani dane osobowe (*imię i nazwisko, numer telefonu, adres e-mail*) przetwarzane będą na podstawie art. 6 ust. 1 lit. b, c RODO w celach związanych z udostępnieniem obszarów leśnych celem biwakowania rozproszonego;
- podanie danych osobowych jest niezbędne do skorzystania z obszarów leśnych udostępnionych celem biwakowania rozproszonego;
- w związku z przetwarzaniem danych w powyższym celu odbiorcami Pana/Pani danych osobowych mogą być:
  - a) organy władzy publicznej oraz podmioty wykonujące zadania publiczne lub działające na zlecenie organów władzy publicznej, w zakresie i w celach, które wynikają z przepisów powszechnie obowiązującego prawa;
  - b) podmioty, które na podstawie przepisów prawa bądź stosownych umów je przetwarzają (*np. organy kontrolne i nadzorcze*).
- Pana/Pani dane osobowe będą przechowywane i przetwarzane przez okres niezbędny do: zabezpieczenia lub dochodzenia ewentualnych roszczeń przysługujących Administratorowi czy wypełnienia obowiązku prawnego Administratora, *np. wynikającego z przepisów rachunkowych lub podatkowych*;
- w odniesieniu do Pana/Pani danych osobowych decyzje nie będą podejmowane w sposób zautomatyzowany, stosownie do art. 22 RODO;
- posiada Pan/Pani prawo do:
  - dostępu do danych osobowych Pana/Pani dotyczących (na podstawie art. 15 RODO);
  - sprostowania Pana danych osobowych (na podstawie art. 16 RODO);
  - żądania od administratora ograniczenia przetwarzania danych osobowych (na podstawie art. 18 RODO z zastrzeżeniem przypadków, o których mowa w art. 18 ust. 2 RODO);
  - usunięcia danych osobowych (na podstawie art. 17 RODO z zastrzeżeniem przypadków, o których mowa w art. 17 ust. 3 lit. b, e RODO);
  - wniesienia skargi do organu nadzorczego lub do Prezesa Urzędu Ochrony Danych w Warszawie, gdy uzna Pan, że przetwarzanie danych osobowych Pana dotyczących narusza przepisy RODO.