


**PLAN OGÓLNY GMINY
CIECHANÓW
UZASADNIENIE**

**- CZĘŚĆ I
TEKSTOWA**



**SPORZĄDZONE W OPARCIU O ART. 13H USTAWY Z DNIA 27 MARCA
2003 R. O PLANOWANIU I ZAGOSPODAROWANIU PRZESTRZENNYM**

2024/2026



ul. Noniewicza 85B/IV, 16-400 Suwałki,

tel. (+48) 603 312 222

Opracowanie wykonane przez zespół w składzie:

Główny projektant: dr inż. Ludmiła Pietrzak

mgr inż. Olga Chmielewska

mgr Dominik Derda

mgr inż. Justyna Dębowska

mgr inż. arch. Paweł Fiann

mgr inż. Elżbieta Hawrus

mgr inż. Tadeusz Kościuk

mgr inż. Bartosz Patkowski

Justyna Perkowska

mgr inż. Joanna Pietrzak

Spis treści

1. Wstęp.....	5
1.1. Podstawowe akty prawne oraz dokumentacja lokalna i ponadlokalna służące określeniu polityki przestrzennej gminy.....	6
1.2. Charakterystyka gminy i położenie.....	7
2. Sposoby uwzględnienia uwarunkowań rozwoju przestrzennego gminy	9
2.1. Polityka przestrzenna gminy określona w strategii rozwoju gminy lub strategii rozwoju ponadlokalnego.....	9
2.2. Ustalenia planu zagospodarowania przestrzennego województwa	13
2.3. Formy ochrony przyrody oraz ich otuliny.....	14
2.4. Obszary szczególnego zagrożenia powodzią, wały przeciwpowodziowe oraz pasy o szerokości 50 m od stopy wału	18
2.5. Obszary gruntów zmeliorowanych	19
2.6. Tereny zagrożone ruchami masowymi ziemi oraz tereny, na których występują te ruchy	20
2.7. Strefy ochronne ujęć wody	21
2.8. Obszary ochronne zbiorników wód śródlądowych.....	21
2.9. Tereny górnicze i obszary górnicze wraz z filarami ochronnymi.....	22
2.10. Udokumentowane złoża kopalin, kompleksy podziemnego składowania dwutlenku węgla i podziemne bezzbiornikowe magazyny substancji	22
2.11. Obszary uzdrowisk oraz obszary ochrony uzdrowiskowej	24
2.12. Zabytki objęte formami ochrony, o których mowa w ustawie z dnia 23 lipca 2003 r. o ochronie zabytków i opiece nad zabytkami, lub ujęte w wojewódzkiej lub gminnej ewidencji zabytków oraz dobra kultury współczesnej.....	24
2.13. Obszary pomników zagłady i ich strefy ochronne.....	27
2.14. Tereny zamknięte i ich strefy ochronne.....	27
2.15. Obszary ograniczonego użytkowania.....	27
2.16. Obszary wymagające przekształceń, rehabilitacji, rekultywacji lub remediacji	28
2.17. Obszary zdegradowane i obszary rewitalizacji	28
2.18. Obszary ciche w aglomeracji oraz obszary ciche poza aglomeracją.....	29
2.19. Grunty rolne stanowiące użytki rolne klas I-III oraz grunty leśne.....	29
2.20. Zakłady o zwiększonym i dużym ryzyku wystąpienia poważnej awarii przemysłowej.....	30
2.21. Obszary pasa nadbrzeżnego, w tym w szczególności pasa technicznego	31
2.22. Rozmieszczenie istniejących i planowanych obiektów infrastruktury społecznej, transportowej i technicznej wraz z obowiązującymi dla nich ograniczeniami w zagospodarowaniu	31

2.23. Rekomendacje i wnioski zawarte w audycie krajobrazowym oraz krajobrazy priorytetowe	42
2.24. Uwzględnienie opracowania ekofizjograficznego w zakresie wymagań, o których mowa w art. 72 ust. 1-3 ustawy z dnia 27 kwietnia 2001 r. - Prawo ochrony środowiska....	52
3. Przyczyny wyznaczenia stref planistycznych w granicach określonych w planie ogólnym..	52
3.1. Obowiązujące miejscowe plany zagospodarowania przestrzennego na terenie gminy, w tym opracowania umożliwiające lokalizację funkcji mieszkaniowej.....	53
3.2. Przedstawienie obliczeń potwierdzających spełnienie warunku, o którym mowa w art. 13d ust. 1 albo 3	55
3.3. Zapotrzebowanie na nową zabudowę mieszkaniową w gminie	56
3.4. Chłonność terenów niezabudowanych, w tym luk w istniejącej zabudowie	58
4. Przyczyny wyznaczenia obszaru uzupełnienia zabudowy lub obszaru zabudowy śródmiejskiej w granicach określonych w planie ogólnym.....	61
5. Przyczyny ustalenia gminnych standardów urbanistycznych w zakresie określonym w planie ogólnym.....	62
6. Podsumowanie	156
7. Spis rycin.....	157
8. Spis tabel	158
9. Spis załączników.....	159

1. Wstęp

Niniejsze uzasadnienie stanowi część tekstową opracowania planistycznego, jakim jest plan ogólny gminy (zwany dalej, również jako POG). Obowiązek sporządzenia powyższego dokumentu wynika z ustawy z dnia 27 marca 2003 r. o planowaniu i zagospodarowaniu przestrzennym – art. 13h. Opracowanie to stanowi element dokumentacji formalnej planu będące objaśnieniem w zakresie ustaleń planu. Uzasadnienie należy rozpatrywać łącznie z załącznikiem graficznym, na którym zaprezentowane są ustalenia planu ogólnego na tle danych referencyjnych. W niniejszym przypadku opracowanie podzielono na część tekstową oraz graficzną. Natomiast w celu zachowania czytelności, poza wymaganymi załącznikami graficznymi w skali nie mniejszej niż 1:25000 - stanowiącymi część II uzasadnienia, poglądowe ryciny zamieszczono również w niniejszym tomie.

Plan ogólny stanowi akt prawa miejscowego, w związku z czym ma realny wpływ na kształtowanie przestrzeni i jej zagospodarowanie, lecz nie określa sposobu wykonywania prawa własności. Pozwala także stwierdzić jak strefy planistyczne zawarte w POG wpływają na naturalne środowisko oraz ograniczyć niekontrolowane rozlewanie się zabudowy. Opracowanie to jest podstawą sporządzania miejscowych planów zagospodarowania przestrzennego oraz decyzji o warunkach zabudowy i zagospodarowania terenu. Decyzje te zgodnie z intencją ustawodawcy będą mogły być wydawane wyłącznie na obszarach wskazanych w planie ogólnym. POG zawiera w głównej mierze ustalenia dotyczące funkcji terenów dopuszczalnych do wyznaczenia w dokumentach niższego szczebla, jak i ramowe ustalenia dotyczące kształtowania zabudowy i zagospodarowania terenu, z którymi dokumenty te będą musiały zachowywać zgodność.

Projekt planu ogólnego składa się z następujących elementów:

- 1) danych przestrzennych (część graficzna aktu w postaci cyfrowej z nadaną georeferencją, lokalizacja przestrzenna poszczególnych składowych aktu, atrybuty obiektów przestrzennych ujętych w tym akcie);
- 2) części tekstowej w postaci uzasadnienia;
- 3) części rysunkowej do uzasadnienia.

Dotychczasowy akt planistyczny, opracowywany na terenie całej gminy, czyli studium uwarunkowań i kierunków zagospodarowania przestrzennego zastąpiono planem ogólnym, który w swoim założeniu posiadać ma zwięzłą formę i niewielką liczbę ustaleń umożliwiającą ich standaryzację, a co za tym idzie łatwe porównywanie treści tego aktu z analogicznymi, przyjętymi w innych gminach. Dzięki temu kompleksowa informacja o możliwościach zagospodarowania danej nieruchomości będzie nieporównanie łatwiejsza

niż w studium. Brak planów ogólnych uniemożliwi prowadzenie jakichkolwiek prac o charakterze planistycznym na obszarze danej jednostki administracyjnej.

1.1. Podstawowe akty prawne oraz dokumentacja lokalna i ponadlokalna służące określeniu polityki przestrzennej gminy

- Ustawa z dnia 27 marca 2003 r. o planowaniu i zagospodarowaniu przestrzennym (Dz. U. z 2026 r. poz. 538 t.j.) – zwana również w dalszej części jako u.o.p.z.p.;
- Ustawa z dnia 7 lipca 2023 r. o zmianie ustawy o planowaniu i zagospodarowaniu przestrzennym oraz niektórych innych ustaw (Dz. U. z 2023 r., poz. 1688);
- Ustawa z dnia 3 października 2008 r. o udostępnianiu informacji o środowisku i jego ochronie, udziale społeczeństwa w ochronie środowiska oraz o ocenach oddziaływania na środowisko (Dz. U. z 2024 r., poz. 1112 ze zm.);
- Ustawa z 16 kwietnia 2004 r. o ochronie przyrody (Dz. U. z 2026 r., poz. 13);
- Ustawa z 27 kwietnia 2001 r. Prawo ochrony środowiska (Dz. U. z 2025 r., poz. 647 ze zm.);
- Ustawa z dnia 9 czerwca 2011 r. – Prawo geologiczne i górnicze (Dz. U. z 2026 r., poz. 69);
- Ustawa z dnia 20 lipca 2001 r. Prawo wodne (Dz. U. z 2025 r., poz. 960 ze zm.);
- Studium uwarunkowań i kierunków zagospodarowania przestrzennego gminy Ciechanów, Ciechanów 2019;
- Zasady współpracy jednostek samorządu terytorialnego w celu przygotowania i realizacji Strategii Rozwoju Ponadlokalnego dla Partnerstwa Miejskiego Obszaru Funkcjonalnego Ciechanów (Dz. U. Woj. Mazowieckiego z 2022 r. poz. 7982);
- Strategia rozwoju gminy Ciechanów do roku 2030, Ciechanów 2022;
- Program ochrony środowiska dla Gminy Ciechanów na lata 2018-2021 z perspektywą na lata 2022-2025;
- Raport o stanie gminy Ciechanów;
- Plan gospodarki niskoemisyjnej dla gminy Ciechanów, 2018;
- Plan zagospodarowania przestrzennego województwa mazowieckiego, Warszawa, 2018;
- Plan rozwoju lokalnego oraz strategia rozwoju powiatu ciechanowskiego;
- Regionalny program operacyjny województwa mazowieckiego na lata 2021-2027;
- Strategia rozwoju województwa mazowieckiego 2030+;
- Uchwała nr LXVI/382/24 Rady Gminy Ciechanów z dnia 31 stycznia 2024 r. w sprawie przystąpienia do sporządzenia planu ogólnego Gminy Ciechanów;

- Rozporządzenie Ministra Rozwoju i Technologii z dnia 2 maja 2024 r. w sprawie sposobu wyznaczania obszaru uzupełnienia zabudowy w planie ogólnym gminy;
- Rozporządzenie Ministra Rozwoju i Technologii z dnia 8 grudnia 2023 r. w sprawie projektu planu ogólnego gminy, dokumentowania prac planistycznych w zakresie tego planu oraz wydawania z niego wypisów i wyrysów.

1.2. Charakterystyka gminy i położenie

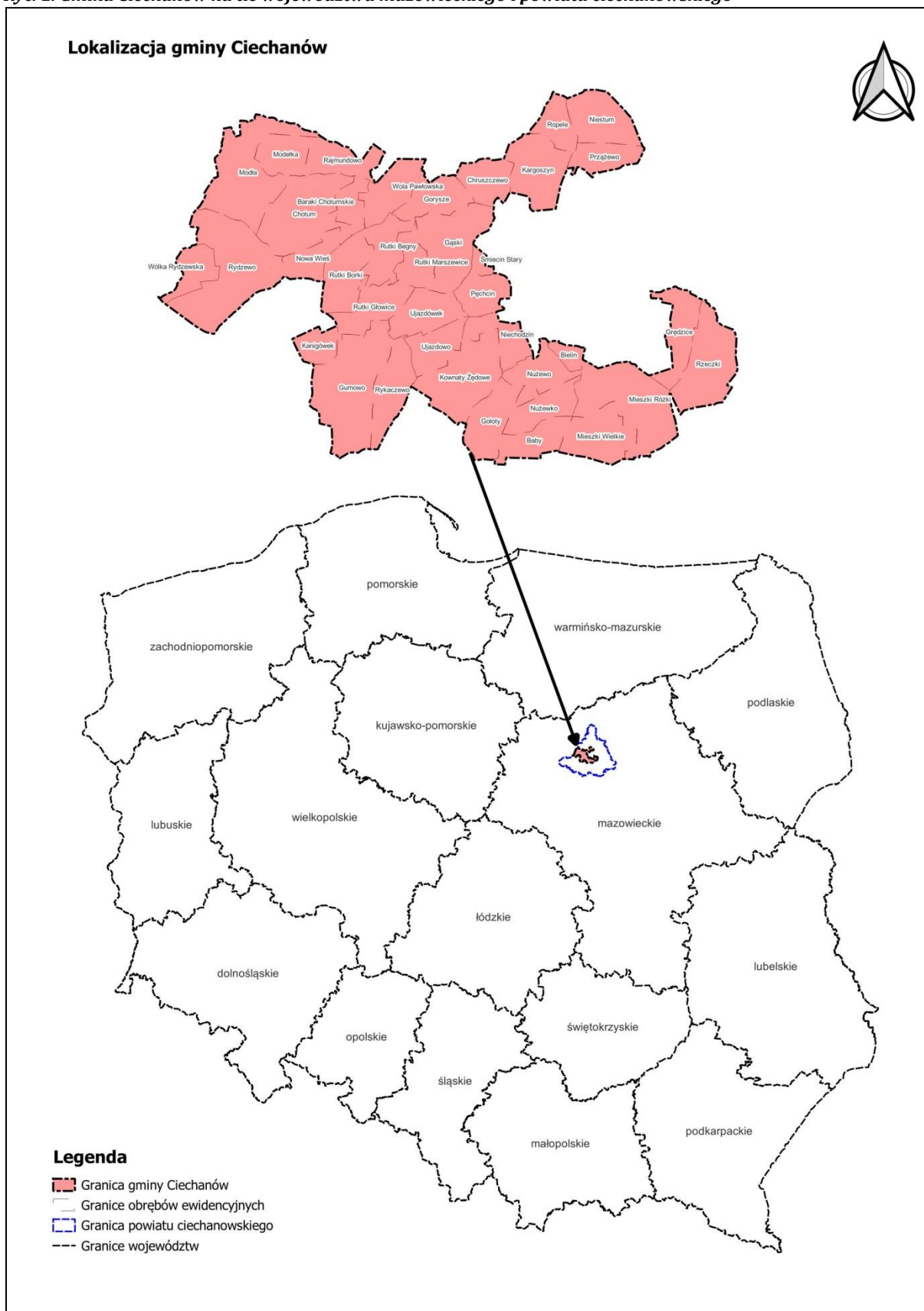
Gmina Ciechanów położona jest w powiecie ciechanowskim, w północnej części województwa mazowieckiego, zajmuje powierzchnię 140,54 km², sąsiaduje od wschodu z miastem Ciechanów, gminą Opinogóra Górna oraz gminą Gołymin Ośrodek (powiat ciechanowski), od północy z gminą Regimin (powiat ciechanowski), od wschodu i południowego-wschodu z gminą Sońsk (powiat ciechanowski), od południa i południowego-zachodu z gminą Ojrzeń i gminą Glinojeczek (powiat ciechanowski), od zachodu z gminą Strzegowo (powiat mławski).

Obszar gminy tworzą 33 sołectwa: Baby, Chotum, Chruszczewo, Gąski, Gorysze, Grędzice, Gumowo, Kanigówek, Kargoszyn, Kownaty Żędowe, Mieszki- Różki, Mieszki Wielkie, Modełka, Modła, Niechodzin, Niestum, Nużewko, Nużewo, Pęczcin, Prążewo, Ropele, Rutki – Begny, Rutki-Borki, Ritki – Głowice, Rutki- Marszewice, Rydzewo, Rykaczewo, Rzczki, Sokołówki, Ujazdowo, Ujazdówek, Wola Pawłowska, Wólka Rydzewska.

Gmina Ciechanów jest gminą wiejską, a użytki rolne zajmują około 77% jej powierzchni. Dominującą formą zabudowy są budynki mieszkalne jednorodzinne oraz zabudowa zagrodowa. Na terenie gminy okresowo pozyskiwane są piaski i żwiry. Występują tu również dwa obszary chronionego krajobrazu oraz pomniki przyrody, które stanowią pojedyncze drzewa, skupienia i aleje drzew.

Ze względu na fizycznogeograficzne położenie obszar gminy przynależy do trzech mezoregionów: Wzniesień Mławskich, Wysoczyzny Ciechanowskiej oraz Równiny Raciąskiej. Główną rzeką, zarówno dla Ciechanowa jak i okalających miasto terenów wiejskich, jest Łydynia. Rzeka ta ma około 76,40 km. długości, z tego nieco ponad 6,50 km płynie na obszarze obecnej gminy Ciechanów. Na pewnym odcinku stanowi naturalną granicę pomiędzy powiatami ciechanowskim i mławskim.

Ryc. 1. Gmina Ciechanów na tle województwa mazowieckiego i powiatu ciechanowskiego



Źródło: Opracowanie własne

2. Sposoby uwzględnienia uwarunkowań rozwoju przestrzennego gminy

Aby określić uwarunkowania rozwoju przestrzennego gminy posłużono się m.in. dokumentami strategicznymi lokalnymi i ponadlokalnymi. Ponadto określenie warunków i sposobu rozwoju gminy jest elementem zmiennym, w związku z tym w całym procesie sporządzania planu ogólnego wzięto również pod uwagę aktualne uzgodnienia z władzami gminy oraz wnioski zgłaszane przez mieszkańców. Zapewni to wgląd w bieżące potrzeby rozwojowe, a nie te określone w długofalowych dokumentach strategicznych.

Uwarunkowania rozwoju przestrzennego gminy znajdują także swoje odzwierciedlenie w bieżących decyzjach w zakresie przestrzeni, rozwoju usług czy badania potrzeb inwestycyjnych. Aspekty te zostały również uwzględnione przy sporządzaniu POG.

2.1. Polityka przestrzenna gminy określona w strategii rozwoju gminy lub strategii rozwoju ponadlokalnego

Strategia rozwoju gminy Ciechanów do roku 2030 opisuje determinanty rozwojowe od społecznych po dochodowe. Należy mieć na uwadze, że jest to projekt dokumentu, w związku z czym może zostać zmieniony. Warunkuje ona całokształt rozwoju lokalnego i wpływa pośrednio na elementy polityki ponadlokalnej. W przypadku dokumentu planistycznego sentencją diagnozy uwarunkowań rozwoju przestrzennego jest rozdział dotyczący struktury funkcjonalno-przestrzennej gminy. Wskazano tu wpływ składowych na sytuację przestrzenną oraz potencjalny rozwój jednostki administracyjnej. Całość uwarunkowań została ujęta w kierunkach i celach rozwoju gminy, a w tym zawiera skonkretyzowane działania w zakresie polityki przestrzennej. Efektem powyższego było sformułowanie kierunków w brzmieniu: „Zrównoważony rozwój gminy i zapewnianie odczuwalnej poprawy jakości życia i pracy jej mieszkańców a także osiągnięcie coraz lepszej jej pozycji konkurencyjnej w subregionie ciechanowskim i na Mazowszu.”. Uznano to za naczelną ideę dokumentu.

Cele jakie ustanowiono w ramach strategii to:

- Rozwój i doskonalenie kapitału społecznego. Efekt: tworzenie warunków do rozwoju cywilizacyjnego i postępu społecznego, a także osiągnięcia i utrzymania rozwoju gospodarczego gminy, wymaga przede wszystkim zdrowych i sprawnych kadr o wysokich kwalifikacjach, umiejętnościach i kompetencjach społecznych. Dlatego konieczny jest rozwój infrastruktury społecznej, umożliwiającej propagowanie zdrowego stylu życia, zapewnianie efektywnej opieki zdrowotnej oraz stały wzrost poziomu wykształcenia mieszkańców gminy.

- Modernizacja i rozwój infrastruktury technicznej. Efekt: uzyskanie poprawy jakości i funkcjonalności infrastruktury technicznej, obejmującej systemy komunikacyjne (drogowe), pewność ciągłego zaopatrzenia w wodę i energię, racjonalną gospodarkę wodną i wodno-ściekową, stanowić może istotny zespół czynników rozwoju gminy, zarówno gospodarczego jak i społecznego. W wymiarze gospodarczym taki stan infrastruktury może sprzyjać zainteresowaniu inwestorów oraz procesom innowacyjnym. W szerszym wymiarze społecznym może stać się istotnym źródłem rozwoju cywilizacyjnego umożliwiając poprawę warunków życia ludności a także sprzyjać skutecznej walce z bezrobociem i wykluczeniem społecznym.

- Rozwój obszarów wiejskich przy zachowaniu i pielęgnowaniu walorów środowiska przyrodniczego. Efekt: rozwój obszarów wiejskich oznacza takie tworzenie warunków życia i pracy na wsi, aby możliwe było stopniowe przechodzenie do stanu, gdy specjalizujące się gospodarstwa rodzinne osiągać będą wysoką wydajność i poziom dochodów. Chodzi również o wspieranie organizowania na wsi wielokierunkowej przedsiębiorczości w zakresie pozarolniczej działalności produkcyjnej i usługowej, również dla rozwoju turystyki oraz rekreacji przy zachowaniu i wykorzystywaniu walorów środowiska przyrodniczego.

- Racjonalne wykorzystywanie zasobów przyrodniczych i kulturowych dla rozwoju gminy. Efekt: Gmina wiejska Ciechanów, oprócz swoich dobrych gleb, może i powinna efektywnie wykorzystywać dla rozwoju swoje bogate zasoby przyrodnicze i kulturowe. Miejscowości z terenu gminy, charakteryzujące się najcenniejszymi walorami przyrodniczymi i ruralistycznymi, wartościami krajobrazowymi, tradycją historyczną, kulturową i zabytkowymi obiektami, mogą kształtować swój rozwój wykorzystując te walory. Mogą one stanowić wartościowy produkt turystyczny i źródło rozwoju specjalistycznych usług.

- Tworzenie warunków do selektywnego rozwoju osadnictwa z preferencją dla budownictwa jednorodzinnego. Na terenie gminy wiejskiej Ciechanów, stanowiącej część obszaru funkcjonalnego miasta Ciechanów, od kilku lat rozwija się osadnictwo jednorodzinne. Samorząd gminy powinien wyznaczać tereny preferowane do tego osadnictwa oraz tworzyć warunki do rozbudowy niezbędnej infrastruktury zaspokajającej potrzeby inwestorów.

- Tworzenie warunków do poprawy bezpieczeństwa mieszkańców, turystów oraz innych osób przebywających na terenie gminy. Efekt: Zapewnienie bezpieczeństwa obywatelom jest podstawowym zadaniem władz publicznych. Polega ono na skutecznym zapobieganiu zagrożeniom. Polega również na efektywnym usuwaniu skutków różnorodnych zagrożeń. Ważnym działaniem w tym zakresie jest sprawne zarządzanie kryzysowe.

- Doskonalenie funkcjonowania administracji samorządowej oraz innych instytucji świadczących w gminie usługi publiczne. Efekt: Jednym z istotnych warunków efektywnego zarządzania gminą, organizowania życia mieszkańców oraz inicjowania i wdrażania procesów rozwojowych jest kompetentna i sprawna, dysponująca środkami materialnymi, kadra lokalnej administracji samorządowej oraz działających w gminie instytucji publicznych. Jest to szczególnie ważne dla programowania i realizacji konkretnych działań oraz pozyskiwania dla nich zewnętrznego wsparcia organizacyjnego i rzeczowo-finansowego.

- Kształtowanie pozytywnego wizerunku i wysokiej pozycji konkurencyjnej gminy. Efekt: Na możliwości rozwoju gminy, oprócz korzystnych uwarunkowań społeczno-gospodarczych i działań stymulujących ten rozwój, ogromny wpływ będzie miało również kształtowanie jej pozytywnego wizerunku wśród mieszkańców oraz w otoczeniu zewnętrznym. Będzie to sprzyjać tworzeniu dobrego klimatu zarówno dla inwestycji jak i dla rozwoju przedsiębiorczości w sferze produkcyjnej i w usługach. W efekcie umożliwi to tworzenie wysokiej pozycji konkurencyjnej gminy w powiecie i regionie.

Dla wszystkich tych działań, krytycznie ważny będzie, planowany w Strategii, organizacyjno-kompetencyjny rozwój lokalnego samorządu. Zgodnie z art. 13b ustawy o planowaniu i zagospodarowaniu przestrzennym ustalenia planu ogólnego określa się, uwzględniając uwarunkowania rozwoju przestrzennego gminy, w szczególności politykę przestrzenną gminy określoną w strategii rozwoju gminy lub strategii rozwoju ponadlokalnego(...). Natomiast zgodnie z § 3 ust. 10 Rozporządzenia Ministra Rozwoju i Technologii z dnia 8 grudnia 2023 r. w sprawie projektu planu ogólnego gminy, dokumentowania prac planistycznych w zakresie tego planu oraz wydawania z niego wypisów i wyrysów, dopuszcza się określenie wyższego zapotrzebowania na nową zabudowę mieszkaniową, niż wynika to ze wzoru, o którym mowa w ust. 2 ww. rozporządzenia, jeżeli jest to uzasadnione szczególnymi potrzebami w zakresie nowej zabudowy mieszkaniowej określonymi w strategii rozwoju gminy, strategii rozwoju ponadlokalnego lub strategii rozwoju obszaru otoczenia Centralnego Portu Komunikacyjnego(...). Strategia nie zawiera bezpośredniego wskazania miejsc do lokalizowania nowej zabudowy w postaci modelu funkcjonalno-przestrzennego. W związku z tym zastosowano zapisy art. 51 ustawy z dnia 7 lipca 2023 r. o zmianie ustawy o planowaniu i zagospodarowaniu przestrzennym oraz niektórych innych ustaw i sporządzono projekt planu ogólnego bez ww. przy czym należy zauważyć, że kierunki obrane w strategii nie kolidują z POG.

Strategia rozwoju województwa mazowieckiego do 2030 roku

Dokumenty strategiczne i operacyjne samorządu województwa mazowieckiego stanowią ważny, zewnętrzny układ odniesienia dla polityki rozwoju samorządu gminy. Spośród tych dokumentów najważniejszymi są: Strategia rozwoju województwa mazowieckiego 2030+ oraz Plan zagospodarowania przestrzennego województwa mazowieckiego. Głównym strategicznym celem rozwoju samorządu województwa jest „Zapewnienie wysokiej jakości życia poprzez trwałe i zrównoważony przestrzennie rozwój województwa, służący wzrostowi znaczenia regionu w Europie i na świecie, przy poszanowaniu zasobów środowiska”. Teren gminy Ciechanów, podobnie jak cały powiat ciechanowski, znajduje się w obszarze wpływów aglomeracji warszawskiej. Główne cechy tego obszaru obejmują:

- pozytywne oddziaływanie Warszawy, poprzez dostępność do chłonnego rynku pracy i usług wyższego rzędu;
- koncentracja korytarzy transportowych o znaczeniu europejskim oraz krajowym, tworzących pasma aktywności gospodarczej (powiat ciechanowski obejmuje korytarz transportowy K VI, którego wypełnienie stanowi linia kolejowa E65 oraz droga krajowa nr 7 na odcinku Warszawa-Gdańsk);
- określenie pasm aktywności społecznej i gospodarczej, opartych na Wielkiej Obwodnicy Mazowska oraz Dużej Obwodnicy Warszawy, jako istotnych elementów uzupełniających główne osie rozwojowe regionu (dotyczy to dróg krajowych nr 60 i nr 50, w pobliskim Ciechanowie znajduje się węzeł komunikacyjny obejmujący te drogi krajowe, magistralę kolejową E65 oraz trzy drogi wojewódzkie 615, 616 i 617);
- duży i stabilny potencjał demograficzny tworzący zasoby pracy o zróżnicowanych kwalifikacjach;
- dobra dostępność infrastruktury społecznej o znaczeniu regionalnym.

Województwo mazowieckie, jako główny cel prowadzenia polityki rozwoju, przyjmuje dążenie do osiągnięcia ładu przestrzennego, rozumianego jako ukształtowanie przestrzeni tworzącej harmonijną całość oraz uwzględniającej w uporządkowanych relacjach wszelkie uwarunkowania i wymagania funkcjonalne, społeczno-gospodarcze, środowiskowe, kulturowe oraz kompozycyjno-estetyczne, zgodnie z zasadą zrównoważonego rozwoju. Cel ten będzie realizowany poprzez system ustaleń i rekomendacji w zakresie kształtowania i prowadzenia polityki przestrzennej w województwie.

Strategia partnerstwa Miejskiego Obszaru Funkcjonalnego Ciechanowa

W związku z tym, że gmina posiada własną strategię rozwoju, zgodnie z zapisami art. 13b ustawy o planowaniu i zagospodarowaniu przestrzennym w planie ogólnym uwzględniono jej założenia. W związku z tym, że gmina należy do Miejskiego Obszaru Funkcjonalnego Ciechanowa (dalej: MOF) przeanalizowano również ponadlokalną strategię partnerstwa MOF z 2022 roku w zakresie zadań mogących zostać zrealizowanych na terenie gminy. W strategii położono nacisk na infrastrukturę, w związku z czym wskazuje się tu utrzymanie ciągów komunikacyjnych w zadowalającym stanie jak związanych z nimi węzłów komunikacyjnych, rozwój komunikacji zbiorowej, poprawa charakterystyki energetycznej budynków mieszkalnych i usługowych na terenie MOF. Strategia partnerstwa skupia się na ośrodku centralnym – mieście Ciechanów. Nie wyznacza kluczowych inwestycji na terenie gminy.

2.2. Ustalenia planu zagospodarowania przestrzennego województwa

Według Planu zagospodarowania przestrzennego województwa mazowieckiego gmina Ciechanów położona jest w granicach wiejskich obszarów funkcjonalnych uczestniczących w procesach rozwojowych, do których są skierowane konkretne zasady zagospodarowania.

Samorząd województwa mazowieckiego wyznaczył obszary strategicznej interwencji (OSI - problemowe), wśród nich ciechanowski obszar strategicznej interwencji obejmujący również gminę wiejską Ciechanów. Działania w OSI ciechanowskim skoncentrowane będą na wskazanych poniżej obszarach:

1. Wsparcie rozwoju społeczno-gospodarczego obszaru poprzez:

- wsparcie wykształconych specjalizacji: sektora rolnego, przemysłu rolno-spożywczego, elektronicznego, poligraficznego;
- poprawę dostępności do infrastruktury społecznej;
- zapewnienie atrakcyjnej oferty edukacyjnej i wzbogacenie bazy dydaktycznej;
- wspieranie współpracy przedsiębiorstw z podmiotami badawczymi i wdrożeniowymi.

2. Poprawa stanu środowiska poprzez:

- zwiększenie udziału energii ze źródeł odnawialnych;
- rozbudowę i modernizację systemów kanalizacyjnych, gazowych i ciepłowniczych;
- wymianę nieefektywnych źródeł ciepła i termomodernizację budynków;
- rozwój zintegrowanego, niskoemisyjnego transportu zbiorowego poprawiającego dostępność przystanków kolejowych i centrów lokalnych;
- rozwój sieci tras rowerowych i infrastruktury dla pieszych.

Jednocześnie samorząd województwa w Planie zagospodarowania przestrzennego województwa mazowieckiego (przyjętym 19 grudnia 2018 r.) wniósł o uwzględnienie zadań o charakterze inwestycyjnym – inwestycji celu publicznego o charakterze ponadlokalnym obejmujących:

- zapewnienie odpowiedniej przepustowości koryta rzeki Łydyni od km 23+755 do km 28+900;

- zapewnienie odpowiedniej przepustowości koryta rzeki Rosicy od km 0+000 do km 19+563;

- modernizacja linii kolejowej E-65/C-E na odcinku Warszawa-Gdynia w zakresie warstwy nadrzędnej LCS, ERTMS/ETCS/GSMR, DSAT oraz zasilania układu trakcyjnego – Faza II;

- budowa gazociągu Płońsk – Olsztyn (rozbudowa istniejącego gazociągu);

Rekomendował też uwzględnienie budowy obwodnicy Ciechanowa na drodze krajowej nr 60.

2.3. Formy ochrony przyrody oraz ich otuliny

Tereny prawnie chronione w gminie Ciechanów w rozumieniu ustawy z dnia 16 kwietnia 2004 r. o ochronie przyrody to przede wszystkim:

- Nadwkrzański Obszar Chronionego Krajobrazu,
- Krośnicko-Kosmowski Obszar Chronionego Krajobrazu,
- Pomniki przyrody.

Powyższe formy mogą ograniczać zabudowę lub postulują o jej realizację w zgodności z celami ochrony środowiska. Poniżej przedstawiono krótką charakterystykę każdej z nich oraz ewentualne ograniczenia wynikające z założeń ochronnych lub, jeżeli został ustanowiony, z dedykowanego planu zadań ochronnych.

Nadwkrzański Obszar Chronionego Krajobrazu

Nadwkrzański Obszar Chronionego Krajobrazu położony jest na terenie Wysoczyzny Ciechanowskiej, Doliny rzeki Wkry oraz Niziny Mazowieckiej. Jest to obszar o charakterze wybitnie rolniczym, z nielicznymi lasami i zadrzewieniami. Cenniejsze fragmenty lasów są chronione w rezerwatach, m.in: Dziektarzewo i Gołuska Kępa - gdzie chronione są fragmenty lasu mieszanego porastającego skarpe rzeki Wkry. Nadwkrzański Obszar Chronionego Krajobrazu, obejmuje tereny chronione ze względu na wyróżniający się krajobraz o zróżnicowanych ekosystemach, wartościowe ze względu na możliwość zaspokajania potrzeb związanych z turystyką i wypoczynkiem, a także pełnią funkcję korytarzy ekologicznych.

Powierzchnia obszaru wynosi 97910,40 ha, z czego ok. 5,2% położona jest na północno-zachodniej części gminy Ciechanów. Swoim zasięgiem obejmuje także gminy: Baboszewo, Głinojeck, Raciąż (gmina wiejska), Raciąż (gmina miejska), Sochocin, Nowe Miasto, Siemiątkowo, Ojrzeń, Joniec, Biezuń, Strzegowo, Sońsk, Stupsk, Radzanów, Nasielsk, Regimin. Obszar został utworzony w 1990 r. Uchwałą Nr 59/X/90 Wojewódzkiej Rady Narodowej w Ciechanowie z dnia 23 kwietnia 1990 r. w sprawie wyznaczenia obszarów chronionego krajobrazu na terenie województwa ciechanowskiego (Dz. Urz. z 1990 r. Nr 8, poz. 66) oraz Rozp. Nr 61 Woj. Maz. z dnia 24-07-2002 (Dz. U. Woj. Maz. Nr 203 poz. 4939). Aktem prawnym obecnie regulującym ochronę tego obszaru jest Rozporządzenie Nr 24 Wojewody Mazowieckiego z dnia 15 kwietnia 2005 r. w sprawie Nadwkrzańskiego Obszaru Chronionego Krajobrazu (Dz. Urz. z dnia 25 kwietnia 2005 r. nr 91, poz. 2456) wraz z kolejnymi zmianami (ostatnia miała miejsce w 2018 r.) w zakresie określonym w art. 23 ust. 1 oraz art. 24 ustawy o ochronie przyrody.

Krośnicko-Kosmowski Obszar Chronionego Krajobrazu

Krośnicko-Kosmowski Obszar Chronionego Krajobrazu położony jest na terenie Wzniesienia Mławskiego. Krajobraz obszaru charakteryzuje się obecnością wyrazistych form (wzgórz) kemowych i morenowych, których wysokość dochodzi do 200 m n.p.m. Powierzchnia obszaru wynosi 19547,70 ha, z czego ok. 3,50% leży na północno-wschodniej części gminy Ciechanów. Swoim zasięgiem obejmuje także gminy: Dzierzgowo, Czernice Borowe, Opinogóra Górna, Stupsk, Grudusk, Regimin. Obszar został utworzony w 1990 r. Uchwałą Nr 59/X/90 Wojewódzkiej Rady Narodowej w Ciechanowie z dnia 23 kwietnia 1990 r. w sprawie wyznaczenia obszarów chronionego krajobrazu na terenie województwa ciechanowskiego (Dz. Urz. z 1990 r. Nr 8, poz. 66). Aktem prawnym obecnie regulującym ochronę tego obszaru jest Uchwała Nr 24/24 Sejmiku Województwa Mazowieckiego z dnia 25 czerwca 2024 r. w sprawie Krośnicko-Kosmowskiego Obszaru Chronionego Krajobrazu (Dz. Urz. Woj. Maz. z dnia 1 lipca 2024 r., poz. 6618) w zakresie określonym w art. 23 ust. 1 oraz art. 24 ustawy o ochronie przyrody.

Pomniki przyrody

Na terenie gminy Ciechanów znajdują się uznane pomniki przyrody, które stanowią pojedyncze drzewa, skupienia i aleje drzew.

Tab. 1. Pomniki przyrody na terenie gminy Ciechanów

Lp.	Rodzaj	Typ	Wymiary	Obwód	Szczegółowe położenie	Data ustanowienia
1.	Drzewo	Lipa drobnolistna - Tilia cordata	Wys. 23m Ob. 400cm	Chotum	Działka nr 70	1977-03-18
2.	Grupa 13 drzew	Lipa drobnolistna - Tilia cordata	Wys. 19m Ob. 250-340cm	Niestum	Działka nr 70/7	1978-04-11
3.	Drzewo	Dąb szypułkowy - Quercus robur	Wys. 23m Ob. 440cm	Rutki Borki	Działka nr 323	1981-09-07
4.	Drzewo	Jesion wyniosły - Fraxinus excelsior	Wys. 19m Ob. 616cm	Gołoty	Działka nr 3408/6	1981-11-20
5.	Grupa 3 drzew	Dąb szypułkowy - Quercus robur	Wys. 21-22m Ob. 104-152cm	Nużewo	Działka nr 143	1983-12-31
6.	Drzewo	Dąb szypułkowy - Quercus robur	Wys. 21m Ob. 419cm	Nużewo	Działka nr 137	1984-06-15
7.	Drzewo	Dąb szypułkowy - Quercus robur	Wys. 21m Ob. 606cm	Nowa Wieś	Działka nr 3234/5	1994-03-15
8.	Drzewo	Lipa drobnolistna - Tilia cordata	Wys. 21 Ob. 390cm	Rutki Głowice	Działka nr 18/4	2008-09-23
9.	Drzewo	Dąb szypułkowy - Quercus robur	Brak danych	Pęczcin	Działka nr 100	2020-01-25
10.	Grupa 4 drzew	Dąb szypułkowy - Quercus robur	Brak danych	Pęczcin	Działka nr 124/6	2024-08-13
11.	Drzewo	Klon zwyczajny - Acer platanoides	Ob. 291cm	Gołoty	Działka nr 3408/6	2025-01-27
12.	Grupa 2 drzew	Klon jawor - Acer pseudoplatanus	Ob. 268cm, 272cm	Gołoty	Działka nr 3408/6	2025-01-27

Źródło: Dziennik Urzędowy Woj. Mazowieckiego.

Na szczególną uwagę zasługują parki podworskie i aleje dojazdowe do folwarków: park w Rykaczewku (ok. 2 ha), Babach (ok. 4 ha), Chruszczewie (ok. 2 ha), Kownatach Wojnowych (ok. 6 ha), Nużewku (ok. 7 ha). Ciekawym miejscem jest park w Mieszkach Bardonkach

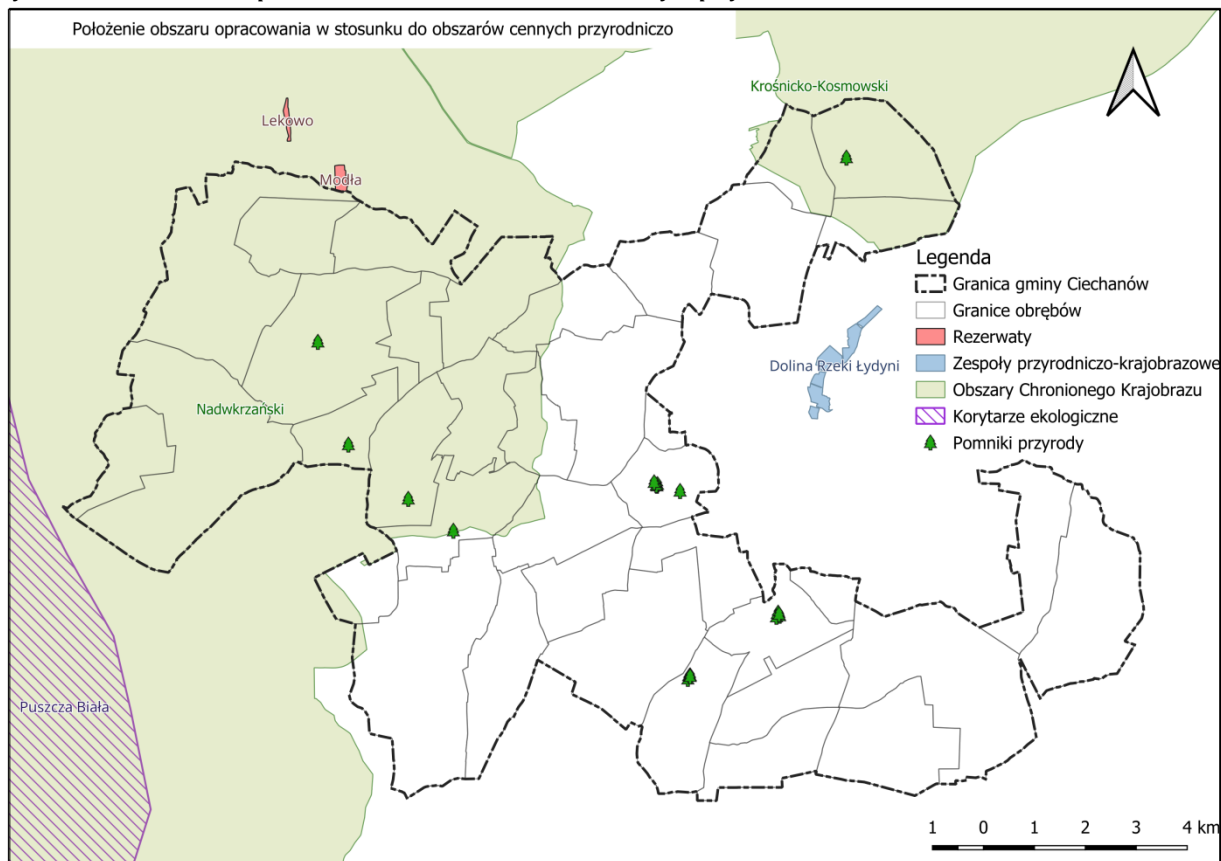
z bogatym układem wodnym i zróżnicowanym drzewostanem. Do zabytkowych obszarów zieleni należy również zadrzewienie przy kościele w Chotumiu i pojedyncze okazy kasztanowców w Niestumiu. Zespoły parkowo - dworskie stanowią jedną niepodzielną nieruchomość i objęte są ochroną konserwatorską i ekologiczną. Sferę ekologiczną stanowi granica zespołu. Obiekty te mogą pełnić funkcje obiektów publicznych, rekreacyjno-turystycznych, obiektów kultury, ośrodków szkoleniowych, obiektów mieszkalnych - rezydencji. Każdorazowa zmiana funkcji obiektu winna być uzgodniona z Wojewódzkim Konserwatorem Zabytków. Podobnie wszelkie prace i roboty wymagają uzgodnień tego organu. Celem ochrony pomników przyrody znajdujących się na terenie gminy jest zachowanie twórców przyrody o szczególnej wartości przyrodniczej, naukowej, kulturowej i historycznej. Obiekty te wyróżniają się indywidualnymi i niepowtarzalnymi cechami. W stosunku do pomnikowych drzew nie przewiduje się żadnego inwestowania w pobliżu obiektów oraz prowadzenia instalacji infrastrukturalnych, w tym wycinania, niszczenia lub uszkodzenia.

Inne obszary cenne przyrodniczo - korytarze ekologiczne

Korytarz ekologiczny jest obszarem umożliwiającym migrację organizmów między siedliskami. Pełni on swoistą rolę dla zachowania bioróżnorodności. Dlatego też ochrona korytarzy ekologicznych jest wskazana, ponieważ umożliwia zachowanie i prawidłowe funkcjonowanie lokalnej populacji. Przez teren gminy, w zachodniej części, przebiega:

- korytarz ekologiczny KPnC-6 „Dolina Wkry”, który stanowi teren migracji dużych zwierząt.

Ryc. 2. Położenie obszaru opracowania w stosunku do obszarów cennych przyrodniczo



Źródło: opracowanie własne na podstawie danych GIOŚ.

2.4. Obszary szczególnego zagrożenia powodzią, wały przeciwpowodziowe oraz pasy o szerokości 50 m od stopy wału

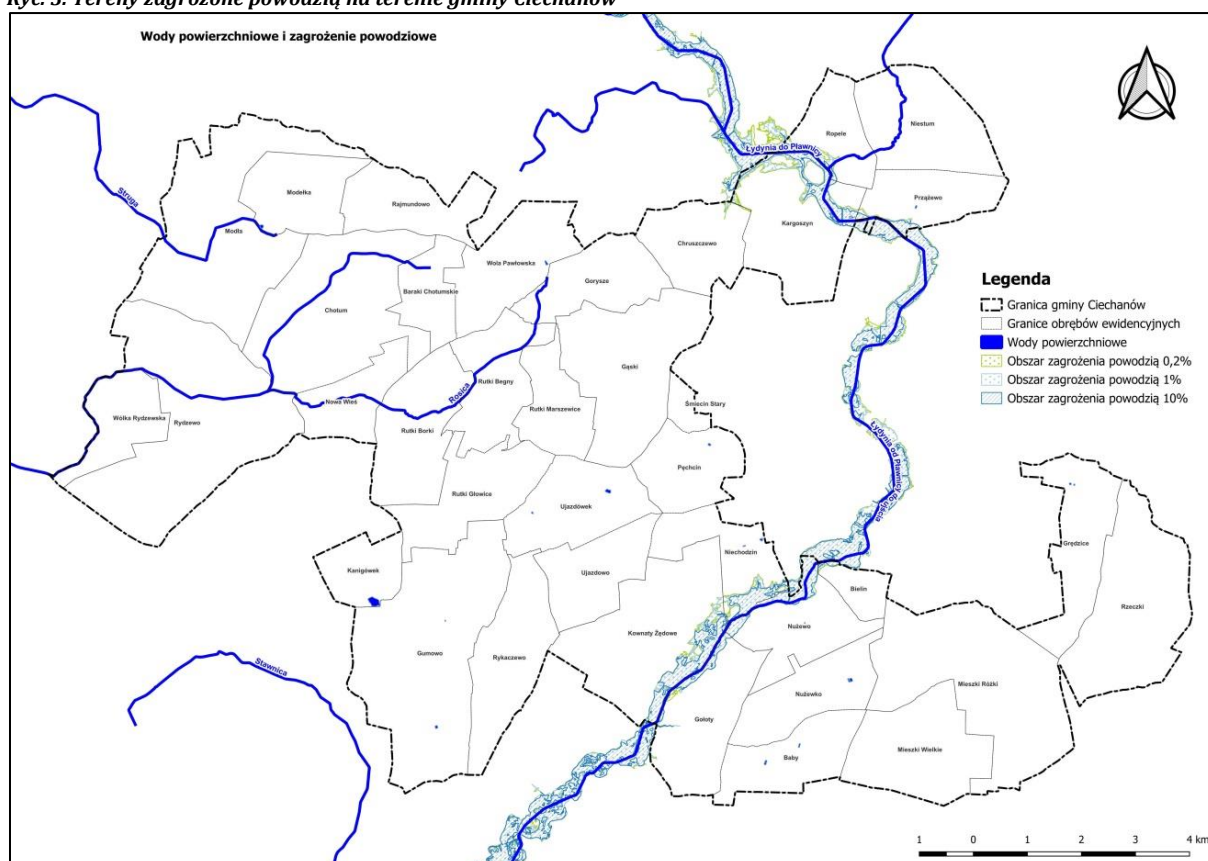
Południowa i północna części gminy Ciechanów (okalające miasto Ciechanów), znajdująca się w dolinie rzecznej Łydny, zawiera na swym terenie obszar szczególnego zagrożenia powodzią mogącej nastąpić w wyniku:

- długotrwałych opadów atmosferycznych
- krótkotrwałych opadów atmosferycznych o bardzo wysokiej intensywności;
- gwałtownego topnienia śniegu;
- awarii urządzeń i budowli hydrotechnicznych, stanowiących osłony przeciwpowodziowe – przyczyna antropogeniczna;
- nadmiernego spływu wód powierzchniowych do odbiorników nieprzystosowanych do odbioru większych ilości wód, wywołanego uszczelnieniem dużych obszarów zurbanizowanych z ograniczeniem lokalnej retencji – przyczyna antropogeniczna;
- regulacji rzek prowadzonej bez należytej oceny jej skutków – przyczyna antropogeniczna.

Powodzie mogą powodować duże straty w sferze materialnej (zniszczenia lub uszkodzenia budynków i infrastruktury, zniszczenia pól uprawnych i pastwisk, uszkodzenia roślin).

W przypadku terenów zabudowy mieszkaniowej/usługowej znajdującej się w zasięgu ponadnormatywnego stanu wód, zagrożone jest również bezpieczeństwo, mienie a nawet życie zamieszkałej tam ludności. Zaleceniem w takim przypadku jest nieplanowanie nowych terenów inwestycyjnych w granicach takich obszarów. Lokalizowanie obiektów trwale związanych z gruntem jest zabronione na obszarze szczególnego zagrożenia powodzią w zasięgu wody 1%, gdzie zagrożenie powodzią jest średnie i wynosi raz na 100 lat. Ewentualne odstępstwo od zakazu zabudowy w obszarze szczególnego zagrożenia powodzią w terenach istniejącej zabudowy lub dla obiektów niezbędnej infrastruktury technicznej i komunikacyjnej, może nastąpić za zgodą właściwych organów, stosownie do przepisów prawa.

Ryc. 3. Tereny zagrożone powodzią na terenie gminy Ciechanów



Źródło: opracowanie własne na podstawie danych PGWWP.

Na terenie objętym planem ogólnym nie występują wały przeciwpowodziowe i nie wskazuje się stref ochronnych związanych z ich istnieniem.

2.5. Obszary gruntów zmeliorowanych

Na terenie gminy Ciechanów występują grunty zmeliorowane. Jest to spowodowane głównie istniejącymi wodami powierzchniowymi – rzeka Łydynia oraz jej dopływy. W przypadku sąsiedztwa inwestycji z urządzeniami wodnymi lub rowami melioracyjnymi należy stosować się

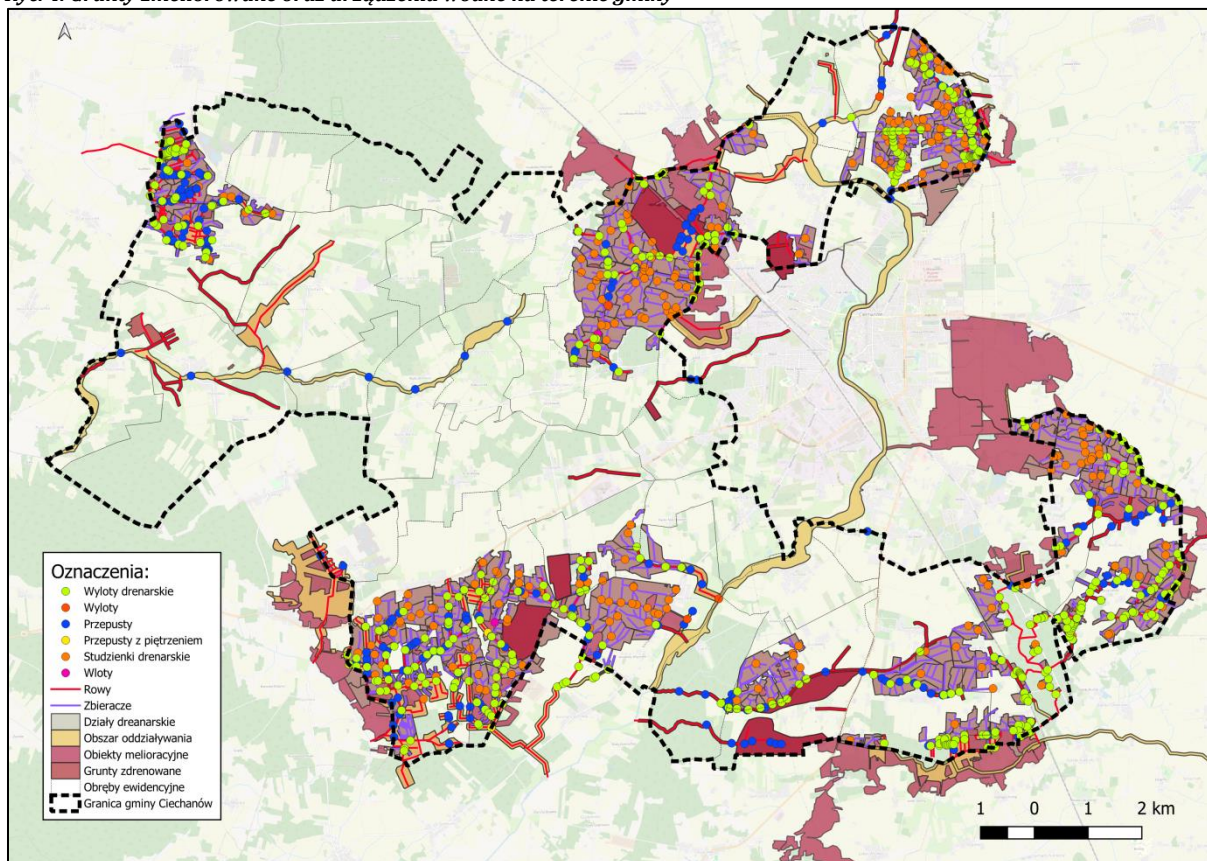
do przepisów odrębnych regulujących sposób ich zagospodarowania. Zazwyczaj wiąże się to z utrzymaniem ww. we właściwym stanie technicznym oraz pozostawienie odpowiedniej rezerwy terenowej pod ich przyszłą konserwację.

Urządzenia melioracyjne występujące na terenie gminy Ciechanów (zewidencjonowane i udostępnione w portalach branżowych) to:

- RŁ-18, RŁ-19 – Dopływ z Gąsek;
- RR-6/1, RR-6 – Dopływ z Baraków Chotumskich;
- RŁ/8b – Dopływ spod Sokołówka;
- RT-1 – Struga;
- RS-11 – Dopływ z Ościśłowa.

Zgodnie z informacjami Zarządu Zlewni ewidencja urządzeń melioracyjnych jest w trakcie aktualizacji. Aktualnie zidentyfikowane tereny zmeliorowane oraz urządzenia wodne zawarto na rycinie poniżej.

Ryc. 4. Grunty zmeliorowane oraz urządzenia wodne na terenie gminy



Źródło: opracowanie własne na podstawie danych PGWWP.

2.6. Tereny zagrożone ruchami masowymi ziemi oraz tereny, na których występują te ruchy

Na obszarze gminy Ciechanów nie występują tereny zagrożone ruchami masowymi, które byłyby wskazane w systemie osłony przeciwosuwiskowej. Nie oznacza to, że w wyniku

działalności antropogenicznej (głównie w przypadku terenów eksploatacji surowców) nie wystąpią tu tereny zagrożone ruchami masowymi. Przed lokalizowaniem inwestycji należy posiłkować się aktualnymi badaniami geologicznymi w celu zapewnienia bezpieczeństwa w tym zakresie.

2.7. Strefy ochronne ujęć wody

Gmina Ciechanów posiada na swoim terenie ujęcia wód podziemnych. Część wsi zaopatrywana jest także z ujęć znajdujących się na terenie miasta Ciechanów. Ich strefy zostały wyznaczone zgodnie z odpowiednimi pozwoleniami wodnoprawnymi. Obowiązuje tu ochrona na podstawie przepisów odrębnych.

Tab. 2. Wykaz ujęć wód w gminie Ciechanów

Nazwa ujęcia podziemnego	Numer studni/liczba studni	Lokalizacja studni	Głębokość studni (m)	Studnia infiltracyjna (TAK/NIE)	Strefa ochronna
Gostkowo i Kalisz - Przedwojowo	1A, 5A, 7A, 8A, 9A, 12B, 14, 15, 16, 18A, 20, 21 (Gostkowo) IV, IA, V, III, II (Kalisz-Przedwojowo) Łącznie 17 studni	ul. Komunalna, Ciechanów oraz Prążewo – gmina Ciechanów	Średnio 50	N	Tak, dla 12 studni przy ul. Gostkowskiej oraz dla 5 studni Kalisz-Przedwojowo
Tysiąclecia	1A,2 (2 studnie)	ul. Tysiąclecia, obr. Szczurzyn, m. Ciechanów, dz. 76/6, 76/8, 76/14	b.d.	N	Strefa bezpośrednia w przypadku obu studni
Gumowo	1-3	Gumowo, gm. Ciechanów, dz. 14/17 obr. 0011	64,2; 71; 66,2	N	bezpśrednia
Sokołówek	1, 2A	Sokołówek, gm. Ciechanów, obr. Mieszki Różki	58,5; 63	N	bezpśrednia
Chotum	1, 2	Chotum, gm. Ciechanów, dz. nr 64/3	38	N	bezpśrednia

Źródło: dane gminne.

2.8. Obszary ochronne zbiorników wód śródlądowych

Zgodnie z art. 141 Ustawy Prawo Wodne Wojewoda, na wniosek Wód Polskich, ustanawia obszar ochronny, w drodze aktu prawa miejscowego, wskazując ograniczenia lub zakazy

dotyczące użytkowania gruntów oraz korzystania z wód na terenie obszaru ochronnego oraz granice tego obszaru. W granicach gminy Ciechanów nie wyznaczono takiego obszaru ochronnego.

2.9. Tereny górnicze i obszary górnicze wraz z filarami ochronnymi

Na terenie gminy odnotowano 26 obszarów górniczych, z czego 13 z nich posiada status aktualnego. Tereny te mogą mieć wyznaczone filary ochronne w celu ograniczenia możliwości uszkodzenia sąsiednich obiektów. W przypadku złoża w Kanigówku ustalono taki filar w planie miejscowym (uchwała IX/61/03 z dnia 21 października 2003 r.). Obowiązuje tu ochrona na podstawie przepisów odrębnych.

2.10. Udokumentowane złoża kopalni, kompleksy podziemnego składowania dwutlenku węgla i podziemne bezzbiornikowe magazyny substancji

Na terenie gminy Ciechanów występują udokumentowane złoża kopalni, które wyszczególniono w poniższej tabeli.

Tab. 3. Udokumentowane złoża kopalni na terenie gminy Ciechanów

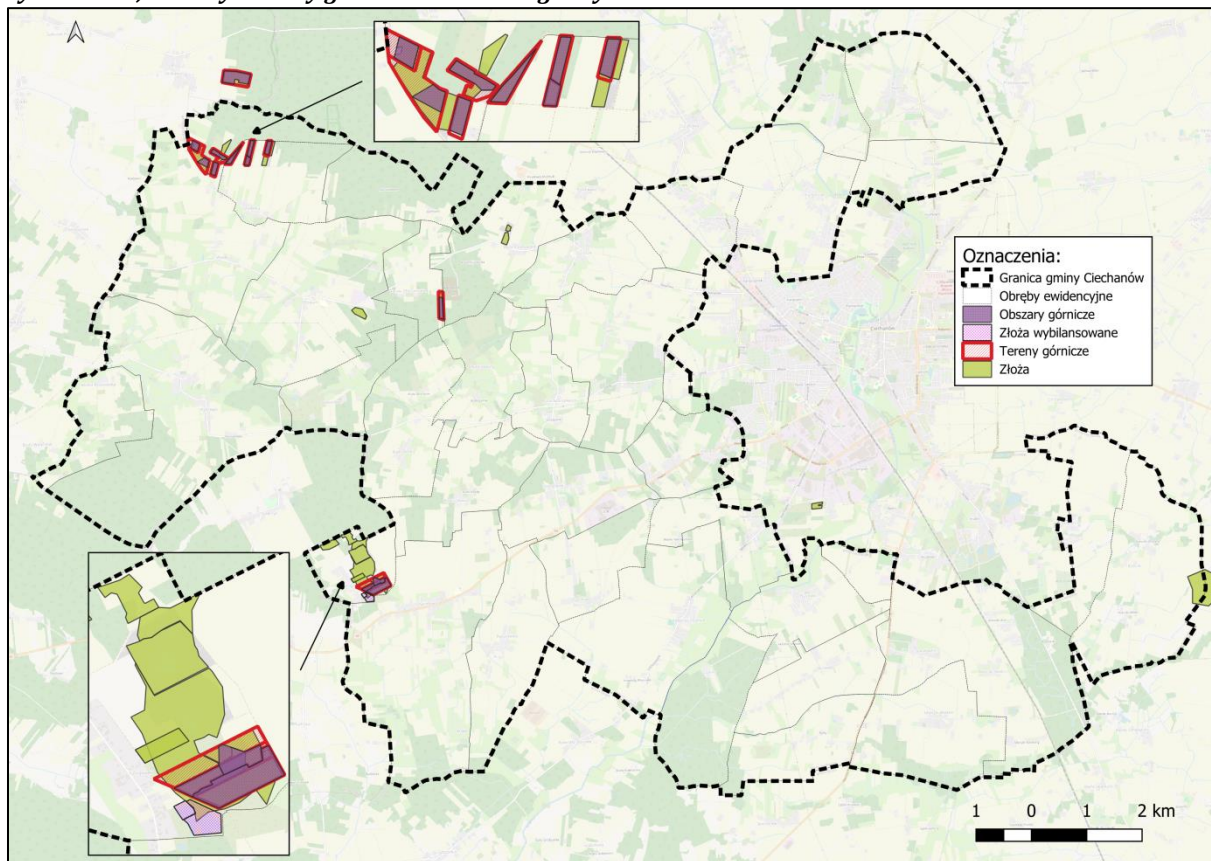
Lp.	Kod (ID)	Nazwa Złoża	Kopalina	Status	Pow.
1.	KN 7616	Baraki Chotumskie	Piaski i żwiry	Eksploatacja zaniechana	2,93 ha
2.	KN 5087	Chotum	Piaski i żwiry	złoże rozpoznane szczegółowo	3,04 ha
3.	KN 5096	Kanigówek	Piaski i żwiry	Eksploatacja zaniechana	22,51 ha
4.	KN 10891	Kanigówek 2	Piaski i żwiry	złoże eksploatowane okresowo	7,68 ha
5.	KN 2805	Kanigówek I	Piaski i żwiry	złoże rozpoznane szczegółowo	6,58 ha
6.	KN 7315	Kanigówek III		złoże skreślone	
7.	KN 9718	Kanigówek IV		złoże skreślone	
8.	KN 21403	Kanigówek IX	Piaski i żwiry	złoże rozpoznane szczegółowo	1,86 ha
9.	KN 11327	Kanigówek V	Piaski i żwiry	Eksploatacja zaniechana	1,75 ha
10.	KN 15448	Kanigówek VI	Piaski i żwiry	złoże eksploatowane okresowo	1,59 ha
11.	KN 19568	Kanigówek VII	Piaski i żwiry	złoże zagospodarowane	4,86 ha
12.	KN 20661	Kanigówek VIII	Piaski i żwiry	złoże rozpoznane szczegółowo	1,86 ha
13.	KN 2780	Kanigówek (zarej.)		złoże skreślone	
14.	KN 5488	Modełka	Piaski i żwiry	Eksploatacja zaniechana	1,18 ha

15.	KN 16203	Modełka II	Piaski i żwiry	złóże eksploatowane okresowo	1.88 ha
16.	KN 17142	Modełka III	Piaski i żwiry	złóże zagospodarowane	1.99 ha
17.	KN 17143	Modełka IV	Piaski i żwiry	złóże zagospodarowane	1.99 ha
18.	KN 19266	Modełka V	Piaski i żwiry	złóże rozpoznane szczegółowo	1,70 ha
19.	KN 19267	Modełka VI	Piaski i żwiry	złóże zagospodarowane	0.99 ha
20.	KN 7816	Modła	Piaski i żwiry	Eksploatacja zaniechana	1.79 ha
21.	KN 10193	Modła II	Piaski i żwiry	złóże zagospodarowane	7.26 ha
22.	KN 15585	Modła III	Piaski i żwiry	złóże zagospodarowane	2.47 ha
23.	KN 15724	Modła IV	Piaski i żwiry	Eksploatacja zaniechana	2 ha
24.	KN 16120	Modła V	Piaski i żwiry	Eksploatacja zaniechana	1.98 ha
25.	KN 17361	Modła VI	Piaski i żwiry	złóże zagospodarowane	1.99 ha
26.	IB 1983	Nasierowo	Surowce ilaste ceramiki budowlanej	Eksploatacja zaniechana	87.20 ha
27.	KN 5489	Wola Pawłowska	Piaski i żwiry	Eksploatacja zaniechana	0.75 ha
28.	KN 14448	Wola Pawłowska II	Piaski i żwiry	Eksploatacja zaniechana	1.99 ha

Źródło: Opracowanie własne na podstawie danych PIG

Zagospodarowanie tych terenów winno odbywać się w oparciu o przepisy odrębne oraz stosowne decyzje dotyczące ich eksploatacji. Na terenie gminy nie znajdują się zbiorniki do składowania dwutlenku węgla, gazu (w tym kawernowe) lub innych substancji.

Ryc. 5. Złóża, obszary i tereny górnicze na terenie gminy Ciechanów



Źródło: Opracowanie własne na podstawie danych PIG.

2.11. Obszary uzdrowisk oraz obszary ochrony uzdrowiskowej

Gmina nie posiada statusu gminy uzdrowiskowej ani nie znajdują się tu obiekty bądź miejsca oferujące funkcje/usługi o charakterze uzdrowiskowym.

2.12. Zabytki objęte formami ochrony, o których mowa w ustawie z dnia 23 lipca 2003 r. o ochronie zabytków i opiece nad zabytkami, lub ujęte w wojewódzkiej lub gminnej ewidencji zabytków oraz dobra kultury współczesnej

Formami ochrony prawnej zabytków, zgodnie z art. 7 ustawy o ochronie zabytków i opiece nad zabytkami są:

- wpis do rejestru zabytków;
- wpis na Listę Skarbów Dziedzictwa;
- uznanie za pomnik historii;
- utworzenie parku kulturowego;
- ustalenia ochrony w miejscowym planie zagospodarowania przestrzennego albo w decyzji o ustaleniu lokalizacji inwestycji celu publicznego, decyzji o warunkach zabudowy, decyzji

o zezwoleniu na realizację inwestycji drogowej, decyzji o ustaleniu lokalizacji linii kolejowej lub decyzji o zezwoleniu na realizację inwestycji w zakresie lotniska użytku publicznego.

Obowiązują tu przepisy odrębne warunkujące ich ochronę. Poniżej przedstawiono zestawienie obiektów dziedzictwa kulturowego, które znajdują się na terenie gminy.

Tab. 4. Obiekty zabytkowe na terenie gminy Ciechanów

Lp.	Nazwa	Czas powstania	Funkcja	Gmina	Miejscowość	Ulica	Numer
1.	dom nr 11	1900 r.	chałupa	Ciechanów	Ropele		11
2.	dom nr 13	lata 20. XX w.	chałupa	Ciechanów	Ropele		13
3.	dom nr 15	1912 r.	chałupa	Ciechanów	Ropele		15
4.	dom nr 17	1886 r.	chałupa	Ciechanów	Ropele		17
5.	drewutnia 2	1900 r.	stodoła	Ciechanów	Rutki-Głowice		12
6.	stodoła	od 1900 r.	stodoła	Ciechanów	Rutki-Głowice		12
7.	drewutnia 1	data nieznana	stodoła	Ciechanów	Rutki-Głowice		12
8.	dom	1880 r.	chałupa	Ciechanów	Rutki-Głowice		12
9.	dom nr 13	1910 r.	chałupa	Ciechanów	Rutki-Głowice		13
10.	dom nr 15	1920 r.	chałupa	Ciechanów	Rutki-Głowice		15
11.	dom nr 1	1910 r.	chałupa	Ciechanów	Rutki-Marszewice		1
12.	dom nr 2	1900 r.	chałupa	Ciechanów	Rutki-Marszewice		2
13.	dwór	1. poł. XIX w.	dwór	Ciechanów	Rydzewo		28b
14.	park dworski	2. poł. XIX w.	ogród	Ciechanów	Rydzewo		
15.	wiatrak kozłak	XIX - XX w.	wiatrak	Ciechanów	Rydzewo		
16.	dom nr 13	2. poł. XIX w.	budynek mieszkalny	Ciechanów	Rzeczki		13
17.	chlew	1900 r.	chlew	Ciechanów	Rzeczki		
18.	budynek gospodarczy	1900 r.	budynek gospodarczy	Ciechanów	Rzeczki		
19.	budynek gospodarczy nr 9	1910 r.	budynek gospodarczy	Ciechanów	Rzeczki		
20.	dom nr 12	1914 r.	chałupa	Ciechanów	Rzeczki		
21.	dom	od 1900 r.	chałupa	Ciechanów	Rzeczki		
22.	dom	1904 r.	budynek mieszkalny	Ciechanów	Rzeczki		
23.	obora, chlew, stajnia	1917 r.	obora	Ciechanów	Rzeczki		
24.	szkoła, ob. dom	1927 r.	szkoła	Ciechanów	Sokołówek	Parkowa	1
25.	park dworski	XIX w.	ogród	Ciechanów	Sokołówek		
26.	dworek	1929 r.	dwór	Ciechanów	Ujazdowo		23
27.	park	data nieznana	park	Ciechanów	Ujazdowo		23
28.	dworek	1870 - 1880	dwór	Ciechanów	Ujazdówek		28
29.	pozostałości parku dworskiego	przełom XIX/XX w.	ogród	Ciechanów	Ujazdówek		
30.	dom nr 18	1890 r.	budynek mieszkalny	Ciechanów	Chotum		18
31.	dom nr 24	1900 r.	budynek mieszkalny	Ciechanów	Chotum		24
32.	kościół fil. pw. Matki Boskiej Częstochowskiej	1715 r.	kaplica	Ciechanów	Chotum		68B

	d. kaplica dworska						
33.	wiatrak	XIX w.	wiatrak	Ciechanów	Chotum		
34.	dom dróżnika kolejowego	1960 r.	budynek mieszkalny	Ciechanów	Chruszczewo		
35.	chałupa	XIX w.	chałupa	Ciechanów	Gąski		
36.	dom	1900 r.	budynek mieszkalny	Ciechanów	Gorysze		
37.	szkoła	1928 r.	szkoła	Ciechanów	Grędzice		
38.	wiatrak	XIX w.	wiatrak	Ciechanów	Gumowo		
39.	dom nr 4	1880 r.	budynek mieszkalny	Ciechanów	Kargoszyn	Kargoszyńska	58
40.	dom mieszkalny nr 17	1. poł. XIX w.	budynek mieszkalny	Ciechanów	Kargoszyn	Rzeczna	17
41.	dom (chałupa)	1920 r.	chałupa	Ciechanów	Kargoszyn	Rzeczna	2
42.	dom nr 20	1930 r.	budynek mieszkalny	Ciechanów	Kargoszyn	Rzeczna	21
43.	kuźnia	1910 r.	kuźnia	Ciechanów	Kargoszyn		
44.	dom nr 5	1870 r.	budynek mieszkalny	Ciechanów	Kargoszyn		
45.	stodoła nr 24	lata 30. XX w.	stodoła	Ciechanów	Kargoszyn		
46.	wozownia	XIX w.	wozownia	Ciechanów	Kargoszyn		
47.	spichlerz	pocz. XX w.	spichlerz (folwarczny/chtopski)	Ciechanów	Kargoszyn		
48.	dom	lata 20. XX w.	chałupa	Ciechanów	Kargoszyn		
49.	stodoła	1920 r.	stodoła	Ciechanów	Kargoszyn		
50.	dom	pocz. XX w.	budynek mieszkalny	Ciechanów	Kargoszyn		
51.	stodoła	od 1930 r.	stodoła	Ciechanów	Kargoszyn		
52.	dom	pocz. XX w.	budynek mieszkalny	Ciechanów	Kargoszyn		
53.	spichlerz z wozownią	pocz. XX w.	spichlerz (folwarczny/chtopski)	Ciechanów	Kargoszyn		
54.	dwór, ob. leśniczówka	1880 r.	dwór	Ciechanów	Mieszki-Różki		1
55.	park dworski	2. poł. XIX w.	ogród	Ciechanów	Mieszki-Różki		1
56.	chałupa	XIX w.	budynek mieszkalny	Ciechanów	Mieszki Wielkie		
57.	dom nr 33	1910 r.	budynek mieszkalny	Ciechanów	Niechodzin		
58.	dom nr 12	1900 r.	chałupa	Ciechanów	Niechodzin		
59.	park dworski	data nieznana	ogród	Ciechanów	Niestum		
60.	Dom Ludowy, ob. mieszkalny	1930 - 1935	dom kultury	Ciechanów	Nużewko		3
61.	dwór	4. ćw. XIX w.	dwór	Ciechanów	Nużewo		40C
62.	park dworski	2. poł. XIX w.	ogród	Ciechanów	Nużewo		40C

Źródło: NID.

Ponadto na terenie gminy występują stanowiska archeologiczne, które zgodnie z przepisami dotyczącymi zabytków podlegają odrębnej ochronie. Gmina Ciechanów jest w trakcie opracowywania Gminnej Ewidencji Zabytków.

Szczegółowy, aktualizowany wykaz obiektów ujętych w ewidencji zawarty jest odpowiednio w wojewódzkiej i gminnej ewidencji zabytków. Ewidencja zabytków niewpisanych do rejestru zabytków jest zbiorem otwartym i podlega okresowej aktualizacji i zmianom.

Plan ogólny w swoim założeniu może wyznaczać różne przeznaczenia na terenach, gdzie odnotowano istnienie obiektów zabytkowych i stanowisk archeologicznych. Nie oznacza to automatycznej ingerencji w ich tkankę – podobnie jak w przypadku studium uwarunkowań i kierunków zagospodarowania przestrzennego wyznaczone przeznaczenia wymagają późniejszego uściślenia na etapie sporządzanych planów miejscowych, gdzie obiekty takie zostaną bezpośrednio wskazane wraz z zasadami potencjalnego zagospodarowania i ochrony.

2.13. Obszary pomników zagłady i ich strefy ochronne

Na terenie gminy nie występują pomniki zagłady oraz ich strefy ochronne.

2.14. Tereny zamknięte i ich strefy ochronne

Na obszarze gminy Ciechanów występuje teren zamknięty zastrzeżony ze względu na obronność i bezpieczeństwo państwa, na którym usytuowana jest zelektryfikowana linia kolejowa nr 9 relacji Warszawa Wschodnia Osobowa – Gdańsk Główny. Biegnie ona przez takie obręby ewidencyjne jak: Chruszczewo i obejmuje działki ewidencyjne o numerach 94/2 i 94/3 (o łącznej powierzchni 9,2108 ha) oraz Mieszki Różki i obejmuje działkę ewidencyjną o nr 51 o powierzchni 15,1203 ha.

Tab. 5. Zestawienie terenów zamkniętych na terenie gminy Ciechanów

Lp.	adres	Działka ewidencyjna	powierzchnia	identyfikator działki
1	5 Chruszczewo	94/2	8,9433	140202_2.0005.94/2
2	5 Chruszczewo	94/3	0,2675	140202_2.0005.94/3
3	17 Mieszki Różki	51	15,1203	140202_2.0017.51

Źródło: Ministerstwo Infrastruktury.

Strefy ochronne od linii kolejowych wskazane są w odpowiednich przepisach odrębnych, a w celu uniknięcia niedogodności w wyniku potencjalnych drgań lub hałasu zabudowę należy sytuować w odpowiedniej odległości od tych obszarów.

2.15. Obszary ograniczonego użytkowania

Na terenie gminy nie wskazuje się obszarów ograniczonego użytkowania w myśl ustawy z dn. 27 kwietnia 2001 r. Prawo ochrony środowiska (nie jest prowadzony rejestr publiczny). Jeżeli odpowiednia dokumentacja wykaże konieczność wyznaczenia takich obszarów ze względu na możliwość niedotrzymania standardów środowiskowych w przypadku konkretnych inwestycji czy obiektów istniejących, należy rozważyć wyznaczenie takich stref, aby zminimalizować ryzyko konfliktów społecznych. Powyższe może zaistnieć również w przypadku lokalizacji cmentarzy, w tym także tych formalnie niezamkniętych. Obszary ograniczonego

użytkowania obwarowane są przepisami odrębnymi i mogą zostać uszczegółowione w miejscowych planach zagospodarowania przestrzennego.

Obszary ograniczonego użytkowania (art. 13b: pkt 3 lit. m, pkt. 4 ustawy o planowaniu i zagospodarowaniu przestrzennym): Wzdłuż przebiegu istniejących i planowanych linii elektroenergetycznych będących częścią sieci dystrybucyjnej energii elektrycznej WN, SN, nn należy uwzględnić pasy technologiczne (pasy ochrony funkcyjnej) w obrębie tychże linii, przeznaczone pod realizację inwestycji celu publicznego związanego z budową rozbudową, przebudową nadbudową odbudową i remontem lub utrzymaniem linii elektroenergetycznych z ograniczeniami w zabudowie i zagospodarowaniu terenu, wynikającymi z przepisów odrębnych.

2.16. Obszary wymagające przekształceń, rehabilitacji, rekultywacji lub remediacji

Na terenie gminy przekształceń i rehabilitacji wymagają pojedyncze obiekty zabudowy mieszkaniowej o dysharmonijnych formach architektury (gabaryty, bryły, kształty dachów, kolorystyka) poprzez stopniowe dostosowania ich do lokalnego krajobrazu. Nie jest to proces szybki, gdyż wiąże się zazwyczaj z ingerencją w strukturę władania obiektem oraz z późniejszymi nakładami finansowymi. Na terenie gminy nie jest prowadzony wykaz ww. obiektów.

Rekultywacja terenów wyrobisk winna być zasadą w gospodarce surowcami naturalnymi na obszarze gminy. Są to obszary, które będą wymagały lub wymagają rekultywacji. Realizacja powyższego następuje w oparciu o przepisy odrębne.

2.17. Obszary zdegradowane i obszary rewitalizacji

Obszary zdegradowane i obszary rewitalizacji zostały wyznaczone na podstawie uchwały Rady Gminy Ciechanów Nr XVIII/86/16 z dnia 28 września 2016 r. Obszary, na których zdiagnozowana została wzmożona koncentracja negatywnych zjawisk to sołectwa: Baby, Chotum, Grędzice, Kanigówek, Ropele, Rydzewo, Rzeczeki, Sokołówek, Wola Pawłowska, Wólka Rydzewska. W związku z natężeniem występowania negatywnych zjawisk w wielu sołectwach na terenie Gminy, zdecydowano o objęciu obszarem zdegradowanym całej Gminy Ciechanów. Przedmiotowy obszar stanowi podstawę do wyznaczenia obszaru rewitalizacji.

Na podstawie diagnozy stanu obecnego Gminy Ciechanów, analizy czynników i zjawisk kryzysowych występujących na przedmiotowym obszarze oraz wyznaczonego obszaru zdegradowanego dokonano wyboru obszarów, które zostaną poddane rewitalizacji. Tereny, które zostaną poddane rewitalizacji na terenie Gminy Ciechanów to: sołectwo Rydzewo, sołectwo Wola Pawłowska, sołectwo Sokołówek.

Nadrzędnym celem Gminnego Programu Rewitalizacji dla Gminy Ciechanów jest wyprowadzenie obszarów zdegradowanych, objętych rewitalizacją ze stanu kryzysowego poprzez eliminację zjawisk wpływających na ich degradację. Rewitalizacja w sposób kompleksowy przyczyni się do naprawy sytuacji w Gminie Ciechanów w sferze społecznej, gospodarczej, środowiskowej, przestrzenno-funkcjonalnej i technicznej - szczególnie na obszarach objętych działaniami rewitalizacyjnymi.

2.18. Obszary ciche w aglomeracji oraz obszary ciche poza aglomeracją

Na terenie gminy nie ustanowiono stref cichych w aglomeracji ani poza nią. Przyjmuje się, że normy akustyczne winny być zgodne z typem zabudowy. Ponadto nie znajdują się tu obszary sanatoryjne i uzdrowiskowe, gdzie można wprowadzić odpowiednie ograniczenia natężenia hałasu.

2.19. Grunty rolne stanowiące użytki rolne klas I-III oraz grunty leśne

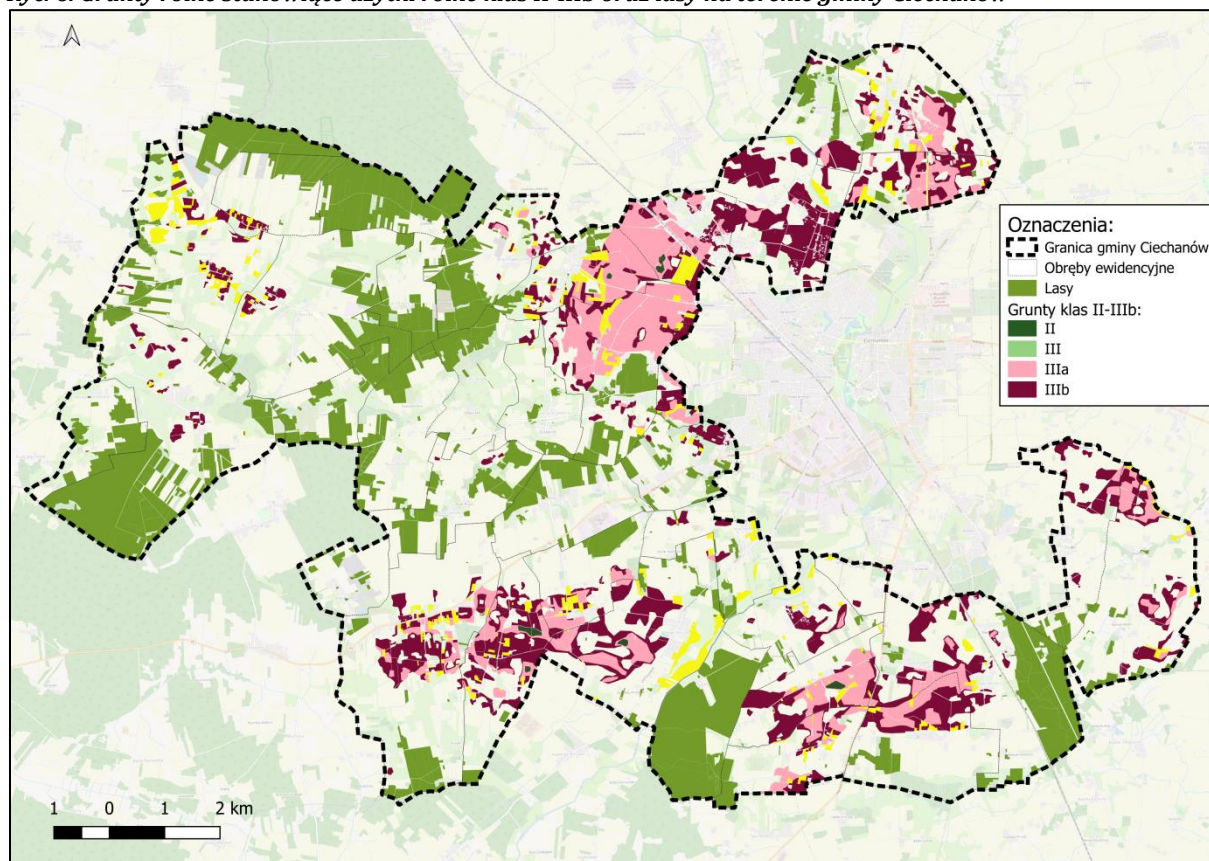
Na terenie gminy występują grunty rolne stanowiące użytki najwyższych klas bonitacyjnych. Obowiązuje ich ochrona zgodnie z przepisami odrębnymi. W przypadku, gdy plan ogólny zakłada, że na takim użytku może powstać zabudowa nie oznacza to bezpośrednio możliwości realizacji inwestycji. W takim przypadku konieczne jest sporządzenie planu miejscowego, który po uzyskaniu opinii właściwych organów, przeznaczy takie użytki na cele nierolnicze.

Lasy na terenie gminy są bardzo rozproszone i zajmują nieco ponad 18% całej powierzchni gminy. Dominującym zbiorowiskiem leśnym jest grąd subkontynentalny. Miejscami w dolinach rzecznych i na terenach podmokłych zachowały się fragmenty olsów i olsów jesionowych.

Większe kompleksy leśne występują w części zachodniej, z których najcenniejsze to uroczysko Ościsłowo oraz uroczysko Krubin Bardonki. Pozostałe powierzchnie lasów są w dużym rozdrobnieniu.

Część gruntów leśnych na terenie gminy została zaliczona do lasów glebochronnych, wodochronnych i ochronnych miast.

Ryc. 6. Grunty rolne stanowiące użytki rolne klas II-IIIb oraz lasy na terenie gminy Ciechanów



Źródło: Opracowanie własne na podstawie danych EGiB oraz BDOT 10k.

2.20. Zakłady o zwiększonym i dużym ryzyku wystąpienia poważnej awarii przemysłowej

Na terenie gminy Ciechanów nie odnotowano istnienia zakładów zakwalifikowanych, jako potencjalnie zagrożonych poważną awarią przemysłową (zakłady o dużym ryzyku - ZDR, zakłady o zwiększonym ryzyku - ZZR, zakłady pozostałe - PSPA; w oparciu o Rozporządzenie Ministra Rozwoju z dnia 29 stycznia 2016 r. w sprawie rodzajów i ilości znajdujących się w zakładzie substancji niebezpiecznych, decydujących o zaliczeniu zakładu do zakładu o zwiększonym lub dużym ryzyku wystąpienia poważnej awarii przemysłowej). Jednakże występujące w obszarze gminy zakłady produkcyjne są narażone, jak każdy zakład tego typu, na wystąpienie zdarzeń losowych, mogących powodować np. pożary, wycieki, emisje, eksplozje itp. Ponadto w obszarze gminy zagrożenie wystąpieniem awarii jest związane z funkcjonowaniem wrażliwej sieci infrastruktury, zwłaszcza sieci gazowej oraz ponadlokalnych szlaków komunikacyjnych (drogi tranzytowe oraz sieci trakcyjne), jako potencjalne trasy przewozu substancji niebezpiecznych.

2.21. Obszary pasa nadbrzeżnego, w tym w szczególności pasa technicznego

Teren gminy oddalony jest znacznie od najbliższych stref technicznych pasa nadbrzeżnego związku z tym odstępuje się od analizy ww. w kontekście uwarunkowań przestrzennych.

2.22. Rozmieszczenie istniejących i planowanych obiektów infrastruktury społecznej, transportowej i technicznej wraz z obowiązującymi dla nich ograniczeniami w zagospodarowaniu

Na terenie gminy Ciechanów funkcjonują następujące jednostki oświatowe (szkoły podstawowe publiczne):

- Publiczna Szkoła Podstawowa w Chotumiu;
- Publiczna Szkoła Podstawowa im. 11 Pułku Ułanów Legionowych w Gumowie;

Gmina prowadzi również ewidencję szkół i placówek niepublicznych:

- Stowarzyszenie na Rzecz Edukacji „Dzieci naszym dobrem” w Goryszach, które powołało Niepubliczną Szkołę Podstawową w Goryszach,
- Przedszkole Niepubliczne „Piotruś Pan” w Kargoszynie,
- Przedszkole Niepubliczne „Akademia Małego Smerfa” w Kargoszynie
- Mini Żłobek „KINDERO” w Kargoszynie (30 dzieci objętych opieką);

Należy podkreślić bliskie położenie Miasta Ciechanów z rozbudowaną infrastrukturą społeczną. Znaczna część mieszkańców gminy Ciechanów uczęszcza do szkół, przedszkoli, żłobków usytuowanych na terenie miasta.

Zaplecze sportowe zwykle towarzyszy budynkom szkolnym, dodatkowo na terenie gminy zlokalizowane jest boisko znajdujące się w miejscowości Kownaty Żędowe na działce o pow. ok. 5 ha.

Dodatkowo na terenie gminy zlokalizowane są następujące obiekty kulturalno-społeczne:

Tab. 6. Zestawienie świetlic gminnych na terenie gminy Ciechanów

Lp.	Typ	Adres	Nr. Dz. Ew.	Pow. bud. (m ²)	Pow. dz (m ²)
1.	Świetlica	Sokołówek ul. Parkowa 6	179/4	117,8	4638
2.	Świetlica	Nużewko 3	7/2	189,9	2498
3.	Świetlica	Niechodzin, ul. Główna 2	104	150,0	5124
4.	Świetlica	Chruszczewo, ul. Młynarska 24	182	192,0	1009
5.	Świetlica	Prążewo	28/1,9/6	54,0	
6.	Świetlica / Remiza	Rydzewo 22	211/1	198,0	3002
7.	Świetlica	Ujazdówek 30	85	235,0	4515
8.	Świetlica	Ujazdowo	180	97,5	995
9.	Świetlica	Kownaty Żędowe, ul. Ciechanowska 44	113	252,0	9905
10.	Świetlica	Chotum 28	131	120,0	995
11.	Świetlica	Rutki Marszewice 20	40/7	159,0	434

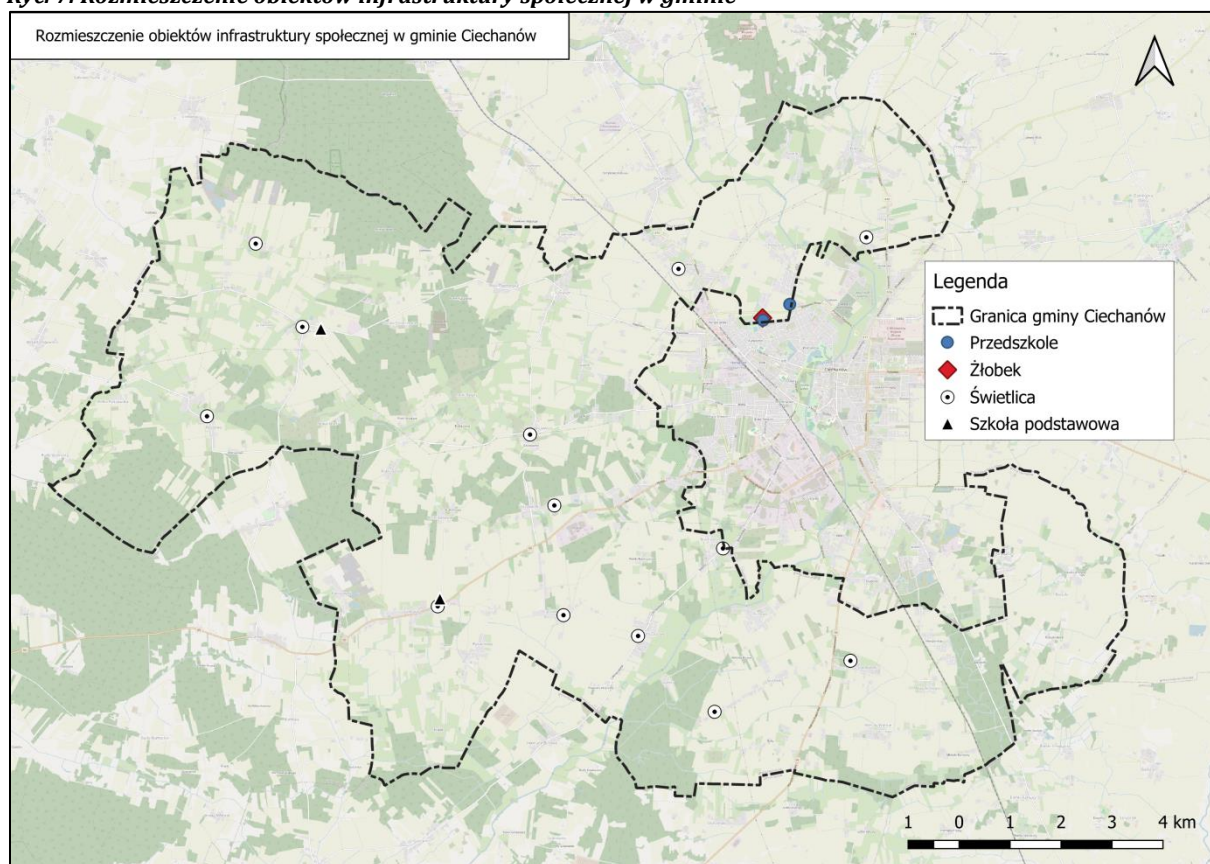
12.	Świetlica	Modełka 15	86	195,0	413
13.	Dom Seniora	Gumowo	329/1	302,0	796

Źródło: Dane gminne.

Podstawową opiekę zdrowotną mieszkańcom gminy zapewniają publiczne i niepubliczne placówki ochrony zdrowia zlokalizowane głównie w Ciechanowie. Świadczenia z zakresu opieki zdrowotnej realizowane są również w pobliskim Ciechanowie przez poradnie specjalistyczne w niepublicznych i publicznych zakładach opieki zdrowotnej oraz w Specjalistycznym Szpitalu Wojewódzkim.

Na terenie gminy Ciechanów nie wyznaczono cmentarzy. Na dzień sporządzania niniejszego opracowania brak jest także informacji na temat projektowanych terenów pochówku.

Ryc. 7. Rozmieszczenie obiektów infrastruktury społecznej w gminie



Źródło: Opracowanie własne na podstawie danych gminnych.

Infrastruktura transportowa

Na korzystną infrastrukturę transportu drogowego w gminie Ciechanów wpływają drogi krajowe, wojewódzkie, powiatowe i gminne.

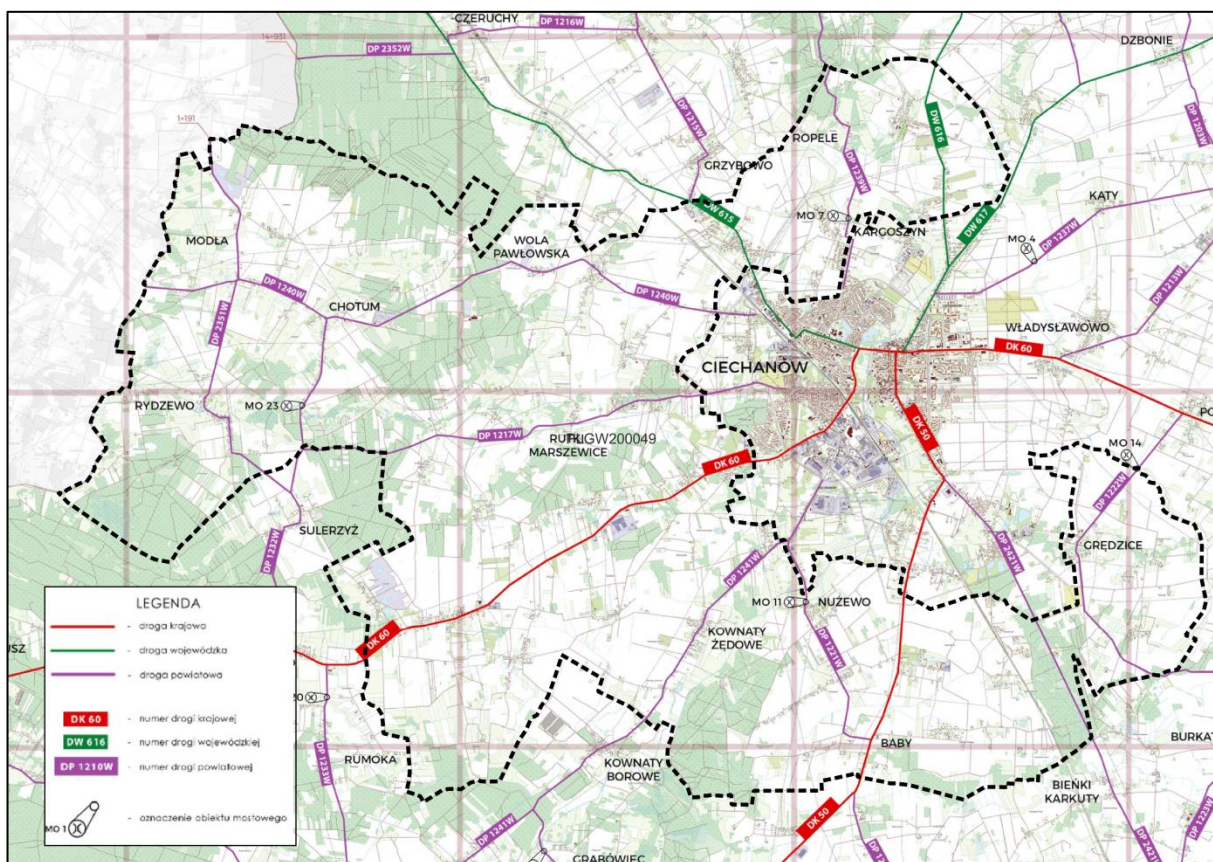
Przez teren gminy przebiegają drogi:

- krajowe: nr 50 i nr 60, o łącznej długości około 13,4 0km,

- wojewódzkie: nr 615, 616, 617, o łącznej długości około 5,30 km,
- powiatowe o łącznej długości około 50,10 km,
- gminne o łącznej długości około 136,90 km.

Przez teren gminy przebiega również magistrala kolejowa E 65 Gdynia–Warszawa–Zawiercie–Katowice–Zebrzydowice należąca do VI Europejskiego Korytarza Transportowego. Najbliższa stacja kolejowa znajduje się w Ciechanowie. Krajowe i regionalne szlaki komunikacyjne uzupełniają w gminie sieć dróg powiatowych liczącą 47,50 km a także drogi gminne o łącznej długości 134,8 km (oprócz tego jest jeszcze na obszarze gminy ponad 100 km dróg wewnętrznych).

Ryc. 8. Schemat sieci drogowej na terenie gminy Ciechanów



Źródło: Opracowanie na podstawie danych PZD w Ciechanowie.

Obszar gminy należy ogólnie do dobrze wyposażonych komunikacyjnie. Wskaźnik gęstości dróg publicznych o nawierzchni utwardzonej wynosi nieco ponad 1,2 km na km². Ogółem na terenie gminy znajduje się nieco ponad 176 km dróg publicznych. Najbardziej wykorzystywane odcinki dróg gminnych, stanowiące ważne elementy systemowych powiązań z drogami krajowymi, wojewódzkimi oraz powiatowymi, są sukcesywnie przebudowywane. Na sieci dróg gminnych znajdują się trzy obiekty mostowe, niektóre z nich muszą być

remontowane lub przebudowane. Większość dróg gminnych nie spełnia pełnych wymogów technicznych, lecz są one stale modernizowane i dostosowywane do przepisów odrębnych.

W uwarunkowaniach przestrzennych Gminy Ciechanów istotne znaczenie ma planowana realizacja obwodnicy Ciechanowa w ciągu drogi krajowej nr 60, stanowiącej inwestycję celu publicznego o znaczeniu ponadlokalnym. Przedsięwzięcie to jest projektowane jako południowe obejście miasta Ciechanowa i swoim zasięgiem obejmuje również tereny gminy wiejskiej Ciechanów. Z uwagi na trwający etap prac przygotowawczych i procedur środowiskowych, ostateczny przebieg drogi nie został jeszcze definitywnie przesądzony. Ze względu na przewidywany wzrost dostępności transportowej terenów położonych w jej sąsiedztwie, a także spodziewaną koncentrację ruchu i funkcji obsługujących układ komunikacyjny, zasadne jest wyznaczenie w rejonie planowanego przebiegu drogi obszarów predysponowanych do rozwoju funkcji usługowych, gospodarczych oraz magazynowych. Kierunek ten odpowiada potrzebie tworzenia zaplecza rozwojowego gminy, wzmacniania lokalnej bazy ekonomicznej oraz wykorzystania potencjału terenów dobrze skomunikowanych z układem ponadlokalnym.

Infrastruktura techniczna

Gmina Ciechanów posiada infrastrukturę przystosowaną do przesyłu gazu, a składa się na nią (dane GUS za rok 2023):

- gazociąg średniego ciśnienia o łącznej długości 87676 m;
- przyłącza gazowe do odbiorców indywidualnych w liczbie 592, z czego 555 poprowadzono do budynków mieszkalnych.

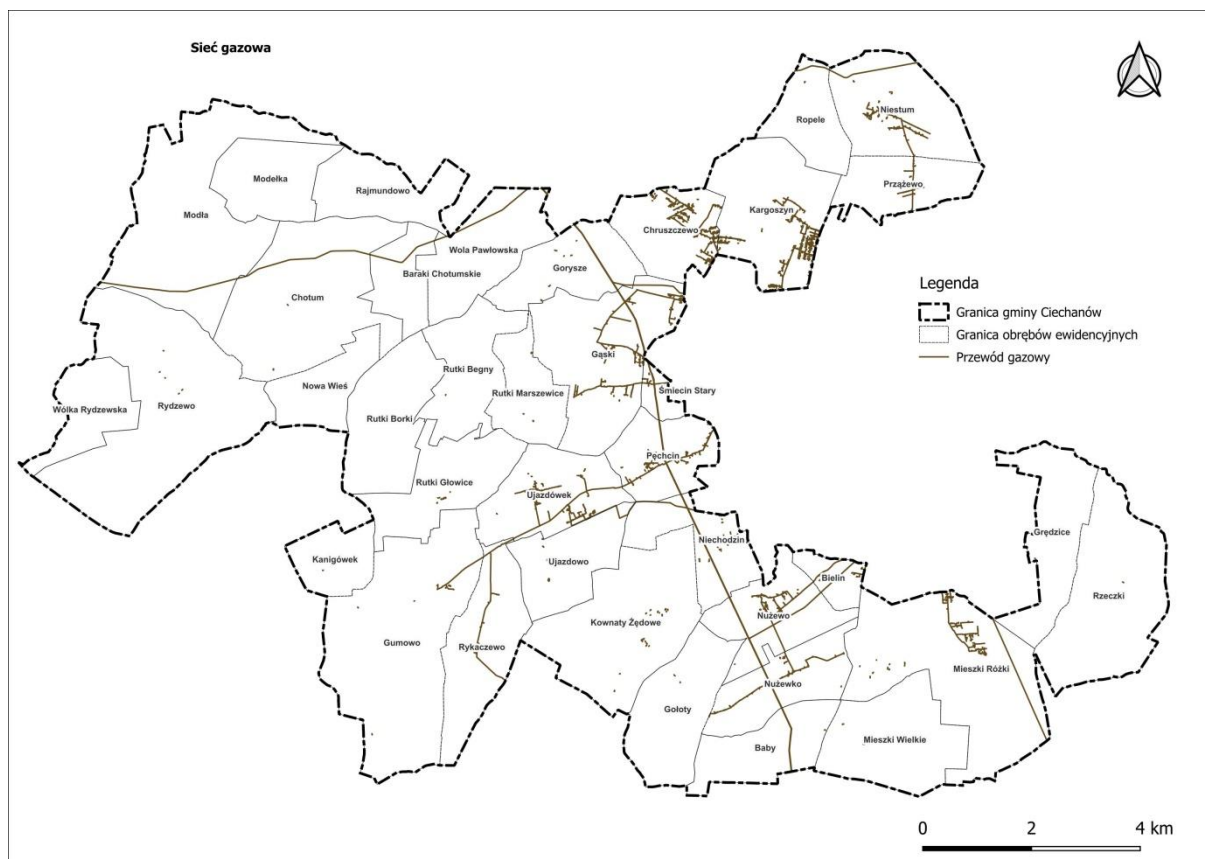
Według operatora sieci – Polska Spółka Gazownictwa gazyfikacja terenu gminy wynosi 66,63%. Zarządca sieci wyznacza wzdłuż nitki zasilającej strefę kontrolowaną o szerokości zależnej od maksymalnego ciśnienia roboczego – zgodnie z przepisami odrębnymi. Strefa ta umożliwia serwis sieci oraz zapewnia bezpieczeństwo jej użytkowania. Nie dopuszcza się realizacji obiektów budowlanych w ww. strefie. Sieci, w tym gazowe, a także ich realizacja i rozbudowa obwarowane są szeregiem przepisów odrębnych, których zastosowanie będzie miało w przypadku realizacji nowego zainwestowania w jej bezpośrednim sąsiedztwie. Wszelkie prace w strefach kontrolowanych mogą być prowadzone tylko po wcześniejszym uzgodnieniu sposobu ich wykonania z Operatorem Gazociągów Przesyłowych GAZ-SYSTEM S.A. Oddział w Rembelszczyźnie.

Występowanie sieci gazowej w najbliższym otoczeniu planu wpływa pozytywnie na środowisko oraz komfort życia mieszkańców, ponieważ gwarantuje dostęp do medium

grzewczego o niskiej emisyjności zanieczyszczeń do powietrza atmosferycznego (zwłaszcza przy jednoczesnej likwidacji systemów grzewczych opartych na paliwa stałe – węgiel, drewno).

Przez teren gminy Ciechanów przebiegają trasy poniższych gazociągów wysokiego ciśnienia należących do GAZ-SYSTEM: — Gazociąg DN 400 MOP 5,5 MPa relacji Płońsk - Uniszki Zawadzkie; — Gazociąg DN 200 MOP 5,0 MPa relacji Płońsk - Uniszki Zawadzkie; — Gazociąg DN 100 MOP 5,0 MPa zasilający stację gazową Ciechanów ul. Kasprzaka; — Gazociąg DN 150 MOP 5,5 MPa zasilający stację gazową Ciechanów ul. Kwiatowa; — Gazociąg tranzytowy DNI 400 MOP 8,4 MPa Jamał - Europa wraz ze światłowodem.

Ryc. 9. Sieć gazowa na terenie gminy Ciechanów



Źródło: Opracowanie własne na podstawie danych Starostwa Powiatowego w Ciechanowie.

Zaopatrzenie gminy w energię elektryczną z krajowego systemu elektroenergetycznego oraz źródeł odnawialnych odbywa się za pomocą zlokalizowanych na terenie gminy linii energetycznych 110 kV (WN), stacji WN/SN (GPZ), sieć linii napowietrznych i kablowych SN oraz stacji transformatorowych SN/nn i sieci linii napowietrznych i kablowych niskiego napięcia nn. przy uwzględnieniu:

1. Zasilanie odbiorców odbywa się z planowanej, budowanej, przebudowywanej, remontowanej lub istniejącej infrastruktury technicznej elektroenergetycznej WN, SN i nn. na podstawie warunków przyłączenia określonych przez Energa-Operator S.A. oraz Energa-Operator S.A. Oddział w Płocku, z istniejącej bądź projektowanej sieci elektroenergetycznej w oparciu o przepisy odrębne.

2. Wzdłuż przebiegu istniejących i planowanych linii elektroenergetycznych będących częścią sieci dystrybucyjnej energii elektrycznej uwzględnić pasy technologiczne (pasy ochrony funkcyjnej) w obrębie tychże linii.

3. Wyznacza się pasy technologiczne wzdłuż istniejących i projektowanych linii elektroenergetycznych w poziomie nie mniejsze niż:

- dla istniejących linii napowietrznych WN - 15 m po każdej ze stron od osi linii;
- dla projektowanych linii napowietrznych WN - 11 m po każdej ze stron od osi linii;
- dla linii napowietrznych SN - 7 m po każdej ze stron od osi linii;
- dla linii napowietrznych nn-0,4 kV - 3,5 m po każdej ze stron od osi linii;
- dla linii kablowych SN i nn. - 0,7 m po każdej ze stron od osi linii;
- dla linii kablowych WN - 1,5 m po każdej ze stron od osi linii

4. W pasach technologicznych obowiązuje w szczególności zakaz sytuowania instalacji fotowoltaicznych, hałd, nasypów, sadzenia roślinności wysokiej i o rozbudowanym systemie korzeniowym, w tym obowiązuje szerokość pasa wycinki podstawowej drzew i krzewów na trasie linii wg. przepisów odrębnych;

5. Ograniczenia w wysokości zabudowy (Maksymalna wysokość zabudowy [m]) nie dotyczą istniejących i planowanych obiektów infrastruktury technicznej elektroenergetycznej dystrybucyjnej: WN, SN, nn., dopuszcza się inną (wyższą) wysokość zabudowy dostosowaną do potrzeb technicznych obiektów infrastruktury technicznej elektroenergetycznej dystrybucyjnej.

6. W każdej wyznaczonej strefie planistycznej na terenie Gminy Ciechanów należy zachować lokalizację istniejącej sieci dystrybucyjnej energii elektrycznej WN, SN i nn. z możliwością jej przebudowy, rozbudowy czy budowy nowej oraz uwzględnić wynikające z jej istnienia obostrzenia w zagospodarowaniu terenu.

7. Umożliwia się budowę nowej oraz rozbudowę, przebudowę i remont istniejącej infrastruktury technicznej elektroenergetycznej dystrybucyjnej z zastosowaniem:

- linii elektroenergetycznych WN, SN i nn. wraz z przyłączami w wykonaniu napowietrznym i kablowym,
- stacji elektroenergetycznych 110 kV (w tym stacji WN/SN) i SN (w tym stacji SN/nn) w wykonaniu wewnętrznym i/lub napowietrznym.

8. Umożliwia się lokalizację infrastruktury technicznej elektroenergetycznej dystrybucyjnej liniowej i elementów energetycznych z nią związanych w pasach drogowych/układach komunikacyjnych tj. terenach ogólnie dostępnych dla prowadzenia sieci oraz poza nimi na terenach innego przeznaczenia bez konieczności zmiany dokumentu planistycznego ani załączników do tego dokumentu.

9. Zapewnia się swobodny dostęp i dojazd do infrastruktury technicznej elektroenergetycznej, w tym stacji elektroenergetycznych, linii elektroenergetycznych oraz konstrukcji wsporczych (słupów) w celu przeprowadzania prac eksploatacyjnych lub usuwania awarii.

10. Przy lokalizacji nowych jednostek (turbin) zespołów elektrowni wiatrowych należy zapewniać zachowanie odległości od skrajnych przewodów napowietrznych linii elektroenergetycznych, będących częścią sieci dystrybucyjnej energii elektrycznej.

11. Wyznacza się odległości lokalizacji poszczególnych turbin wiatrowych od istniejących i projektowanych linii elektroenergetycznych dystrybucyjnych, w poziomie nie mniejsze niż:

- 10,0 m od osi linii nn-0,4 kV jednotorowej do średnicy koła wiatrakowego;
- 12,5 m od osi linii SN-15 kV jednotorowej do średnicy koła wiatrakowego;
- 12,5 m od osi linii nn-0,4 kV wielotorowej do średnicy koła wiatrakowego;
- 15,0 m od osi linii SN— 15 kV wielotorowej do średnicy koła wiatrakowego
- 3xśrednica koła wiatrakowego od skrajnego przewodu linii o napięciu 110 kV nieposiadającej specjalnych amortyzatorów do tłumienia drgań do średnicy koła wiatrakowego;
- średnica koła wiatrakowego od skrajnego przewodu linii o napięciu 110 kV posiadającej specjalne amortyzatory do tłumienia drgań do średnicy koła wiatrakowego”

12. Usunięcie ewentualnych kolizji wynikających z planowanych zmian zagospodarowania przestrzennego terenu z istniejącą siecią dystrybucyjną energii elektrycznej i/lub infrastrukturą techniczną lub infrastrukturą teletechniczną jest możliwe na zasadach określonych przez właściciela sieci kosztem i staraniem wnioskodawcy, któremu infrastruktura elektroenergetyczna koliduje;

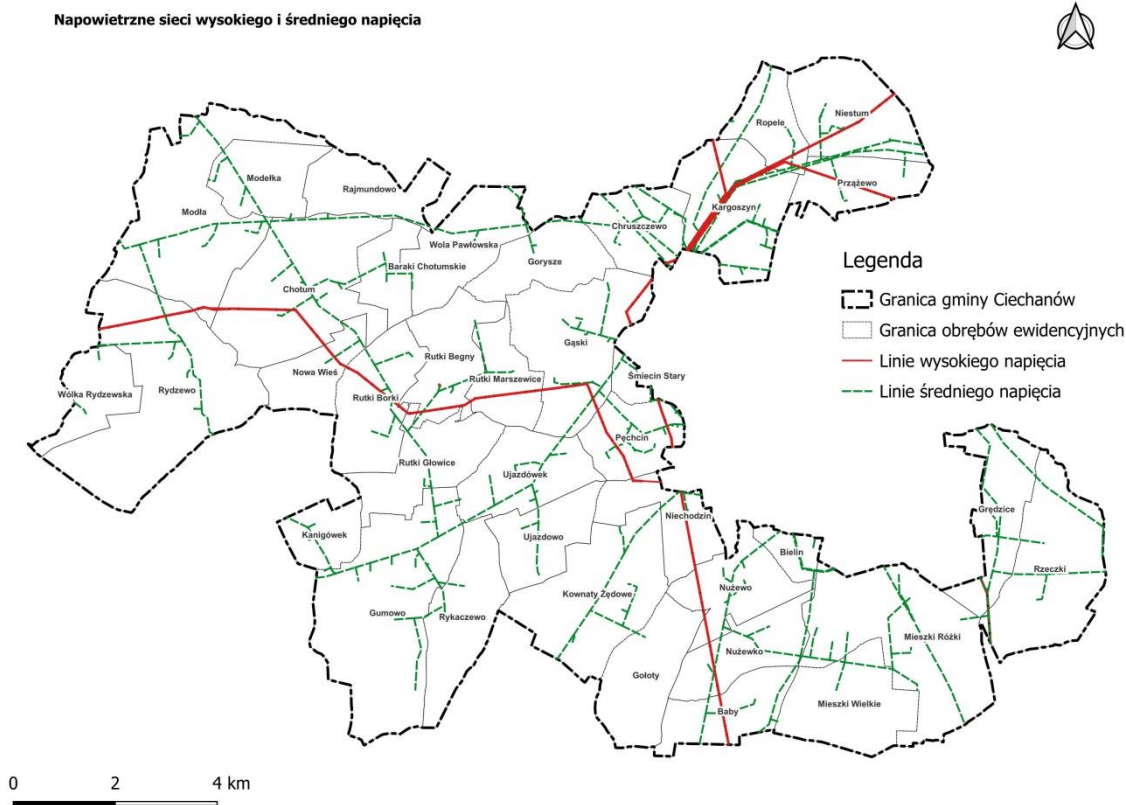
13. Przeznaczenie terenów dla lokalizacji źródeł energii nie jest jednoznaczne z możliwością przyłączenia do sieci elektroenergetycznej.

14. Rozpatrzenie możliwości przyłączenia źródła do sieci elektroenergetycznej odbywa się zgodnie z przepisami odrębnymi;

15. Lokalizacja OZE na obszarze gminy należy planować z uwzględnieniem lokalnych uwarunkowań i ograniczeń wynikających z obowiązujących przepisów prawa, w tym wymaganych odległości.

16. Wszystkie obiekty przewidywane do budowy, przebudowy lub remontu w zbliżeniu lub na skrzyżowaniu z infrastrukturą techniczną elektroenergetyczną podlegają przepisom odrębnym.

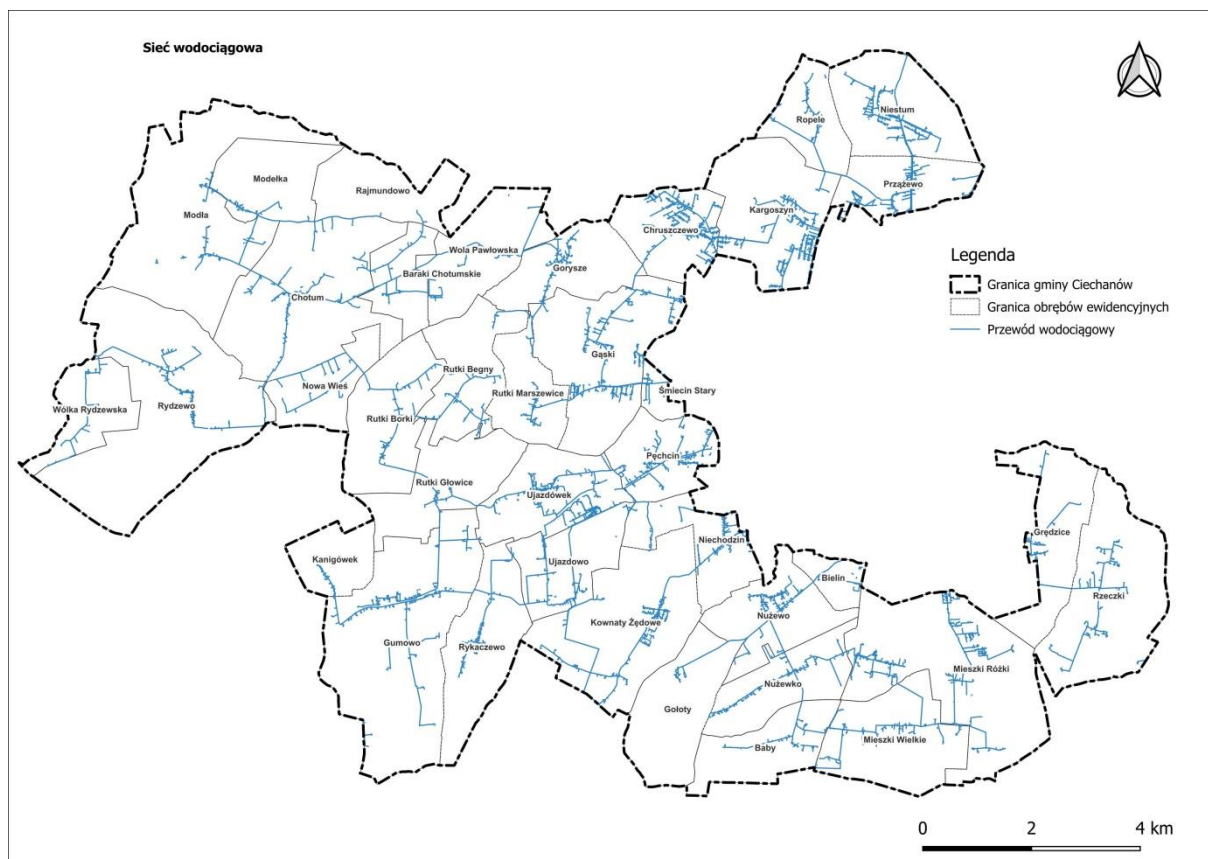
Ryc. 10. Sieć elektroenergetyczna i telekomunikacyjna na terenie gminy Ciechanów



Źródło: Opracowanie własne na podstawie danych Starostwa Powiatowego w Ciechanowie.

Zaopatrzenie gminy w wodę odbywa się z będących własnością i zarządzanych przez gminę Ciechanów 3 ujęć wód podziemnych ulokowanych we wsiach: Chotum, Gumowo i Sokołówku. Dodatkowo wsie Chruszczewo, Gąski, Górczka-Rzeczeki, Kargoszyn, Niestum, Niechodzin, Kownaty Żądowe, Pęczcin, Prążewo zaopatrywane są z miejskich ujęć wód w Ciechanowie – Gostkowo oraz ujęcie przy ul. Tysiąclecia.

Ryc. 11. Sieć wodociągowa na terenie gminy Ciechanów



Źródło: Opracowanie własne na podstawie danych Starostwa Powiatowego w Ciechanowie.

Według danych Urzędu Gminy z miejskiej sieci wodociągowej zaopatrywane są następujące wsie:

1) Z ujęcia Gostkowo i Kalisz – Przedwojowo- SUW GOSTKOWO:

- Chruszczewo,
- Gąski,
- Gładzice,
- Kargoszyn,
- Kownaty Żędowe,
- Niechodzin,
- Niestum,
- Prążewo,
- Ropole,
- Rutki-Marszewice,
- Rączki;

2) Z ujęcia Tysiąclecia – SUW TYSIĄCLECIA:

- Pęczcin,

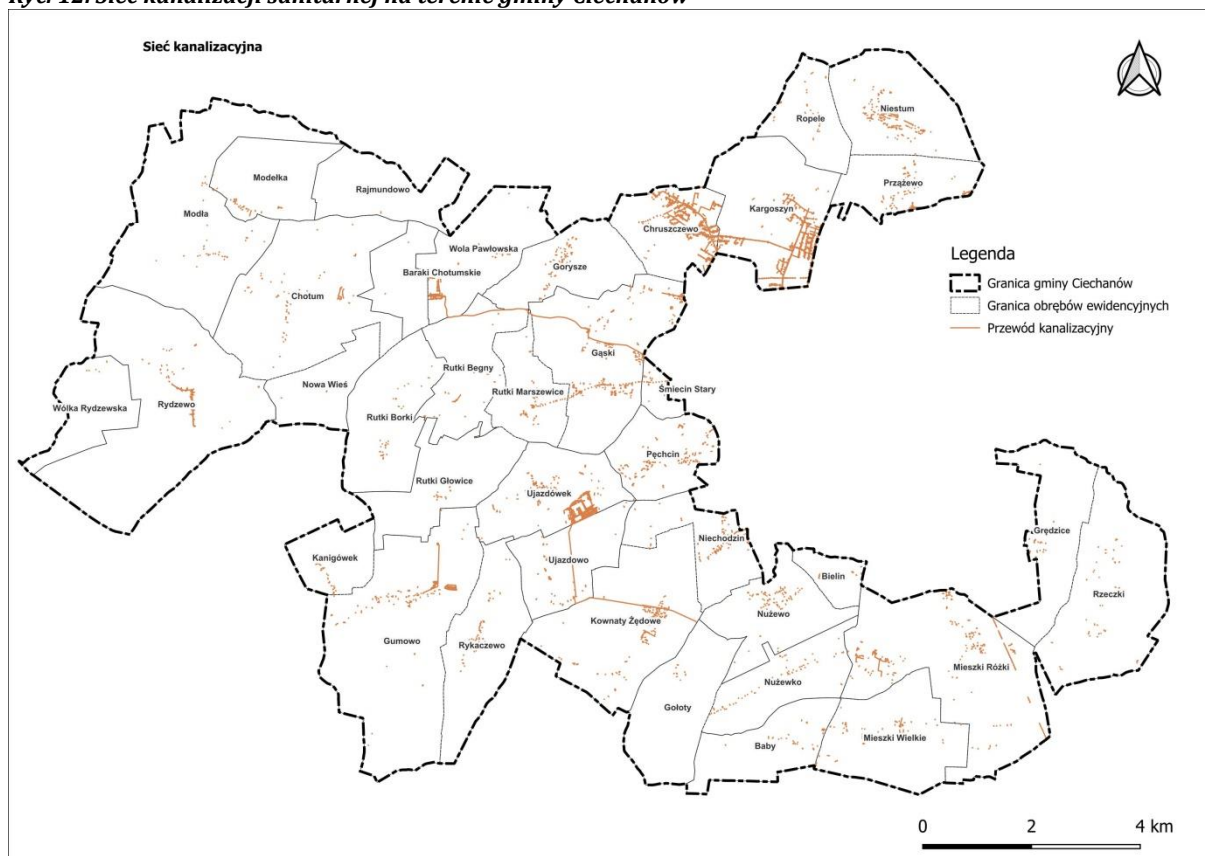
- Pieńki Niechodzkie.

Z gminnych ujęć, czyli SUW Gumowo, SUW Sokołówek i Hydrofornia Chotum, zasilane są miejscowości:

- 1) Z ujęcia Gumowo – SUW Gumowo: Gumowo, Kanigówek, Rykaczewo, Ujazdowo, Rutki-Begny, Rutki-Borki, Rutki-Głowice, Nowa Wieś;
- 2) Z ujęcia Sokołówek – SUW Sokołówek: Baby, Gołoty, Mieszki-Różki, Mieszki Wielkie, Mieszki-Atle, Nużewko, Nużewo, Sokołówek;
- 3) Z ujęcia Chotum – HYDROFORNIA CHOTUM: Baraki Chotumskie, Chotum, Gorysze, Modełka, Modła, Rydzewo, Wola Pawłowska, Wólka Rydzewska.

Na terenie gminy Ciechanów nie ma zbiorczej oczyszczalni ścieków. Ścieki odprowadzane są do oczyszczalni miejskiej na terenie Ciechanowa. Z terenów objętych miejską siecią kanalizacyjną (na obszarze gminy o długości 24,1 km) z 302 gospodarstw (18%) ścieki trafiają bezpośrednio do oczyszczalni, natomiast z pozostałych terenów, gdzie dominuje zabudowa rozproszona, ścieki dostarczane są do oczyszczalni w specjalistycznych pojazdach. Na terenie gminy zarejestrowanych jest ponad 180 przydomowych oczyszczalni ścieków. Są to oczyszczalnie do 5 m³, najczęściej biologiczno-mechaniczne, o dwuetapowym sposobie działania. Najwięcej przydomowych oczyszczalni zlokalizowano na terenach nowo powstających osiedli domów jednorodzinnych między innymi w miejscowościach Gąski, Ujazdówek, Pęczcin, Niestum. Większość (około 60%) gospodarstw domowych w gminie korzysta nadal z przydomowych zbiorników bezodpływowych.

Ryc. 12. Sieć kanalizacji sanitarnej na terenie gminy Ciechanów



Źródło: Opracowanie własne na podstawie danych Starostwa Powiatowego w Ciechanowie.

Rozwój infrastruktury technicznej jest procesem ciągłym, zależnym od rozwoju zabudowy, ale także od zmian technologicznych w przesyłach mediów energetycznych. Obiekty infrastrukturalne i ich rozbudowę dopuszcza każda ze stref planu ogólnego. Natomiast każdorazowo przed wykonaniem takiej inwestycji należy upewnić się, iż nie wpłynie to negatywnie na zasób przyrodniczy gminy.

2.23. Rekomendacje i wnioski zawarte w audycie krajobrazowym oraz krajobrazy priorytetowe

Na terenie woj. mazowieckiego obowiązuje audyt krajobrazowy przyjęty uchwałą Sejmiku Województwa Mazowieckiego nr 48/24 z dnia 26 marca 2024 r. Na terenie gminy zidentyfikowano krajobrazy priorytetowe: leśne, wiejskie, miejskie, górnicze. Krajobrazy miejskie znajdują się przy granicy z miastem Ciechanów. Stanowią one jednak marginalne powierzchnie. Podobnie przy granicy z miastem występuje także krajobraz priorytetowy nr 14-318.64-020 (Bagiennie-ławkowe - głównie bezleśne z udziałem ekstensywnie użytkowanych łąk).

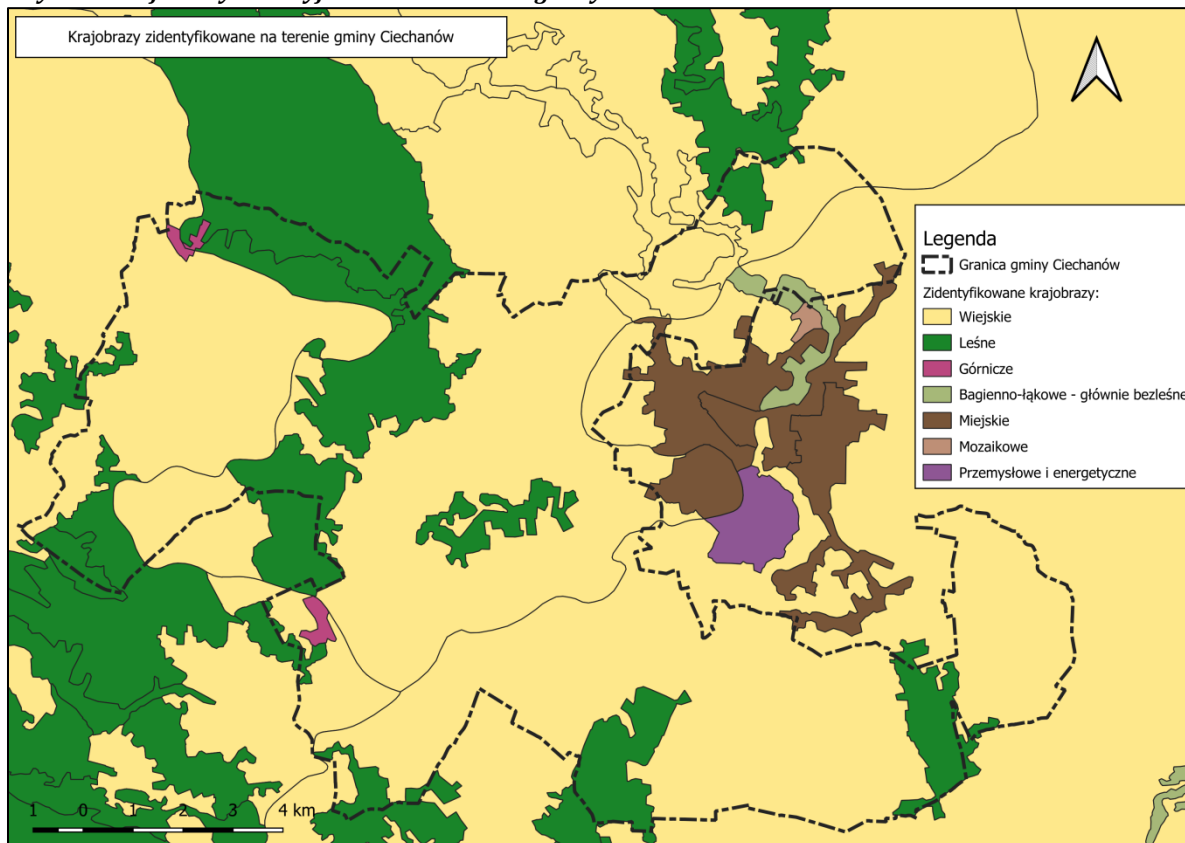
Tab. 7. Zestawienie zidentyfikowanych krajobrazów na terenie gminy Ciechanów

Lp.	Kod krajobrazu	Typ krajobrazu	Kod podtypu	Nazwa podtypu	Rzeźba terenu
1.	14-318.62-049	6. Wiejskie	6d	Z przewagą mozaikowo rozmieszczonych użytków rolnych tworzących pola średniej wielkości	Krajobrazy faliste
2.	14-318.64-086	6. Wiejskie	6d	Z przewagą mozaikowo rozmieszczonych użytków rolnych tworzących pola średniej wielkości	Krajobrazy faliste
3.	14-318.62-002	13. Górnicze	13a	Tereny czynnej wielkopowierzchniowej eksploatacji odkrywkowej	Krajobrazy faliste
4.	14-318.62-003	13. Górnicze	13a	Tereny czynnej wielkopowierzchniowej eksploatacji odkrywkowej	Krajobrazy faliste
5.	14-318.62-030	6. Wiejskie	6d	Z przewagą mozaikowo rozmieszczonych użytków rolnych tworzących pola średniej wielkości	Krajobrazy faliste
6.	14-318.62-031	6. Wiejskie	6d	Z przewagą mozaikowo rozmieszczonych użytków rolnych tworzących pola średniej wielkości	Krajobrazy faliste
7.	14-318.62-095	3. Leśne	3a	Z przewagą siedlisk borowych	Krajobrazy faliste
8.	14-318.62-097	3. Leśne	3a	Z przewagą siedlisk borowych	Krajobrazy faliste
9.	14-318.62-123	3. Leśne	3c	Z przewagą siedlisk łągowych, bagiennych i olsowych	Krajobrazy faliste
10.	14-318.62-124	3. Leśne	3c	Z przewagą siedlisk łągowych, bagiennych i olsowych	Krajobrazy faliste
11.	14-318.64-020	2. Bagiennie- łąkowe - głównie bezleśne	2a	Z udziałem ekstensywnie użytkowanych łąk	Krajobrazy faliste
12.	14-318.64-055	6. Wiejskie	6d	Z przewagą mozaikowo rozmieszczonych użytków rolnych tworzących pola średniej wielkości	Krajobrazy faliste
13.	14-318.64-057	6. Wiejskie	6d	Z przewagą mozaikowo rozmieszczonych użytków rolnych tworzących pola średniej wielkości	Krajobrazy faliste
14.	14-318.64-077	7. Mozaikowe	7b	Podmiejskie	Krajobrazy faliste
15.	14-318.64-119	3. Leśne	3b	Z przewagą siedlisk lasowych	Krajobrazy faliste
16.	14-318.64-120	3. Leśne	3b	Z przewagą siedlisk lasowych	Krajobrazy faliste
17.	14-318.64-159	3. Leśne	3a	Z przewagą siedlisk borowych	Krajobrazy faliste
18.	14-318.63-002	13. Górnicze	13a	Tereny czynnej wielkopowierzchniowej eksploatacji odkrywkowej	Krajobrazy pagórkowate
19.	14-318.63-012	6. Wiejskie	6b	Z przewagą wstęgowo ułożonych zespołów niewielkich pól ornych, łąk i pastwisk	Krajobrazy pagórkowate
20.	14-318.63-022	6. Wiejskie	6d	Z przewagą mozaikowo rozmieszczonych użytków rolnych tworzących pola średniej wielkości	Krajobrazy pagórkowate
21.	14-318.63-023	6. Wiejskie	6d	Z przewagą mozaikowo rozmieszczonych użytków rolnych tworzących pola średniej wielkości	Krajobrazy pagórkowate
22.	14-318.63-038	6. Wiejskie	6d	Z przewagą mozaikowo rozmieszczonych użytków rolnych tworzących pola średniej wielkości	Krajobrazy pagórkowate

23.	14-318.63-039	6. Wiejskie	6g	Z przewagą terenów zabudowanych o charakterze wiejskim	Krajobrazy pagórkowate
24.	14-318.63-044	9. Miejskie	9b	Miejscowości o charakterze współczesnym	Krajobrazy pagórkowate
25.	14-318.63-046	3. Leśne	3b	Z przewagą siedlisk lasowych	Krajobrazy pagórkowate
26.	14-318.63-047	3. Leśne	3b	Z przewagą siedlisk lasowych	Krajobrazy pagórkowate
27.	14-318.63-048	3. Leśne	3b	Z przewagą siedlisk lasowych	Krajobrazy pagórkowate
28.	14-318.63-049	3. Leśne	3b	Z przewagą siedlisk lasowych	Krajobrazy pagórkowate
29.	14-318.63-066	3. Leśne	3a	Z przewagą siedlisk borowych	Krajobrazy pagórkowate
30.	14-318.64-191	9. Miejskie	9b	Miejscowości o charakterze współczesnym	Krajobrazy faliste
31.	14-318.64-097	9. Miejskie	9b	Miejscowości o charakterze współczesnym	Krajobrazy faliste
32.	14-318.64-192	9. Miejskie	9a	Miejscowości z zachowanym układem historycznym	Krajobrazy faliste
33.	14-318.64-064	6. Wiejskie	6d	Z przewagą mozaikowo rozmieszczonych użytków rolnych tworzących pola średniej wielkości	Krajobrazy faliste

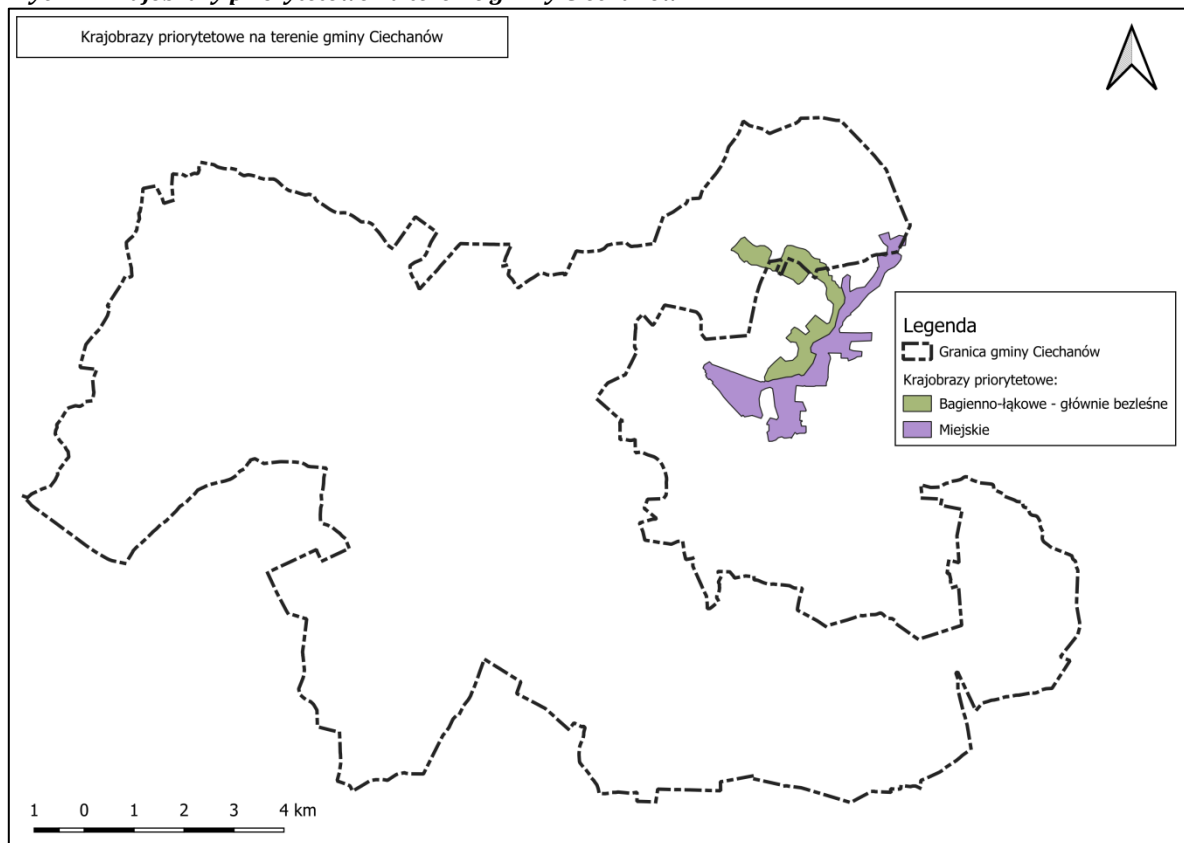
Źródło: Uchwała 48/24 Sejmiku Województwa Mazowieckiego z dnia 2024-03-26. Kolorem oznaczono krajobrazy priorytetowe.

Ryc. 13. Krajobrazy zidentyfikowane na terenie gminy Ciechanów



Źródło: Opracowanie własne na podstawie Uchwały 48/24 Sejmiku Województwa Mazowieckiego z dnia 2024-03-26

Ryc. 14. Krajobrazy priorytetowe na terenie gminy Ciechanów



Źródło: Opracowanie własne na podstawie Uchwały 48/24 Sejmiku Województwa Mazowieckiego z dnia 2024-03-26

Tab. 8. Rekomendacje i wnioski w zakresie stref krajobrazów wiejskich

Rekomendacje i wnioski dotyczące kierunków i zasad kształtowania zabudowy, zagospodarowania i użytkowania terenów, adekwatnie do charakterystyki, wartości i zagrożeń zidentyfikowanych, dla możliwości zachowania wartości danego krajobrazu:	Rekomendacje w zakresie zadań mających na celu zachowanie dotychczasowego stanu lub doprowadzenie do stanu pożądanego, adekwatnie do charakterystyki, wartości zagrożeń zidentyfikowanych, dla możliwości zachowania wartości danego krajobrazu, w zakresie:				Rekomendacje i wnioski dotyczące form ochrony przyrody oraz zabytków, w tym wskazania obszarów, które powinny zostać objęte ochroną, bądź wymagają pogłębionej analizy zasadności ich dalszej ochrony:
	1. Rozpoczęcia, kontynuacji lub zaniechania różnych form gospodarowania terenem, w tym działalności rolniczej, leśnej oraz gospodarki wodnej:	2. Zabiegów renaturalizacyjnych oraz zabiegów odnowy obiektów kultury materialnej:	3. Koordynacji działań podejmowanych dla osiągnięcia celów występujących na danym obszarze objętym formami ochrony przyrody, o których mowa w art. 6 ust. 1 pkt 1–9 ustawy z dnia 16 kwietnia 2004 r. o ochronie przyrody oraz form ochrony zabytków, o których mowa w art. 7 ustawy z dnia 23 lipca 2003 r. o ochronie zabytków i opiece nad zabytkami:	4. Konieczności podejmowania działań mających na celu utrzymanie dotychczasowej funkcji danego krajobrazu, w tym funkcji korytarzy ekologicznych:	
<ul style="list-style-type: none"> • Prowadzenie racjonalnej gospodarki rolnej zgodnie z zasadami zrównoważonego rozwoju oraz uwzględnieniem walorów tradycyjnego krajobrazu rolniczego • Ochrona terenów otwartych przed rozpraszaniem zabudowy <ul style="list-style-type: none"> • Realizacja inwestycji celu publicznego wyłącznie z uwzględnieniem walorów przyrodniczo-krajobrazowych • Utrzymanie charakteru krajobrazu rolniczego z zachowaniem charakterystycznych układów przestrzennych miejscowości <ul style="list-style-type: none"> • Ochrona przestrzeni rolniczej oraz ograniczanie zmiany przeznaczenia gruntów rolnych na cele nierolnicze, w szczególności gleb klas I-III <ul style="list-style-type: none"> • Prowadzenie racjonalnej gospodarki surowcowej <ul style="list-style-type: none"> • Przeciwdziałanie uciążliwości zapachowej • Gospodarowanie terenem z uwzględnieniem możliwości wystąpienia poważnej awarii przemysłowej • Ograniczanie zainwestowania terenów osuwiskowych • Ograniczanie zainwestowania terenów zagrożonych powodzią <ul style="list-style-type: none"> • Zachowanie i ochrona wartości historyczno-kulturowych i krajobrazowych obszarów i obiektów zabytkowych, m.in. poprzez wspieranie prac konserwatorskich, rewitalizację obiektów i obszarów zabytkowych oraz kulturowych, a także adaptację obiektów zabytkowych do nowych funkcji • Ochrona i kształtowanie krajobrazu poprzez przeciwdziałanie dysharmonii, z uwzględnieniem obiektów i obszarów zabytkowych, a także kształtowanie estetyki przestrzeni, w tym podejmowanie tzw. "uchwał krajobrazowych" <ul style="list-style-type: none"> • Współpraca samorządów i podejmowanie działań zwiększających wiedzę i świadomość mieszkańców oraz pracowników jest w zakresie utrzymania i ochrony zasobów dziedzictwa przyrodniczego i kulturowego • Ochrona walorów krajobrazowych w planowaniu i zagospodarowaniu przestrzennym z zachowaniem zasad zrównoważonego rozwoju • Ochrona jakości krajobrazu poprzez przeciwdziałanie dysharmonii i fragmentacji z zachowaniem zwartej charakteru zabudowy nawiązującej do istniejących obiektów i otoczenia • Ograniczanie zmiany przeznaczenia gruntów leśnych na cele nieleśne • Wykorzystanie walorów krajobrazowych i kulturowych dla rozwoju turystyki i rekreacji z poszanowaniem jakości krajobrazu 	<ul style="list-style-type: none"> • Prowadzenie upraw w dobrej kulturze rolnej • Zachowanie i ochrona seminaturalnych siedlisk śródpolnych oraz trwałych użytków zielonych • Rozwój odnawialnych źródeł energii z uwzględnieniem wpływu inwestycji na krajobraz <ul style="list-style-type: none"> • Odpowiednie gospodarowanie gruntami będącymi w zasięgu oddziaływania dominant wysokościowych i obszarowych, w celu ograniczenia ich niekorzystnego wpływu, w tym na krajobraz • Utrzymanie naturalnych terenów zalewowych (w zależności od obszaru) <ul style="list-style-type: none"> • Przeciwdziałanie fragmentacji środowiska poprzez stosowanie najlepszych dostępnych technik łagodzących niekorzystny efekt barier ekologicznych (w zależności od terenu) 	<ul style="list-style-type: none"> • Umożliwienie naturalnej sukcesji ekologicznej na tereny porolne, nieobjęte zabiegami agrotechnicznymi • Po zakończeniu eksploatacji złoża, przeprowadzenie rekultywacji terenu • Po zakończeniu eksploatacji przeprowadzenie rekultywacji składowiska 	<ul style="list-style-type: none"> • Prowadzenie wszelkiej działalności w sposób zrównoważony, minimalizujący negatywne oddziaływanie w stosunku do obiektów i obszarów podlegających ochronie • Podejmowanie działań dla osiągnięcia celów dotyczących obszarów i obiektów chronionych <ul style="list-style-type: none"> • Prowadzenie monitoringu poeksploatacyjnego zrehabilitowanych składowisk odpadów • Monitoring procesów osuwiskowych • Zachowanie prawnych form ochrony zabytków oraz ustanawianie nowych form • Integracja działań podejmowanych przez różne instytucje odpowiedzialne za ochronę przyrody, zabytków oraz planowanie przestrzenne, oparta na współpracy, komunikacji, wymianie informacji i wiedzy oraz monitoringu wypracowanych wspólnie działań 	<ul style="list-style-type: none"> • Ochrona obszarów o korzystnych warunkach dla bytowania i migracji zwierząt • Zachowanie powiązań między istniejącymi siedliskami w celu ochrony bioróżnorodności • Przeciwdziałanie suszy na obszarach rolniczych poprzez stosowanie zabiegów ukierunkowanych na zatrzymanie lub spowolnienie odpływu wód • Wprowadzanie zieleni izolacyjnej wokół obiektów uciążliwych dla środowiska i wpływających negatywnie na krajobraz • Wdrażanie rozwiązań technologicznych minimalizujących negatywny wpływ na środowisko 	

Tab. 9. Rekomendacje i wnioski w zakresie stref krajobrazu leśneg

Rekomendacje i wnioski dotyczące kierunków i zasad kształtowania zabudowy, zagospodarowania i użytkowania terenów, adekwatnie do charakterystyki, wartości i zagrożeń zidentyfikowanych, dla możliwości zachowania wartości danego krajobrazu:	Rekomendacje w zakresie zadań mających na celu zachowanie dotychczasowego stanu lub doprowadzenie do stanu pożądanego, adekwatnie do charakterystyki, wartości i zagrożeń zidentyfikowanych, dla możliwości zachowania wartości danego krajobrazu, w zakresie:				Rekomendacje i wnioski dotyczące form ochrony przyrody oraz zabytków, w tym wskazania obszarów, które powinny zostać objęte ochroną, bądź wymagają pogłębionej analizy zasadności ich dalszej ochrony:
	1. Rozpoczęcia, kontynuacji lub zaniechania różnych form gospodarowania terenem, w tym działalności rolniczej, leśnej oraz gospodarki wodnej:	2. Zabiegów renaturalizacyjnych oraz zabiegów odnowy obiektów kultury materialnej:	3. Koordynacji działań podejmowanych dla osiągnięcia celów występujących na danym obszarze objętym formami ochrony przyrody, o których mowa w art.6 ust. 1 pkt 1-9 ustawy z dnia 16 kwietnia 2004r. o ochronie przyrody, oraz form ochrony zabytków, o których mowa w art. 7 ustawy z dnia 23 lipca 2003r. o ochronie zabytków i opiece nad zabytkami:	4. Konieczności podejmowania działań mających na celu utrzymanie dotychczasowej funkcji danego krajobrazu, w tym funkcji korytarzy ekologicznych:	
<ul style="list-style-type: none"> Ograniczanie zmiany przeznaczenia gruntów leśnych na cele nieleśne <ul style="list-style-type: none"> Prowadzenie zrównoważonej gospodarki leśnej Realizacja inwestycji celu publicznego wyłącznie z uwzględnieniem walorów przyrodniczo-krajobrazowych Prowadzenie racjonalnej gospodarki surowcowej Zachowanie istniejących leśnych ekosystemów hydrogenicznych oraz przeciwdziałanie ich degradacji, w tym osuszania Przeciwdziałanie niekorzystnym zmianom stosunków wodnych Ochrona krajobrazu wraz z kształtowaniem estetyki przestrzeni, w tym podejmowanie tzw. "uchwał krajobrazowych" Współpraca samorządów i podejmowanie działań zwiększających wiedzę i świadomość mieszkańców oraz pracowników jest w zakresie utrzymania i ochrony zasobów dziedzictwa przyrodniczego i kulturowego Ochrona walorów krajobrazowych w planowaniu i zagospodarowaniu przestrzennym z zachowaniem zasad zrównoważonego rozwoju Ochrona jakości krajobrazu poprzez przeciwdziałanie dysharmonii i fragmentacji z zachowaniem zwarteo charakteru zabudowy nawiązującej do istniejących obiektów i otoczenia Ochrona przestrzeni rolniczej oraz ograniczanie zmiany przeznaczenia gruntów rolnych na cele nierolnicze, w szczególności gleb klas I-III Wykorzystanie walorów krajobrazowych i kulturowych dla rozwoju turystyki i rekreacji z poszanowaniem jakości krajobrazu 	<ul style="list-style-type: none"> Zaniechanie intensywnego rozwoju gospodarczego związanego z nadmierną eksploatacją zasobów środowiska przyrodniczego Zapobieganie fragmentacji kompleksów leśnych i ochrona różnorodności biologicznej Przeciwdziałanie deficytowi wodnemu poprzez odpowiednie gospodarowanie terenem Przeciwdziałanie sukcesji leśnej na łądowe, nieleśne ekosystemy hydrogeniczne 	<ul style="list-style-type: none"> Na dostępnych gruntach o niskiej przydatności dla rolnictwa umożliwienie sukcesji leśnej lub prowadzenie zalesień z wykorzystaniem rodzimych gatunków drzew, zgodnie z ich wymaganiami siedliskowymi Po zakończeniu eksploatacji złoża przeprowadzenie rekultywacji terenu Po zakończeniu eksploatacji przeprowadzenie rekultywacji składowiska Przywrócenie naturalnej wilgotności, zagrożonym wysychaniem, siedliskom: bagiennym, łągowym i olsowym 	<ul style="list-style-type: none"> Podejmowanie działań dla osiągnięcia celów dotyczących obszarów i obiektów chronionych <ul style="list-style-type: none"> Prowadzenie monitoringu poeksploatacyjnego zreakultuowanych składowisk odpadów Ustanawianie form ochrony zabytków Integracja działań podejmowanych przez różne instytucje odpowiedzialne za ochronę przyrody, zabytków oraz planowanie przestrzenne, oparta na współpracy, komunikacji, wymianie informacji i wiedzy oraz monitoringu wypracowanych wspólnie działań 	<ul style="list-style-type: none"> Ochrona obszarów o korzystnych warunkach dla bytowania i migracji zwierząt Zachowanie powiązań między istniejącymi siedliskami w celu ochrony bioróżnorodności Stosowanie zabiegów ukierunkowanych na zatrzymanie lub spowolnienie odpływu wód 	

--	--	--	--	--	--

Tab. 10. Rekomendacje i wnioski w zakresie stref krajobrazu górniczego

Rekomendacje i wnioski dotyczące kierunków i zasad kształtowania zabudowy, zagospodarowania i użytkowania terenów, adekwatnie do charakterystyki, wartości i zagrożeń zidentyfikowanych, dla możliwości zachowania wartości danego krajobrazu:	Rekomendacje w zakresie zadań mających na celu zachowanie dotychczasowego stanu lub doprowadzenie do stanu pożądanego, adekwatnie do charakterystyki, wartości i zagrożeń zidentyfikowanych, dla możliwości zachowania wartości danego krajobrazu, w zakresie:				Rekomendacje i wnioski dotyczące form ochrony przyrody oraz zabytków, w tym wskazania obszarów, które powinny zostać objęte ochroną, bądź wymagają pogłębionej analizy zasadności ich dalszej ochrony:
	1. Rozpoczęcia, kontynuacji lub zaniechania różnych form gospodarowania terenem, w tym działalności rolniczej, leśnej oraz gospodarki wodnej:	2. Zabiegów renaturalizacyjnych oraz zabiegów odnowy obiektów kultury materialnej:	3. Koordynacji działań podejmowanych dla osiągnięcia celów występujących na danym obszarze objętym formami ochrony przyrody, o których mowa w art.6 ust. 1 pkt 1-9 ustawy z dnia 16 kwietnia 2004r. o ochronie przyrody, oraz form ochrony zabytków, o których mowa w art. 7 ustawy z dnia 23 lipca 2003r. o ochronie zabytków i opiece nad zabytkami:	4. Konieczności podejmowania działań mających na celu utrzymanie dotychczasowej funkcji danego krajobrazu, w tym funkcji korytarzy ekologicznych:	
<ul style="list-style-type: none"> • Racjonalne gospodarowanie przestrzenią, z zachowaniem roślinności występującej poza obszarem zalegania kopaliny • Współpraca samorządów i podejmowanie działań zwiększających wiedzę i świadomość mieszkańców oraz pracowników jest w zakresie utrzymania i ochrony zasobów dziedzictwa przyrodniczego i kulturowego • Ochrona walorów krajobrazowych w planowaniu i zagospodarowaniu przestrzennym z zachowaniem zasad zrównoważonego rozwoju 	<ul style="list-style-type: none"> • Prowadzenie działalności górniczej z zastosowaniem rozwiązań mających na celu redukcję emisji zanieczyszczeń • Monitorowanie wpływu oddziaływania prowadzonej eksploatacji na środowisko, umożliwiające szybkie reagowanie na zagrożenia 	<ul style="list-style-type: none"> • Rekultywacja terenu po zakończeniu eksploatacji złoża • Konserwacja, naprawa i modernizacja istniejącej infrastruktury, uwzględniająca aspekty ekologiczne, estetyczne i społeczne 	<ul style="list-style-type: none"> • Prowadzenie wszelkiej działalności w sposób zrównoważony, minimalizujący negatywne oddziaływania w stosunku do obiektów i obszarów podlegających ochronie • Integracja działań podejmowanych przez różne instytucje odpowiedzialne za ochronę przyrody, zabytków oraz planowanie przestrzenne, oparta na współpracy, komunikacji, wymianie informacji i wiedzy oraz monitoringu wypracowanych wspólnie działań 		

Tab. 11. Rekomendacje i wnioski w zakresie stref krajobrazu priorytetowego 14-318.64-020 2. Bagiennie-łąkowe - głównie bezleśne

<p>Rekomendacje i wnioski dotyczące kierunków i zasad kształtowania zabudowy, zagospodarowania i użytkowania terenów, adekwatnie do charakterystyki, wartości i zagrożeń zidentyfikowanych, dla możliwości zachowania wartości danego krajobrazu:</p>	<p>Rekomendacje w zakresie zadań mających na celu zachowanie dotychczasowego stanu lub doprowadzenie do stanu pożądanego, adekwatnie do charakterystyki, wartości i zagrożeń zidentyfikowanych, dla możliwości zachowania wartości danego krajobrazu, w zakresie:</p>				<p>Rekomendacje i wnioski dotyczące form ochrony przyrody oraz zabytków, w tym wskazania obszarów, które powinny zostać objęte ochroną, bądź wymagają pogłębionej analizy zasadności ich dalszej ochrony:</p>
	<p>1. Rozpoczęcia, kontynuacji lub zaniechania różnych form gospodarowania terenem, w tym działalności rolniczej, leśnej oraz gospodarki wodnej:</p>	<p>2. Zabiegów renaturalizacyjnych oraz zabiegów odnowy obiektów Kultury materialnej:</p>	<p>3. Koordynacji działań podejmowanych dla osiągnięcia celów występujących na danym obszarze objętym formami ochrony przyrody, o których mowa w art.6 ust. 1 pkt 1-9 ustawy z dnia 16 kwietnia 2004r. o ochronie przyrody, oraz form ochrony zabytków, o których mowa w art. 7 ustawy z dnia 23lipca2003r.o ochronie zabytków i opiece nad zabytkami:</p>	<p>4.Konieczności podejmowania działań mających na celu utrzymanie dotychczasowej funkcji danego krajobrazu, w tym funkcji korytarzy ekologicznych:</p>	
<ul style="list-style-type: none"> • Zachowanie istniejących łąkowych ekosystemów hydrogenicznych oraz przeciwdziałanie ich degradacji, w tym osuszania • Kształtowanie systemu przyrodniczego, zachowanie jego spójności przestrzennej oraz ochrona walorów krajobrazowych • Zachowanie spójności struktury funkcjonalno-przestrzennej krajobrazu • Kompleksowe uporządkowanie gospodarki wodno-ściekowej • Ograniczanie zainwestowania terenów zagrożonych powodzią • Ochrona i kształtowanie krajobrazu, m.in. poprzez prowadzenie działań umożliwiających ekspozycję obiektów zabytkowych i ich otoczenia, w tym przeciwdziałanie niekontrolowanemu rozrostowi roślinności • Zachowanie i ochrona wartości historyczno-kulturowych i krajobrazowych obszarów i obiektów zabytkowych, m.in. poprzez: <ul style="list-style-type: none"> - wspieranie prac konserwatorskich, rewitalizację obiektów i obszarów zabytkowych oraz kulturowych, a także adaptację obiektów zabytkowych do nowych funkcji - eksponowanie dominant architektonicznych i krajobrazowych • Wykorzystanie walorów krajobrazowych i kulturowych dla rozwoju turystyki i rekreacji z poszanowaniem jakości krajobrazu <ul style="list-style-type: none"> • Ochrona jakości krajobrazu poprzez przeciwdziałanie dysharmonii i fragmentacji z zachowaniem zwartej charakteru zabudowy nawiązującej do istniejących obiektów i otoczenia • Ochrona walorów krajobrazowych w planowaniu i zagospodarowaniu przestrzennym z zachowaniem zasad zrównoważonego rozwoju • Ochrona przestrzeni rolniczej oraz ograniczanie zmiany przeznaczenia gruntów rolnych na cele nierolnicze, w szczególności gleb klas I-III • Ograniczanie zmiany przeznaczenia gruntów leśnych na cele nieleśne <ul style="list-style-type: none"> • Współpraca samorządów i podejmowanie działań zwiększających wiedzę i świadomość mieszkańców oraz pracowników jest w zakresie utrzymania i ochrony zasobów dziedzictwa przyrodniczego i kulturowego 	<ul style="list-style-type: none"> • Utrzymanie hydrogenicznych siedlisk nieleśnych • Przeciwdziałanie deficytowi wodnemu poprzez odpowiednie gospodarowanie terenem • Ograniczanie niekorzystnego wpływu inwestycji liniowych na zasoby przyrodnicze i walory krajobrazowe • Utrzymanie naturalnych terenów zalewowych 	<ul style="list-style-type: none"> • Częściowa renaturyzacja zmienionych antropogenicznie odcinków cieków wodnych, dolin zalewowych oraz zanikających siedlisk bagiennie-łąkowych • Ograniczanie antropogenicznych zanieczyszczeń wód 	<ul style="list-style-type: none"> • Podejmowanie działań dla osiągnięcia celów dotyczących obszarów i obiektów chronionych • Monitoring poziomu zanieczyszczeń wód <ul style="list-style-type: none"> • Zachowanie prawnych form ochrony zabytków oraz ustanawianie nowych form • Integracja działań podejmowanych przez różne instytucje odpowiedzialne za ochronę przyrody, zabytków oraz planowanie przestrzenne, oparta na współpracy, komunikacji, wymianie informacji i wiedzy oraz monitoringu wypracowanych wspólnie działań 	<ul style="list-style-type: none"> • Utrzymanie systemów przyrodniczych o charakterze naturalnym lub półnaturalnym, pełniących istotne funkcje przyrodnicze i krajobrazowe <ul style="list-style-type: none"> • Ochrona obszarów o korzystnych warunkach dla bytowania i migracji zwierząt • Zachowanie powiązań między istniejącymi siedliskami w celu ochrony bioróżnorodności <ul style="list-style-type: none"> • Stosowanie zabiegów ukierunkowanych na zatrzymanie lub spowolnienie odpływu wód • Stosowanie rozwiązań niwelujących uciążliwość akustyczne z poszanowaniem walorów krajobrazowych 	

Tab. 12. Rekomendacje i wnioski dotyczące kształtowania i ochrony krajobrazu

Rekomendacje i wnioski dotyczące kierunków i zasad kształtowania zabudowy, zagospodarowania i użytkowania terenów, adekwatnie do charakterystyki, wartości i zagrożeń zidentyfikowanych, dla możliwości zachowania wartości danego krajobrazu:	Rekomendacje w zakresie zadań mających na celu zachowanie dotychczasowego stanu lub doprowadzenie do stanu pożądanego, adekwatnie do charakterystyki, wartości i zagrożeń zidentyfikowanych, dla możliwości zachowania wartości danego krajobrazu, w zakresie:				Rekomendacje i wnioski dotyczące form ochrony przyrody oraz zabytków, w tym wskazania obszarów, które powinny zostać objęte ochroną, bądź wymagają pogłębionej analizy zasadności ich dalszej ochrony:
	1. Rozpoczęcia, kontynuacji lub zaniechania różnych form gospodarowania terenem, w tym działalności rolniczej, leśnej oraz gospodarki wodnej:	2. Zabiegów renaturalizacyjnych oraz zabiegów odnowy obiektów Kultury materialnej:	3. Koordynacji działań podejmowanych dla osiągnięcia celów występujących na danym obszarze objętym formami ochrony przyrody, o których mowa w art.6 ust. 1 pkt 1–9 ustawy z dnia 16 kwietnia 2004r. o ochronie przyrody, oraz form ochrony zabytków, o których mowa w art. 7 ustawy z dnia 23lipca2003r.o ochronie zabytków i opiece nad zabytkami:	4.Konieczności podejmowania działań mających na celu utrzymanie dotychczasowej funkcji danego krajobrazu, w tym funkcji korytarzy ekologicznych:	
<ul style="list-style-type: none"> Zachowanie drożności terenów dolinnych sprzyjających wymianie powietrza Rozwój błękitno-zielonej infrastruktury przestrzeni miejskiej Wdrażanie rozwiązań w zakresie bioretencji w zagospodarowaniu przestrzeni publicznych Rozwój obszarów zurbanizowanych uwzględniający potrzeby i możliwości jednostki osadniczej <ul style="list-style-type: none"> Kształtowanie czytelnej kompozycji urbanistycznej z uwzględnieniem indywidualnych cech tożsamościowych miejsca Minimalizacja negatywnych oddziaływań hałasu na środowisko <ul style="list-style-type: none"> Kształtowanie zagospodarowania przestrzennego z poszanowaniem potrzeb środowiska i walorów krajobrazowych Ograniczanie zainwestowania terenów zagrożonych powodzią <ul style="list-style-type: none"> Zachowanie i ochrona wartości historyczno-kulturowych i krajobrazowych obszarów i obiektów zabytkowych, m.in. poprzez wspieranie prac konserwatorskich, rewitalizację obiektów i obszarów zabytkowych oraz kulturowych, a także adaptację obiektów zabytkowych do nowych funkcji Współpraca samorządów i podejmowanie działań zwiększających wiedzę i świadomość mieszkańców oraz pracowników jst w zakresie utrzymania i ochrony zasobów dziedzictwa przyrodniczego i kulturowego <ul style="list-style-type: none"> Ochrona i kształtowanie krajobrazu, m.in. poprzez: <ul style="list-style-type: none"> przeciwdziałanie dysharmonii, z uwzględnieniem obiektów i obszarów zabytkowych wprowadzanie nowej zabudowy w sposób nawiązujący do istniejących obiektów i obszarów zabytkowych Ochrona i kształtowanie tradycyjnego krajobrazu w celu zachowania historycznie wykształconej lokalnej formy architektonicznej zabudowy oraz wprowadzanie nowej zabudowy w sposób do niej nawiązujący Wykorzystanie walorów krajobrazowych i kulturowych dla rozwoju turystyki i rekreacji, w tym rozwoju sieci tras rowerowych z poszanowaniem jakości krajobrazu Ochrona jakości krajobrazu poprzez przeciwdziałanie dysharmonii i fragmentacji z zachowaniem zwartej charakteru zabudowy nawiązującej do istniejących obiektów i otoczenia <ul style="list-style-type: none"> Ochrona walorów krajobrazowych w planowaniu i zagospodarowaniu przestrzennym z zachowaniem zasad zrównoważonego rozwoju Ochrona przestrzeni rolniczej oraz ograniczanie zmiany przeznaczenia gruntów rolnych na cele nierolnicze, w szczególności gleb klas I-III Ograniczanie zmiany przeznaczenia gruntów leśnych na cele nieleśne <ul style="list-style-type: none"> Zachowanie i zwiększanie terenów zielonych 	<ul style="list-style-type: none"> Utrzymanie, kształtowanie i tworzenie terenów ogólnodostępnej zieleni oraz ochrona wód z obudową biologiczną Gospodarowanie terenem z uwzględnieniem przestrzeni życiowej organizmów synantropijnych Zachowanie, przywracanie, ochrona i ekspozycja historycznego układu kompozycyjnego, w tym osi i ciągów widokowych, punktów widokowych i panoramicznych oraz Nawiązywanie do układu historycznego podziału gruntów w przypadku nowej parcelacji działek 	<ul style="list-style-type: none"> Przywracanie wartości użytkowych terenom zdegradowanym, w tym poprzez wykorzystanie różnorodności zieleni 	<ul style="list-style-type: none"> Prowadzenie wszelkiej działalności w sposób zrównoważony, minimalizujący negatywne oddziaływania w stosunku do obiektów i obszarów podlegających ochronie Zachowanie prawnych form ochrony zabytków oraz ustanawianie nowych form Integracja działań podejmowanych przez różne instytucje odpowiedzialne za ochronę przyrody, zabytków oraz planowanie przestrzenne, oparta na współpracy, komunikacji, wymianie informacji i wiedzy oraz monitoringu wypracowanych wspólnie działań 	<ul style="list-style-type: none"> Zachowanie obszarów pełniących funkcje przyrodnicze w mieście Utrzymanie zróżnicowania ekologicznego oraz lokalnych powiązań przyrodniczych Zwiększanie wykorzystania wód opadowych poprzez rozwój mikro- i małej retencji wodnej Zapobieganie nadmiernemu uszczelnianiu powierzchni terenów zurbanizowanych W celu ochrony układów przestrzennych, zaleca się określenie odpowiedniego przeznaczenia i sposobu użytkowania w miejscowych planach zagospodarowania przestrzennego <ul style="list-style-type: none"> Stosowanie rozwiązań niwelujących uciążliwości akustyczne z poszanowaniem walorów krajobrazowych 	

2.24. Uwzględnienie opracowania ekofizjograficznego w zakresie wymagań, o których mowa w art. 72 ust. 1-3 ustawy z dnia 27 kwietnia 2001 r. - Prawo ochrony środowiska

Plan ogólny sporządzono w oparciu o uwzględnienie sporządzonego opracowania ekofizjograficznego, które zawiera ustalenia zawarte w art. 72 ust. 1-3 ustawy Prawo ochrony środowiska.

3. Przyczyny wyznaczenia stref planistycznych w granicach określonych w planie ogólnym

Pod pojęciem charakterystyki stref planistycznych rozumie się określone w załączniku nr 1 do rozporządzenia w sprawie sposobu przygotowania projektu planu ogólnego gminy cechy opisujące każdą strefę planistyczną, do których zalicza się profil funkcjonalny (na którą składa się profil podstawowy i dodatkowy) oraz wartość wskaźnika minimalnego udziału powierzchni biologicznie czynnej.

Określając profil funkcjonalny stref planistycznych należy uwzględnić funkcje w profilu podstawowym każdej strefy. Fakultatywnie można uwzględnić funkcje terenów określonych w profilach dodatkowych. Tylko funkcje terenów wskazane w profilu funkcjonalnym strefy będą mogły być wyznaczane w planach miejscowych i decyzjach o warunkach zabudowy. Ustalenie sztywnych ram dotyczących funkcji terenów mieszczących się w poszczególnych strefach umożliwi integrację danych przestrzennych dotyczących stref wyznaczonych we wszystkich gminach i pozwoli w łatwy sposób uzyskać informację o potencjale inwestycyjnym danego obszaru w zakresie jego funkcji. Należy w tym momencie zaznaczyć, że pojęć profilu podstawowego i profilu dodatkowego nie można wiązać z utartym rozumieniem funkcji głównej i funkcji uzupełniającej w planach miejscowych. Kwestia czy dana funkcja została wpisana do profilu funkcjonalnego, jako element profilu podstawowego czy dodatkowego nie ma żadnego przełożenia na to, czy dana funkcja musi zostać zrealizowana w danej strefie ani tym bardziej w jakiej ilości, proporcji do innych terenów i w jakiej konkretnej lokalizacji. Jedyna różnica między profilem podstawowym i dodatkowym uwidacznia się na etapie samego sporządzania planu ogólnego. Funkcje wpisane w profilu podstawowym są na stałe związane z tą strefą – tzn. gmina decydując się na wyznaczenie tej strefy automatycznie dopuszcza, że w granicach tej strefy możliwe będzie uchwalenie planu miejscowego uwzględniającego przeznaczenia terenu tożsame z tymi funkcjami i że w decyzjach o warunkach zabudowy będzie można określić funkcję budynku zgodną z tymże profilem. W przypadku profilu dodatkowego jest to katalog funkcji, które domyślnie nie są związane z daną strefą, ale gmina może je wprowadzić do profilu funkcjonalnego. Gdy tak się stanie, znaczenie tych funkcji jest takie samo jak funkcji z profilu

podstawowego. Są to równorzędne funkcje, z których gminy będą mogły wybierać, tworząc na danym obszarze plan miejscowy lub wydając decyzje WZ.

Rozmieszczenie odpowiednich stref na terenie gminy podyktowane jest jej uwarunkowaniami, zapotrzebowaniem na zabudowę oraz wnioskami mieszkańców.

3.1. Obowiązujące miejscowe plany zagospodarowania przestrzennego na terenie gminy, w tym opracowania umożliwiające lokalizację funkcji mieszkaniowej

Na terenie gminy obowiązuje 20 miejscowych planów zagospodarowania przestrzennego. Ich zestawienie przedstawia tabela poniżej.

Tab. 13. Wykaz obowiązujących planów miejscowych na terenie gminy Ciechanów

Lp.	Nazwa planu	Powierzchnia (ha)	Data uchwały	Dz. Urz.	Nr uchwały
1.	w sprawie zmian miejscowego planu zagospodarowania przestrzennego gminy Ciechanów dotyczących fragmentów wsi: Chotum, Chruszczewo, Gąski, Gorysze, Gumowo, Kargoszyn, Mieszki Różki, Pęczcin, Prążewo, Ujazdówek, Wola Pawłowska	39.23	1997-07-10	b.d.	XXVI/110/97
2.	w sprawie zmiany ogólnego planu zagospodarowania przestrzennego gminy Ciechanów dotyczącej fragmentu wsi Chruszczewo	1.5	1998-03-20	Województwa Ciechanowskiego nr 20, poz. 96	XXX/134/98
3.	w sprawie zmian ogólnego planu zagospodarowania przestrzennego gminy Ciechanów dotyczących fragmentów wsi: Baraki Chotumskie, Chruszczewo, Gąski, Gołoty, Grędzice, Gumowo, Kargoszyn, Mieszki Różki, Niechodzin, Niestum, Nowa Wieś, Nużewo, Pęczcin, Prążewo, Rutki Marszewice, Ujazdówek, Wola Pawłowska.	62.42	1999-08-24	Woj. Mazowieckiego nr 103, poz. 2561 z 1999-11-22	IX/50/99
4.	w sprawie zmian w ogólnym planie zagospodarowania przestrzennego gminy Ciechanów dotyczących fragmentów wsi: Gumowo, Sokołówek, Chruszczewo, Kargoszyn, Prążewo i Ropele.	83.9	1999-11-19	Województwa Mazowieckiego nr 2, poz. 10 z 2000	X/52/99
5.	w sprawie zmian w ogólnym planie zagospodarowania przestrzennego gminy Ciechanów dotyczących fragmentów wsi Grędzice i Gumowo	1.44	2001-04-30	Województwa Mazowieckiego nr 119, poz. 1610 z 2001-06-12	XXIII/139/2001

6.	w sprawie uchwalenia zmiany miejscowego planu ogólnego zagospodarowania przestrzennego gminy Ciechanów dotyczącego fragmentów wsi: Baraki Chotumskie, Chotum, Chruszczewo, Gąski, Gorysze, Gumowo, Kanigówek, Kargoszyn, Kownaty Żędowe, Mieszki Różki, Mieszki Wielkie, Niechodzin, Niestum, Nużewko, Nużewo, Pęczcin, Prządowo, Rutki Borki, Rzeczki i Ujazdowo.	90.37	2003-10-21	Woj. Mazowieckiego nr 282, poz. 7501 z 2003-11-07	IX/61/03
7.	w sprawie uchwalenia miejscowego planu zagospodarowania przestrzennego fragmentu miejscowości Modła, gmina Ciechanów	11.75	2007-10-29	Woj. Mazowieckiego nr 248, poz. 7283 z 2007-12-02	X/52/07
8.	w sprawie uchwalenia miejscowego planu zagospodarowania przestrzennego fragmentów wsi Nużewo i Gołoty, gmina Ciechanów	18.41	2008-01-25	Woj. Mazowieckiego nr 61, poz. 2202 z 2008-04-29	XIV/68/08
9.	w sprawie uchwalenia miejscowego planu zagospodarowania przestrzennego fragmentu wsi Ujazdówek, gmina Ciechanów	8.91	2008-10-27	Woj. Mazowieckiego nr 212, poz. 8562 z 2008-12-08	XX/124/08
10.	w sprawie uchwalenia zmiany miejscowego planu zagospodarowania przestrzennego fragmentów miejscowości Chruszczewo, Kargoszyn, Mieszki Wielkie, gmina Ciechanów	3.43	2010-09-10	Województwa Mazowieckiego nr 28, poz. 904, 906 z 2011-03-03	XLIV/219/10
11.	w sprawie miejscowego planu zagospodarowania przestrzennego wsi Ujazdówek	13.66	2017-11-23	Woj. Mazowieckiego, poz. 10930 z 2017-11-29	XXXI/183/17
12.	w sprawie zmiany miejscowego planu zagospodarowania przestrzennego fragmentu wsi Ujazdówek	21.19	2017-11-23	Woj. Mazowieckiego, poz. 11008 z 2017-11-30	XXXI/184/17
13.	w sprawie uchwalenia miejscowego planu zagospodarowania przestrzennego fragmentów obrębów Bielin, Nużewko i Mieszki Różki	38.29	2018-03-29	Województwa Mazowieckiego, poz. 4191 z 2018-04-16	XXXVI/211/18
14.	w sprawie miejscowego planu zagospodarowania przestrzennego wsi Modła i Modółka	753.26	2018-06-21	Województwa Mazowieckiego, poz. 6473 z 2018-06-25	XXXVIII/220/18

15.	w sprawie miejscowego planu zagospodarowania przestrzennego fragmentu wsi Chruszczewo, gmina Ciechanów	0.45	2021-03-31	Województwa Mazowieckiego, poz. 3841 z 2021-04-29	XXIX/171/21
16.	w sprawie miejscowego planu zagospodarowania przestrzennego fragmentu wsi Modelka, gmina Ciechanów	7.98	2021-03-31	Województwa Mazowieckiego, poz. 3842 z 2021-04-29	XXIX/172/21
17.	w sprawie miejscowego planu zagospodarowania przestrzennego fragmentu wsi Gumowo, gmina Ciechanów	3.58	2021-03-31	Województwa Mazowieckiego, poz. 3843 z 2021-04-29	XXIX/173/21
18.	w sprawie uchwalenia miejscowego planu zagospodarowania przestrzennego dla fragmentów obrębów Kargoszyn, Ropele i Prążewo	24.39	2021-07-26	Województwa Mazowieckiego, poz. 6941 z 2021-07-26	XXXIII/199/2 1
19.	w sprawie uchwalenia miejscowego planu zagospodarowania przestrzennego: południowej części wsi Gąski, północnej części wsi Pęczcin, Rutki-Marszewice, wschodniej części wsi Rutki Głowice, północnej części wsi Ujazdówek	507.04	2021-03-31	Województwa Mazowieckiego, poz. 9872 z 2021-11-17	XXIX/174/21
20.	w sprawie uchwalenia miejscowego planu zagospodarowania przestrzennego północnej części wsi Gąski i południowej części wsi Pęczcin	349.76	2022-03-29	Województwa Mazowieckiego, poz. 3912 z 2022-04-05	XL/254/22

Źródło: Portal mapowy gminy Ciechanów.

W planach miejscowych pod zabudowę mieszkaniową przeznaczonych jest ok. 300 ha.

3.2. Przedstawienie obliczeń potwierdzających spełnienie warunku, o którym mowa w art. 13d ust. 1 albo 3

Obliczenia w zakresie planu ogólnego zawarte są w odpowiednich aktach wykonawczych. Wskazano je w dalszej części uzasadnienia. Zgodnie z art. 13d wyznaczając strefy planistyczne, o których mowa w art. 13c ust. 2 pkt 1-3 (czyli strefę wielofunkcyjną z zabudową mieszkaniową jednorodzinną, strefę wielofunkcyjną z zabudową mieszkaniową wielorodzinną, strefę wielofunkcyjną z zabudową zagrodową) w pierwszej kolejności uwzględnia się obszary, dla których w obowiązujących miejscowych planach zagospodarowania przestrzennego określono przeznaczenie umożliwiające realizację funkcji mieszkaniowej oraz obszary uzupełnienia zabudowy w ramach istniejącej zabudowy.

W przypadku, gdy na obszarach, o których mowa w ust. 1 (czyli „nieskonsumowane” tereny w planach miejscowych), suma chłonności terenów niezabudowanych, w tym luk w istniejącej zabudowie, jest większa niż 130% wartości zapotrzebowania na nową

zabudowę mieszkaniową w gminie, dopuszcza się wyznaczenie stref planistycznych, o których mowa w art. 13c ust. 2 pkt 1–3 (wcześniej wspomniane 3 strefy), na tych obszarach oraz nie wyznacza się tych stref planistycznych na pozostałych obszarach gminy. Sytuacja przekroczenia wartości 130% nie dotyczy gminy Ciechanów i wymienione wcześniej 3 strefy mogą zostać wyznaczone również poza obowiązującymi planami miejscowymi. Powyższe zostało opisane w dalszej części.

3.3. Zapotrzebowanie na nową zabudowę mieszkaniową w gminie

Zgodnie z Rozporządzeniem Ministra Rozwoju i Technologii z dnia 8 grudnia 2023 r. w sprawie projektu planu ogólnego gminy, dokumentowania prac planistycznych w zakresie tego planu oraz wydawania z niego wypisów i wyrysów w planie ogólnym zapotrzebowanie na nową zabudowę mieszkaniową oblicza się zgodnie ze wzorem:

$$ZAP = M_{20} - \frac{PUM_0}{P_{20}}$$

gdzie:

ZAP – oznacza zapotrzebowanie na nową zabudowę mieszkaniową,

M_{20} – oznacza prognozowaną liczbę mieszkańców gminy w oparciu o dane udostępniane przez statystykę publiczną, powiększoną o 5%,

PUM_0 – oznacza łączną powierzchnię użytkową mieszkań w gminie zgodną z najnowszymi danymi,

P_{20} – oznacza prognozowaną powierzchnię użytkową mieszkań w gminie na jednego mieszkańca.

Jego określenie jest niezbędne w celu wskazania chłonności terenów niezabudowanych, a wynik podawany jest w liczbie mieszkańców.

W celu określenia wskaźnika P_{20} we wzorze powyżej, czyli prognozowanej powierzchni użytkowej mieszkań w gminie na jednego mieszkańca, należy obliczyć go na podstawie jednego ze wzorów:

$$P_{20} = 3P_0 - 2P_{-10}$$

$$P_{20} = 2P_0 - P_{-20}$$

gdzie:

P_0 – oznacza powierzchnię użytkową mieszkań w gminie na jednego mieszkańca zgodną z najnowszymi danymi,

P_{-10} – oznacza powierzchnię użytkową mieszkań w gminie na jednego mieszkańca zgodną z danymi udostępnianymi przez statystykę publiczną, według stanu na 10 lat przed rokiem, z którego pochodzą najnowsze dane,

P_{-20} – oznacza powierzchnię użytkową mieszkań w gminie na jednego mieszkańca zgodną z danymi udostępnianymi przez statystykę publiczną, według stanu na 20 lat przed rokiem, z którego pochodzą najnowsze dane.

W obliczeniach, o których mowa powyżej, przez najnowsze dane rozumie się dane udostępniane przez statystykę publiczną z tego samego roku, z którego pochodzą najnowsze dostępne dane dotyczące liczby mieszkańców gminy udostępniane przez statystykę publiczną. W przypadku braku danych udostępnianych przez statystykę publiczną w zakresie prognozowanej liczby mieszkańców gminy (M_{20}), za prognozowaną liczbę mieszkańców gminy przyjmuje się liczbę mieszkańców gminy zgodną z:

- 1) najnowszymi danymi udostępnianymi przez statystykę publiczną powiększoną o 5% albo
- 2) prognozą demograficzną sporządzaną przez gminę obejmującą okres prognozy, o którym mowa w ust. 5, powiększoną o 5%.

Zgodnie z danymi GUS na terenie gminy Ciechanów na lata 2023-2043 prognozuje się stały wzrost liczby mieszkańców. Przewiduje się, że liczba mieszkańców gminy wyniesie około 8713 osób w 2043 roku (wartość bazowa na rok 2023 wynosiła 7526 osób).

W celu obliczenia ww. wskaźnika konieczne jest wyznaczenie wartości P_{20} . W tym celu posłużono się danymi udostępnionymi przez statystykę publiczną, z których wynika, że wskaźnik P_0 wynosi 34,8, a P_{-20} wynosi 23,4. Wskaźnik P_{20} obliczony pierwszym sposobem wyniósł 44,6. Przyjęto wskaźnik wyliczony drugą metodą, opartą o wskaźniki 20 letnie, gdyż jest on korzystniejszy. Powyższe podstawiono do wzoru:

$$P_{20} = 2 * 34,8 - 23,4$$

$$P_{20} = 46,2$$

Posiadając obliczoną wartość P_{20} przystąpiono do wyznaczenia wskaźnika zapotrzebowania na nową zabudowę mieszkaniową. Ponownie niezbędne było ustalenie wymaganych danych z pomocą statystyki publicznej, w efekcie tego ustalono wskaźnik PUM_0 jako 261 850, a wskaźnik M_{20} jako 9148,65 (8713 powiększone o 5%). W efekcie parametr ZAP został wyliczony jako:

$$ZAP = 9148,65 - \frac{261850}{46,2}$$

$$ZAP = 3481$$

W wyniku powyższych działań wskazuje się, iż wskaźnik zapotrzebowania na nową zabudowę w gminie Ciechanów wynosi 3481. Zgodnie z przytoczonym rozporządzeniem

wynik ten wyrażony jest w liczbie mieszkańców. Wynik ten wskazuje potencjalnie ile osób może zostać rozlokowanych w miejscach inwestycyjnych w tym w lukach w zabudowie.

3.4. Chłonność terenów niezabudowanych, w tym luk w istniejącej zabudowie

Zgodnie z rozporządzeniem Ministra Rozwoju i Technologii w sprawie projektu planu ogólnego gminy, dokumentowania prac planistycznych w zakresie tego planu oraz wydawania z niego wypisów i wyrysów, do obliczenia chłonności uwzględnia się powierzchnię terenów niezabudowanych, w tym luk w istniejącej zabudowie oraz chłonność terenów zabudowanych w sposób najbardziej zbliżony do planowanego w strefie w zakresie rodzaju zabudowy i nadziemnej intensywności zabudowy, z możliwością uwzględnienia prognozowanych proporcji między funkcją mieszkaniową a innymi funkcjami. Mając na uwadze art. 13d ust. 1 ustawy, który mówi, że wyznaczając strefy planistyczne, o których mowa w art. 13c ust. 2 pkt 1-3, w pierwszej kolejności uwzględnia się obszary, dla których w obowiązujących miejscowych planach zagospodarowania przestrzennego określono przeznaczenie umożliwiające realizację funkcji mieszkaniowej, oraz obszary uzupełnienia zabudowy w ramach istniejącej zabudowy, dokonano obliczeń chłonności terenów, dla których obowiązują miejscowe plany zagospodarowania przestrzennego, a które jeszcze nie zostały zabudowane. Ma zostać ona wyrażona w liczbie osób, które mogą zamieszkiwać dany obszar. W przypadku zabudowy innej niż określona w art. 13c ust. 2 pkt 1-3 (SJ, SW, SZ) nie wskazuje się chłonności. Jej realizacja udokumentowana jest planami inwestycyjnymi gminy, obranymi kierunkami rozwoju oraz wnioskami, które mogły zostać uwzględnione.

Do wyznaczenia chłonności zabudowy posłużyły najnowsze dostępne dane statystyczne, ewidencja gruntów i budynków, dostępne analizy przestrzenne.

Chłonność strefy mieszkaniowej jednorodzinnej, zagrodowej oraz jednorodzinnej z usługami - SJ, SZ

W obowiązujących planach miejscowych oraz w obszarze uzupełnienia zabudowy określono luki w zabudowie oraz tereny niezabudowane o powierzchni łącznej ok. 326,3218 ha. W przypadku zabudowy zagrodowej luki te wynoszą 23,6794 ha, a zabudowy mieszkaniowej jednorodzinnej i wymieszanej z nią usługowej wynoszą 302,6424 ha, nie występują luki w zabudowie wielorodzinnej.

W założeniach przyjęto oraz wykonano:

- założono, że wyliczona chłonność terenów nawiązuje i będzie nawiązywać do planowanego w strefach rodzaju zabudowy i jej intensywności.

- w przypadku strefy SJ 70 % gruntów będzie stanowić bezpośrednio zabudowa mieszkaniowa, a 30 % pozostała (komunikacja, usługi, infrastruktura, itp.);
- w przypadku strefy SZ 40 % gruntów będzie stanowić bezpośrednio zabudowa mieszkaniowa, a 60 % pozostała (komunikacja, usługi, infrastruktura, itp.);
- przeciętna liczba osób w gospodarstwie domowym w woj. mazowieckim wynosi 2,40 (dane z GUS dla Woj. Mazowieckiego 2023 r.);
- wybrano 25 reprezentatywnych działek budowlanych w strefie SJ (osiedle domów jednorodzinnych). Posłużyło to do określenia średniej powierzchni działki budowlanej w zabudowie mieszkaniowej jednorodzinnej. Średnia powierzchnia działki budowlanej wyniosła 1302 m². Wartość ta została poddana modyfikacji względem współczynnika typu gminy (wiejska o niskiej intensywności zabudowy) oraz projektowanej docelowej wielkości działki budowlanej warunkującej komfort bytowy na terenach podmiejskich, który wynosi 1,15. W ten sposób uzyskano orientacyjną powierzchnię działki na terenach SJ wynoszącą 1497,30 m²;
- Wybrano 10 reprezentatywnych gospodarstw w strefie SZ. Posłużyło to do określenia średniej powierzchni gospodarstwa w zabudowie zagrodowej. Średnia powierzchnia działki budowlanej wyniosła 6408,00 m². W związku z tym, że wartość ta przekracza optymalną wielkość działki budowlanej na terenach podmiejskich (1500 m²) odstąpiono od jej modyfikacji ww. wskaźnikiem;
- w przypadku stref SJ i SZ w ramach luk w obszarze uzupełnienia zabudowy zastosowano tożsame podejście jak do stref: mieszkaniowej jednorodzinnej lub mieszkaniowej jednorodzinnej z usługami w planach miejscowych;
- na terenie gminy nie określono zapotrzebowania na intensywną zabudowę wielorodzinną.

Tab. 14. Chłonność luk w zabudowie w MPZP oraz OUZ na terenie gminy

Chłonność obszarów niezabudowanych			
Oznaczenie Strefy	SJ	SW	SZ
współczynnik zamieszkania	-	0	-
średnia powierzchnia działki [ha]	0.1497	-	0.6408
luki zabudowy w planach miejscowych oraz w obszarze uzupełnienia zabudowy [ha]	302.6424	0.0000	23.6794
luki zabudowy [ha] skorygowane na pozostałą infrastrukturę i usługi w SJ,SW -30%, SZ -60%	211.8497	0.0000	9.4718
przeciętna liczba osób w gospodarstwie domowym (dane GUS województwa 2023 r.)	2.40		
Chłonność [os.]	3396	0	35

Źródło: opracowanie własne.

Z powyższych obliczeń wynika, że chłonność luk w obowiązującym planach miejscowych oraz obszarze uzupełnienia zabudowy wynosi 3431 osób. Stanowi to 98,6 % wskaźnika ZAP obliczonego w poprzednim rozdziale. Zgodnie z art. 13d ust. 2 u.o.p.z.p. „w strefach

planistycznych, o których mowa w art. 13c ust. 2 pkt 1-3 (SJ, SW, SZ), suma chłonności terenów niezabudowanych w tych strefach w całej gminie, w tym luk w istniejącej zabudowie, nie może być mniejsza niż 70 % oraz większa niż 130 % wartości zapotrzebowania na nową zabudowę mieszkaniową w gminie”. Osiągnięcie lub przekroczenie 130 % wartości zapotrzebowania skutkuje brakiem możliwości wyznaczania nowych stref, o których mowa w art. 13c ust. 2 pkt 1-3 (SJ, SW, SZ).

Tab. 15. Zestawienie danych dla obszaru gminy

Zestawienie danych dla obszaru gminy	
Suma luk zabudowy na całym obszarze [ha] skorygowane na pozostałą infrastrukturę i usługi w strefach	221.3215
Suma chłonności terenów niezabudowanych na całym obszarze gminy [os.]	3431
Zapotrzebowanie na nową zabudowę dla całego obszaru gminy [os.]	3481
Stosunek procentowy chłonności do zapotrzebowania przy uwzględnieniu luk w zabudowie dla całego obszaru gminy	98.6%
Procentowa możliwość powiększenia obszarów stref mieszkaniowych	31.4%
Ilość osób możliwa do zakwaterowania przy maksymalnym powiększeniu stref mieszkaniowych	1094
Możliwość powiększenia OUZ [ha]	165.4752

Źródło: opracowanie własne.

W niniejszym przypadku nie przekroczono wartości granicznej (pozostało 31,4 % do jej osiągnięcia co odpowiada 1094 osobom) w związku z czym w myśl art. cytowanego powyżej gmina może wyznaczyć dodatkowe 68,2383 ha terenów SJ lub 292,0908 ha terenów SZ w swoich granicach (wartość ta została uzyskana poprzez iloraz pozostałej chłonności (1094) do przeciętnej liczby osób w gospodarstwie domowym (2,40). Iloczyn powyższego oraz średniej oczekiwanej powierzchni działki na terenach gminy pozwala na określenie wartości powierzchni pozostałej do wyznaczenia w ramach art. 13d.

W gmiecie Ciechanów doprojektowano nowe tereny mieszkalne, ich chłonność przedstawia tabela poniżej:

Tab. 16. Chłonność zaprojektowanych terenów mieszkalnych

Chłonność zaprojektowanych terenów mieszkalnych		
Oznaczenia strefy	SJ	SZ
Chłonność osób na 1 ha projektowanego terenu	16.03	3.75
Zaprojektowane tereny [ha]	63.8917	12.9017
Chłonność [os.]	1024	48
Razem:	1072	

Źródło: opracowanie własne.

Łączna chłonność wszystkich zaprojektowanych terenów mieszkalnych wynosi 1072 osoby. Sumując liczbę osób mogących zasiedlić tereny zaprojektowane i tereny w lukach zabudowy otrzymano 4503 osoby co stanowi 129,36% zapotrzebowania na nową zabudowę w gminie.

4. Przyczyny wyznaczenia obszaru uzupełnienia zabudowy lub obszaru zabudowy śródmiejskiej w granicach określonych w planie ogólnym

Na terenie gminy Ciechanów nie wyznacza się obszaru zabudowy śródmiejskiej, gdyż dotyczy on terenów miast. W związku z tym nie wskazuje się także przyczyn jego wyznaczenia.

Obszar uzupełnienia zabudowy (dalej: OUZ) na terenie gminy został wyznaczony w oparciu o Rozporządzenie Ministra Rozwoju i Technologii z dnia 2 maja 2024 r. w sprawie sposobu wyznaczania obszaru uzupełnienia zabudowy w planie ogólnym gminy. Gmina podjęła decyzję o wyznaczeniu OUZ w oparciu o narzędzia GIS (w tym oprogramowanie udostępnione przez MRiT) oraz dostosowanie wyznaczonego obszaru do granic działek ewidencyjnych. Takie rozwiązanie pozwoli uniknąć sytuacji, w których wyznaczane obszary będą trudne do zagospodarowania w przyszłości lub pozostaną w sprzeczności z przyjętą polityką przestrzenną. Ponadto takie rozwiązanie wpłynie na uporządkowanie procesu planowania przestrzennego w gminie Ciechanów. W przypadku pojedynczych działek, które w wyniku mechanicznego procesu wyznaczania OUZ, znalazły się w nim, uznaje się za zasadne, aby pozostały w nim.

W celu wyznaczenia granic obszarów uzupełnienia zabudowy w planie ogólnym gminy i wyodrębnienia odpowiednich budynków do analizy, posłużono się Klasyfikacją Środków Trwałych, jako bazą danych obiektów topograficznych BDOT10k.

Z przedmiotowej bazy uwzględniono budynki według klasyfikacji środków trwałych o symbolu:

- 101 – budynki przemysłowe,
- 103 – budynki handlowo – usługowe,
- 105 – budynki biurowe,
- 106 – budynki szpitali i inne budynki opieki zdrowotnej,
- 107 – budynki oświaty, nauki i kultury oraz budynki sportowe,
- 109 – pozostałe budynki niemieszkalne,
- 110 – budynki mieszkalne.

Łączna powierzchnia obszaru uzupełnień zabudowy w ramach istniejącej zabudowy wyznaczona bez weryfikacji terenowej i dopuszczalnego rozszerzenia, tj. łączna powierzchnia obszarów uzupełnienia wyznaczonych w sposób, o którym mowa w §1 ust. 1 (pkt 1-5) Rozporządzenia Ministra Rozwoju i Technologii z dnia 2 maja 2024 r. w sprawie sposobu wyznaczania granic obszaru uzupełnienia zabudowy w planie ogólnym gminy wynosi ok. 405,2938 ha. Dopuszczalne jest rozszerzenie obszaru o dodatkowe 165,4752 ha – zgodnie z rozporządzeniem. Wykonano to stosując wzór zawarty w § 1 ust. 5 ww. oraz dane mechanicznie utworzone za pomocą wtyczki APP:

$$P_p = 25 \% * (P_b - P_u)$$

$$P_p = 25 \% * (1067,1406 - 405,2398) = 25 \% * 661,9008 = 165,4752 \text{ ha}$$

gdzie:

P_p - oznacza łączną maksymalną powierzchnię powiększenia obszarów uzupełnienia zabudowy wyznaczonych w sposób, o którym mowa w ust. 1, w wyniku rozszerzenia ich granic,

P_b - oznacza łączną powierzchnię obszarów wyznaczonych w sposób, o którym mowa w ust. 1 pkt 1-3,

P_u - oznacza łączną powierzchnię obszarów uzupełnienia zabudowy wyznaczonych w sposób, o którym mowa w ust. 1.

Zgodnie z art. 13d u.o.p.z.p. zgodnie z polityką gminy i lokalnymi uwarunkowaniami w ramach wykonanych poszerzeń wyznaczono odpowiednie strefy w ich granicach.

W przypadku gruntów rolnych stanowiących użytki rolne (klasy I-III) zastosowano obwarowania wynikające z § 1 ust. 6 ww. Rozporządzenia i rozszerzono OUZ w odległości nie większej niż 50 m od granicy pasa drogowego drogi publicznej w rozumieniu przepisów ustawy z dnia 21 marca 1985 r. o drogach publicznych, z wyłączeniem dróg ekspresowych i autostrad.

OUZ został powiększony zgodnie z normami określonymi przez MRiT w instrukcji dedykowanej narzędziu APP 2.

5. Przyczyny ustalenia gminnych standardów urbanistycznych w zakresie określonym w planie ogólnym

Gminne standardy urbanistyczne obejmują gminny katalog stref planistycznych oraz mogą obejmować gminne standardy dostępności infrastruktury społecznej. Plan ogólny gminy nie ustala standardów dostępności infrastruktury społecznej w związku z czym odstępuje się od wskazania przyczyn ich ustalenia.

W przypadku standardów urbanistycznych znajdujących się obligatoryjnie w planie ogólnym przyjmuje się katalog stref planistycznych zgodny z tym w części rysunkowej. Wskazuje się także odpowiednio wartości maksymalnej nadziemnej intensywności zabudowy, maksymalnej wysokości zabudowy oraz maksymalnego udziału powierzchni zabudowy (strefy o symbolach SW, SJ, SZ, SU, SH, SP, SR) oraz wartości minimalnego udziału powierzchni biologicznie czynnej (strefy o symbolach SW, SJ, SZ, SU, SH, SP, SR, SI, SN, SC). Przyczyną wyznaczenia wspomnianych stref, będących standardami urbanistycznymi, jest art. 13e ustawy o planowaniu i zagospodarowaniu przestrzennym. W przypadku stref o innych wskaźnikach lub profilu dodatkowym innym niż te zawarte w tabeli wzorcowej należy mieć na

uwadze, że wynika to z polityki gminy (w tym obowiązujących planów miejscowych), uwarunkowań terenowych lub bezpośrednio z wniosków właścicieli gruntów. Wskaźniki te zawarte są w atrybutach pliku gml, stanowiącego plan ogólny.

Tab. 17. Tablica wzorcowa z charakterystyką stref planistycznych

Symbol literowy	Nazwa strefy planistycznej	Profil funkcjonalny strefy planistycznej		Minimalny udział powierzchni biologicznie czynnej [%]
		podstawowy ²⁾	dodatkowy ²⁾	
SW	strefa wielofunkcyjna z zabudową mieszkaniową wielorodzinną	teren zabudowy mieszkaniowej wielorodzinnej, teren usług, teren komunikacji, teren zieleni urządzonej, teren ogrodów działkowych, teren infrastruktury technicznej ³⁾	teren zabudowy mieszkaniowej jednorodzinnej, teren handlu wielkopowierzchniowego, teren zieleni naturalnej, teren lasu, teren wód	30
SJ	strefa wielofunkcyjna z zabudową mieszkaniową jednorodziną	teren zabudowy mieszkaniowej jednorodzinnej, teren usług, teren komunikacji, teren zieleni urządzonej, teren ogrodów działkowych, teren infrastruktury technicznej ³⁾	teren zabudowy letniskowej lub rekreacji indywidualnej, teren zieleni naturalnej, teren lasu, teren wód	30
SZ	strefa wielofunkcyjna z zabudową zagrodową	teren zabudowy zagrodowej, teren produkcji w gospodarstwach rolnych, teren akwakultury i obsługi rybactwa, teren komunikacji, teren zieleni urządzonej, teren ogrodów działkowych, teren infrastruktury technicznej ³⁾	teren wielkotowarowej produkcji rolnej, teren rolnictwa z zakazem zabudowy, teren biogazowni, teren usług, teren zieleni naturalnej, teren lasu, teren wód	30
SU	strefa usługowa	teren usług, teren komunikacji, teren zieleni urządzonej, teren ogrodów działkowych, teren infrastruktury technicznej ³⁾	teren składów i magazynów, teren elektrowni słonecznej, teren zieleni naturalnej, teren lasu, teren wód	30
SH	strefa handlu wielkopowierzchniowego	teren handlu wielkopowierzchniowego, teren komunikacji, teren zieleni urządzonej, teren ogrodów działkowych, teren infrastruktury technicznej ³⁾	teren usług, teren składów i magazynów, teren elektrowni słonecznej, teren zieleni naturalnej, teren lasu, teren wód	30
SP	strefa gospodarcza	teren produkcji, teren komunikacji, teren zieleni urządzonej, teren ogrodów działkowych, teren infrastruktury technicznej ³⁾	teren usług, teren zieleni naturalnej, teren lasu, teren wód	20
SR	strefa produkcji rolniczej	teren produkcji w gospodarstwach rolnych, teren wielkotowarowej produkcji rolnej, teren akwakultury i obsługi rybactwa, teren komunikacji, teren ogrodów działkowych, teren infrastruktury technicznej ³⁾	teren rolnictwa z zakazem zabudowy, teren biogazowni, teren elektrowni słonecznej, teren elektrowni wiatrowej, teren elektrowni wodnej, teren zieleni urządzonej, teren zieleni naturalnej, teren lasu, teren wód	30
SI	strefa infrastrukturalna	teren infrastruktury technicznej, teren komunikacji, teren ogrodów działkowych	teren usług, teren produkcji, teren zieleni urządzonej, teren zieleni naturalnej, teren lasu, teren wód	20
SN	strefa zieleni i rekreacji	teren zieleni urządzonej, teren plaży, teren wód, teren komunikacji, teren ogrodów działkowych, teren infrastruktury technicznej ³⁾	teren usług sportu i rekreacji, teren usług kultury i rozrywki, teren usług handlu detalicznego, teren usług gastronomii, teren usług turystyki, teren usług nauki, teren usług edukacji, teren usług zdrowia i pomocy społecznej, teren zieleni naturalnej, teren lasu	50
SC	strefa cmentarzy	teren cmentarza, teren komunikacji, teren zieleni urządzonej, teren ogrodów działkowych, teren infrastruktury technicznej ³⁾	teren usług kultu religijnego, teren usług handlu detalicznego, teren zieleni naturalnej, teren lasu, teren wód	30

SG	strefa górnictwa	teren górnictwa i wydobywania, teren komunikacji, teren ogrodów działkowych, teren infrastruktury technicznej ³⁾	teren produkcji, teren usług handlu, teren usług rzemieślniczych, teren usług gastronomii, teren usług biurowych i administracji, teren usług nauki, teren zieleni urządzonej, teren zieleni naturalnej, teren lasu, teren wód	-
SO	strefa otwarta	teren rolnictwa z zakazem zabudowy, teren lasu, teren zieleni naturalnej, teren wód, teren komunikacji, teren ogrodów działkowych, teren infrastruktury technicznej ³⁾	teren elektrowni wiatrowej, teren elektrowni słonecznej, teren elektrowni geotermalnej, teren elektrowni wodnej, teren biogazowni, teren zieleni urządzonej	-
SK	strefa komunikacyjna ⁴⁾	teren autostrady, teren drogi ekspresowej, teren drogi głównej ruchu przyspieszonego, teren drogi głównej, teren komunikacji kolejowej i szynowej, teren komunikacji kolei linowej, teren komunikacji wodnej, teren komunikacji lotniczej, teren obsługi komunikacji, teren ogrodów działkowych, teren infrastruktury technicznej ³⁾	teren drogi zbiorczej, teren usług handlu detalicznego, teren usług gastronomii, teren usług turystyki, teren zieleni urządzonej, teren lasu, teren zieleni naturalnej, teren wód	-

Źródło: Rozporządzenie Ministra Rozwoju i Technologii z dnia 8 grudnia 2023 r. w sprawie projektu planu ogólnego gminy, dokumentowania prac planistycznych w zakresie tego planu oraz wydawania z niego wypisów i wrysów oraz jego zmiana z 22 listopada 2024 r.

Założenia, które przyjęto przy wyznaczaniu stref na terenie gminy:

- istniejąca zabudowa, jej rozkład przestrzenny, uformowane osie zostały przyjęte w kształcie planu ogólnego;

- tereny inwestycyjne wyznaczone przez gminę zostały ujęte w odpowiednich strefach;

- wnioski w zakresie przeznaczenia nieruchomości oddalonych od struktur zwartej zabudowy, na terenach lasów, itp., gdzie wskazano chęć rozwoju funkcji mieszkalnej – nie mogły zostać w pełni lub nawet w części uwzględnione (brak wystarczającego zapotrzebowania zgodnie z art. 13d u.o.p.z.p.);

- niektóre wnioski zostały częściowo uwzględnione - np. fragment działki pokrywa się z wnioskowanym przeznaczeniem, czy też znajdzie się w OUZ, ale ze względu na rozmiar działki, jej kształt, przepisy odrębne i zapotrzebowanie na taką funkcję, niemożliwe było objęcie całej nieruchomości danym przeznaczeniem - w takim przypadku przyjmuje się, iż wnioski takie zostały nieuwzględnione, gdyż nie spełniają w całości żądania wnioskodawcy;

- przeznaczenia wyznaczano w sposób najbardziej zbliżony do ewidencyjnego przebiegu granic działek (jeżeli było to możliwe);

- w przypadku wniosków, które wskazywały na zmianę zabudowy zagrodowej na zabudowę mieszkaniową jednorodzinną pozostawiono aktualny sposób użytkowania, aby nie zablokować przyszłego rozwoju istniejących gospodarstw rolnych;

- obszar uzupełnienia zabudowy powiększono zgodnie z § 1 ust. 5 rozporządzenia w sprawie sposobu wyznaczania obszaru uzupełnienia zabudowy w planie ogólnym gminy;

- jeżeli istniejące plany miejscowe zawierały bardziej korzystne inwestycyjnie wskaźniki minimalnej powierzchni biologicznie czynnej niż te zawarte w Załączniku nr 1

do rozporządzenia MRiT w sprawie projektu planu ogólnego gminy, dokumentowania prac planistycznych w zakresie tego planu oraz wydawania z niego wypisów i wyrysów zastosowano § 2 ust. 3 ww. i zachowano obecne wskaźniki;

- profile dodatkowe stref planistycznych dostosowano do ewentualnych wnioskowanych przeznaczeń lub planów inwestycyjnych gminy;

- wnioski poddane procedurze rozpatrzenia stanowią te złożone w wyznaczonym terminie, na wymaganym formularzu, zawierające wymagane dane umożliwiające identyfikację nieruchomości oraz wnioskowane przeznaczenie;

- POG wyznacza strefy projektowanego przyszłego zagospodarowania - przy ich przyszłym zagospodarowaniu należy mieć na uwadze przepisy odrębne warunkujące zabudowę;

- zgodnie z art. 13a u.o.p.z.p. POG można zmienić, zmiana ta może być podyktowana np. nowymi okolicznościami rozwojowymi, czy np. uchwaleniem dokumentu strategicznego;

- zgodnie z wyliczeniami dot. chłonności terenu wskazano, iż możliwe jest wyznaczenie niewielkiej powierzchni stref opisanych w art. 13c ust. 1-3 u.o.p.z.p. i wyznaczono je w miejscach planowanego rozwoju.

Gminne standardy urbanistyczne w postaci tabelarycznej zawarto poniżej:

Tab. 18. Gminne standardy urbanistyczne - zestawienie stref

Lp.	oznaczenie	nazwa	profil podstawowy	profil dodatkowy	maksymalna natężenna intensywność zabudowy	maksymalny udział powierzchni zabudowy [%]	maksymalna wysokość zabudowy [m]	minimalny udział powierzchni biologicznie czynnej (%)
1	1SC	strefa cmentarzy	teren cmentarza, teren komunikacji, teren zieleni urządzonej, teren ogrodów działkowych, teren infrastruktury technicznej					30
2	1SG	strefa górnictwa	teren górnictwa i wydobywania, teren komunikacji, teren ogrodów działkowych, teren infrastruktury technicznej	teren produkcji, teren usług handlu, teren usług rzemieślniczych, teren usług gastronomii, teren usług biurowych i administracji, teren usług nauki, teren zieleni urządzonej, teren zieleni naturalnej, teren lasu, teren wód	1	40	12	
3	2SG	strefa górnictwa	teren górnictwa i wydobywania, teren komunikacji, teren ogrodów działkowych, teren infrastruktury technicznej	teren produkcji, teren usług handlu, teren usług rzemieślniczych, teren usług gastronomii, teren usług biurowych i administracji, teren usług nauki, teren zieleni urządzonej, teren zieleni naturalnej, teren lasu, teren wód	1	40	12	

4	3SG	strefa górnictwa	teren górnictwa i wydobywania, teren komunikacji, teren ogrodów działkowych, teren infrastruktury technicznej	teren produkcji, teren usług handlu, teren usług rzemieślniczych, teren usług gastronomii, teren usług biurowych i administracji, teren usług nauki, teren zieleni urządzonej, teren zieleni naturalnej, teren lasu, teren wód	1	40	12	
5	4SG	strefa górnictwa	teren górnictwa i wydobywania, teren komunikacji, teren ogrodów działkowych, teren infrastruktury technicznej	teren produkcji, teren usług handlu, teren usług rzemieślniczych, teren usług gastronomii, teren usług biurowych i administracji, teren usług nauki, teren zieleni urządzonej, teren zieleni naturalnej, teren lasu, teren wód	1	40	12	
6	5SG	strefa górnictwa	teren górnictwa i wydobywania, teren komunikacji, teren ogrodów działkowych, teren infrastruktury technicznej	teren produkcji, teren usług handlu, teren usług rzemieślniczych, teren usług gastronomii, teren usług biurowych i administracji, teren usług nauki, teren zieleni urządzonej, teren zieleni naturalnej, teren lasu, teren wód	1	40	12	
7	6SG	strefa górnictwa	teren górnictwa i wydobywania, teren komunikacji, teren ogrodów działkowych, teren infrastruktury technicznej	teren produkcji, teren usług handlu, teren usług rzemieślniczych, teren usług gastronomii, teren usług biurowych i administracji, teren usług nauki, teren zieleni urządzonej, teren zieleni naturalnej, teren lasu, teren wód	1	40	12	
8	1SI	strefa infrastrukturalna	teren infrastruktury technicznej, teren komunikacji, teren ogrodów działkowych	teren usług, teren produkcji, teren zieleni naturalnej, teren lasu	2	80	6	20
9	2SI	strefa infrastrukturalna	teren infrastruktury technicznej, teren komunikacji, teren ogrodów działkowych	teren usług, teren produkcji, teren zieleni urządzonej, teren zieleni naturalnej, teren lasu, teren wód	2	50	12	20
10	3SI	strefa infrastrukturalna	teren infrastruktury technicznej, teren komunikacji, teren ogrodów działkowych	teren usług, teren produkcji, teren zieleni urządzonej, teren zieleni naturalnej, teren lasu, teren wód	1	80	6	20
11	4SI	strefa infrastrukturalna	teren infrastruktury technicznej, teren komunikacji, teren ogrodów działkowych		2	50	12	20
12	1SJ	strefa wielofunkcyjna z zabudową mieszkaniową jednorodzinną	teren zabudowy mieszkaniowej jednorodzinnej, teren usług, teren komunikacji, teren zieleni urządzonej, teren ogrodów działkowych, teren infrastruktury technicznej	teren zabudowy letniskowej lub rekreacji indywidualnej, teren zieleni naturalnej, teren lasu, teren wód	0.9	50	12	30
13	2SJ	strefa wielofunkcyjna z zabudową mieszkaniową jednorodzinną	teren zabudowy mieszkaniowej jednorodzinnej, teren usług, teren komunikacji, teren zieleni urządzonej, teren ogrodów działkowych, teren infrastruktury technicznej	teren zabudowy letniskowej lub rekreacji indywidualnej, teren zieleni naturalnej, teren lasu, teren wód	0.9	50	12	30

314	305SJ	strefa wielofunkcyjna z zabudową mieszkaniową jednorodzinną	teren zabudowy mieszkaniowej jednorodzinnej, teren usług, teren komunikacji, teren zieleni urządzonej, teren ogrodów działkowych, teren infrastruktury technicznej	teren zabudowy letniskowej lub rekreacji indywidualnej, teren zieleni naturalnej, teren lasu, teren wód	0.9	50	12	30
315	306SJ	strefa wielofunkcyjna z zabudową mieszkaniową jednorodzinną	teren zabudowy mieszkaniowej jednorodzinnej, teren usług, teren komunikacji, teren zieleni urządzonej, teren ogrodów działkowych, teren infrastruktury technicznej	teren zabudowy letniskowej lub rekreacji indywidualnej, teren zieleni naturalnej, teren lasu, teren wód	0.9	50	12	30
316	307SJ	strefa wielofunkcyjna z zabudową mieszkaniową jednorodzinną	teren zabudowy mieszkaniowej jednorodzinnej, teren usług, teren komunikacji, teren zieleni urządzonej, teren ogrodów działkowych, teren infrastruktury technicznej	teren zabudowy letniskowej lub rekreacji indywidualnej, teren zieleni naturalnej, teren lasu, teren wód	0.9	50	12	30
317	308SJ	strefa wielofunkcyjna z zabudową mieszkaniową jednorodzinną	teren zabudowy mieszkaniowej jednorodzinnej, teren usług, teren komunikacji, teren zieleni urządzonej, teren ogrodów działkowych, teren infrastruktury technicznej	teren zabudowy letniskowej lub rekreacji indywidualnej, teren zieleni naturalnej, teren lasu, teren wód	0.9	50	12	30
318	309SJ	strefa wielofunkcyjna z zabudową mieszkaniową jednorodzinną	teren zabudowy mieszkaniowej jednorodzinnej, teren usług, teren komunikacji, teren zieleni urządzonej, teren ogrodów działkowych, teren infrastruktury technicznej	teren zabudowy letniskowej lub rekreacji indywidualnej, teren zieleni naturalnej, teren lasu, teren wód	0.9	50	12	30
319	310SJ	strefa wielofunkcyjna z zabudową mieszkaniową jednorodzinną	teren zabudowy mieszkaniowej jednorodzinnej, teren usług, teren komunikacji, teren zieleni urządzonej, teren ogrodów działkowych, teren infrastruktury technicznej	teren zabudowy letniskowej lub rekreacji indywidualnej, teren zieleni naturalnej, teren lasu, teren wód	0.9	50	12	30
320	311SJ	strefa wielofunkcyjna z zabudową mieszkaniową jednorodzinną	teren zabudowy mieszkaniowej jednorodzinnej, teren usług, teren komunikacji, teren zieleni urządzonej, teren ogrodów działkowych, teren infrastruktury technicznej	teren zabudowy letniskowej lub rekreacji indywidualnej, teren zieleni naturalnej, teren lasu, teren wód	0.9	50	12	30
321	1SK	strefa komunikacyjna	teren autostrady, teren drogi ekspresowej, teren drogi głównej ruchu przyspieszonego, teren drogi głównej, teren komunikacji kolejowej i szynowej, teren komunikacji kolei linowej, teren komunikacji wodnej, teren komunikacji lotniczej, teren obsługi komunikacji, teren ogrodów działkowych, teren infrastruktury technicznej	teren drogi zbiorczej, teren usług handlu detalicznego, teren usług gastronomii, teren usług turystyki, teren zieleni urządzonej, teren lasu, teren zieleni naturalnej, teren wód				
322	2SK	strefa komunikacyjna	teren autostrady, teren drogi ekspresowej, teren drogi głównej ruchu przyspieszonego, teren drogi głównej, teren komunikacji kolejowej i szynowej, teren komunikacji kolei linowej, teren komunikacji wodnej, teren komunikacji lotniczej, teren obsługi komunikacji, teren ogrodów działkowych, teren infrastruktury technicznej	teren drogi zbiorczej, teren usług handlu detalicznego, teren usług gastronomii, teren usług turystyki, teren zieleni urządzonej, teren lasu, teren zieleni naturalnej, teren wód				
323	3SK	strefa komunikacyjna	teren autostrady, teren drogi ekspresowej, teren drogi głównej ruchu przyspieszonego, teren drogi głównej, teren komunikacji kolejowej i szynowej, teren komunikacji kolei linowej, teren komunikacji wodnej, teren komunikacji lotniczej, teren obsługi komunikacji, teren ogrodów działkowych, teren infrastruktury technicznej	teren drogi zbiorczej, teren usług handlu detalicznego, teren usług gastronomii, teren usług turystyki, teren zieleni urządzonej, teren lasu, teren zieleni naturalnej, teren wód				

324	4SK	strefa komunikacyjna	teren autostrady, teren drogi ekspresowej, teren drogi głównej ruchu przyspieszonego, teren drogi głównej, teren komunikacji kolejowej i szynowej, teren komunikacji kolei linowej, teren komunikacji wodnej, teren komunikacji lotniczej, teren obsługi komunikacji, teren ogrodów działkowych, teren infrastruktury technicznej	teren drogi zbiorczej, teren usług handlu detalicznego, teren usług gastronomii, teren usług turystyki, teren zieleni urządzonej, teren lasu, teren zieleni naturalnej, teren wód				
325	5SK	strefa komunikacyjna	teren autostrady, teren drogi ekspresowej, teren drogi głównej ruchu przyspieszonego, teren drogi głównej, teren komunikacji kolejowej i szynowej, teren komunikacji kolei linowej, teren komunikacji wodnej, teren komunikacji lotniczej, teren obsługi komunikacji, teren ogrodów działkowych, teren infrastruktury technicznej	teren drogi zbiorczej, teren usług handlu detalicznego, teren usług gastronomii, teren usług turystyki, teren zieleni urządzonej, teren lasu, teren zieleni naturalnej, teren wód				
326	6SK	strefa komunikacyjna	teren autostrady, teren drogi ekspresowej, teren drogi głównej ruchu przyspieszonego, teren drogi głównej, teren komunikacji kolejowej i szynowej, teren komunikacji kolei linowej, teren komunikacji wodnej, teren komunikacji lotniczej, teren obsługi komunikacji, teren ogrodów działkowych, teren infrastruktury technicznej	teren wód				
327	7SK	strefa komunikacyjna	teren autostrady, teren drogi ekspresowej, teren drogi głównej ruchu przyspieszonego, teren drogi głównej, teren komunikacji kolejowej i szynowej, teren komunikacji kolei linowej, teren komunikacji wodnej, teren komunikacji lotniczej, teren obsługi komunikacji, teren ogrodów działkowych, teren infrastruktury technicznej	teren drogi zbiorczej, teren usług handlu detalicznego, teren usług gastronomii, teren lasu, teren zieleni naturalnej, teren wód				
328	8SK	strefa komunikacyjna	teren autostrady, teren drogi ekspresowej, teren drogi głównej ruchu przyspieszonego, teren drogi głównej, teren komunikacji kolejowej i szynowej, teren komunikacji kolei linowej, teren komunikacji wodnej, teren komunikacji lotniczej, teren obsługi komunikacji, teren ogrodów działkowych, teren infrastruktury technicznej	teren drogi zbiorczej, teren usług handlu detalicznego, teren usług gastronomii, teren lasu, teren zieleni naturalnej, teren wód				
329	9SK	strefa komunikacyjna	teren autostrady, teren drogi ekspresowej, teren drogi głównej ruchu przyspieszonego, teren drogi głównej, teren komunikacji kolejowej i szynowej, teren komunikacji kolei linowej, teren komunikacji wodnej, teren komunikacji lotniczej, teren obsługi komunikacji, teren ogrodów działkowych, teren infrastruktury technicznej	teren drogi zbiorczej, teren usług handlu detalicznego, teren usług gastronomii, teren usług turystyki, teren zieleni urządzonej, teren lasu, teren zieleni naturalnej, teren wód				
330	10SK	strefa komunikacyjna	teren autostrady, teren drogi ekspresowej, teren drogi głównej ruchu przyspieszonego, teren drogi głównej, teren komunikacji kolejowej i szynowej, teren komunikacji kolei linowej, teren komunikacji wodnej, teren komunikacji lotniczej, teren obsługi komunikacji, teren ogrodów działkowych, teren infrastruktury technicznej					

331	1SN	strefa zieleni i rekreacji	teren zieleni urządzonej, teren plaży, teren wód, teren komunikacji, teren ogrodów działkowych, teren infrastruktury technicznej	teren usług sportu i rekreacji, teren usług kultury i rozrywki, teren usług handlu detalicznego, teren usług gastronomii, teren usług turystyki, teren usług nauki, teren usług edukacji, teren usług zdrowia i pomocy społecznej, teren zieleni naturalnej, teren lasu	0.8	30	10	50
332	2SN	strefa zieleni i rekreacji	teren zieleni urządzonej, teren plaży, teren wód, teren komunikacji, teren ogrodów działkowych, teren infrastruktury technicznej	teren usług sportu i rekreacji, teren usług kultury i rozrywki, teren usług handlu detalicznego, teren usług gastronomii, teren usług turystyki, teren usług nauki, teren usług edukacji, teren usług zdrowia i pomocy społecznej, teren zieleni naturalnej, teren lasu	0.8	30	10	50
333	3SN	strefa zieleni i rekreacji	teren zieleni urządzonej, teren plaży, teren wód, teren komunikacji, teren ogrodów działkowych, teren infrastruktury technicznej	teren zieleni naturalnej				50
334	4SN	strefa zieleni i rekreacji	teren zieleni urządzonej, teren plaży, teren wód, teren komunikacji, teren ogrodów działkowych, teren infrastruktury technicznej	teren usług sportu i rekreacji, teren usług kultury i rozrywki, teren usług handlu detalicznego, teren usług gastronomii, teren usług turystyki, teren usług nauki, teren usług edukacji, teren usług zdrowia i pomocy społecznej, teren zieleni naturalnej, teren lasu	0.8	30	10	50
335	5SN	strefa zieleni i rekreacji	teren zieleni urządzonej, teren plaży, teren wód, teren komunikacji, teren ogrodów działkowych, teren infrastruktury technicznej	teren usług sportu i rekreacji, teren usług kultury i rozrywki, teren usług handlu detalicznego, teren usług gastronomii, teren usług turystyki, teren usług nauki, teren usług edukacji, teren usług zdrowia i pomocy społecznej, teren zieleni naturalnej, teren lasu	0.8	30	10	50
336	6SN	strefa zieleni i rekreacji	teren zieleni urządzonej, teren plaży, teren wód, teren komunikacji, teren ogrodów działkowych, teren infrastruktury technicznej	teren usług sportu i rekreacji, teren usług kultury i rozrywki, teren usług handlu detalicznego, teren usług gastronomii, teren usług turystyki, teren usług nauki, teren usług edukacji, teren usług zdrowia i pomocy społecznej, teren zieleni naturalnej, teren lasu	0.8	30	10	50

337	7SN	strefa zieleni i rekreacji	teren zieleni urządzonej, teren plaży, teren wód, teren komunikacji, teren ogrodów działkowych, teren infrastruktury technicznej	teren usług sportu i rekreacji, teren usług kultury i rozrywki, teren usług handlu detalicznego, teren usług gastronomii, teren usług turystyki, teren usług nauki, teren usług edukacji, teren usług zdrowia i pomocy społecznej, teren zieleni naturalnej, teren lasu	0.8	30	10	50
338	8SN	strefa zieleni i rekreacji	teren zieleni urządzonej, teren plaży, teren wód, teren komunikacji, teren ogrodów działkowych, teren infrastruktury technicznej	teren usług sportu i rekreacji, teren usług kultury i rozrywki, teren usług handlu detalicznego, teren usług gastronomii, teren usług turystyki, teren usług nauki, teren usług edukacji, teren usług zdrowia i pomocy społecznej, teren zieleni naturalnej, teren lasu	0.8	30	10	50
339	9SN	strefa zieleni i rekreacji	teren zieleni urządzonej, teren plaży, teren wód, teren komunikacji, teren ogrodów działkowych, teren infrastruktury technicznej	teren usług sportu i rekreacji, teren usług kultury i rozrywki, teren usług handlu detalicznego, teren usług gastronomii, teren usług turystyki, teren usług nauki, teren usług edukacji, teren usług zdrowia i pomocy społecznej, teren zieleni naturalnej, teren lasu	0.8	30	10	50
340	10SN	strefa zieleni i rekreacji	teren zieleni urządzonej, teren plaży, teren wód, teren komunikacji, teren ogrodów działkowych, teren infrastruktury technicznej	teren usług sportu i rekreacji, teren usług kultury i rozrywki, teren usług handlu detalicznego, teren usług gastronomii, teren usług turystyki, teren usług nauki, teren usług edukacji, teren usług zdrowia i pomocy społecznej, teren zieleni naturalnej, teren lasu	0.8	30	10	50
341	11SN	strefa zieleni i rekreacji	teren zieleni urządzonej, teren plaży, teren wód, teren komunikacji, teren ogrodów działkowych, teren infrastruktury technicznej	teren usług sportu i rekreacji, teren usług kultury i rozrywki, teren usług handlu detalicznego, teren usług gastronomii, teren usług turystyki, teren usług nauki, teren usług edukacji, teren usług zdrowia i pomocy społecznej, teren zieleni naturalnej, teren lasu	0.8	30	10	50
342	12SN	strefa zieleni i rekreacji	teren zieleni urządzonej, teren plaży, teren wód, teren komunikacji, teren ogrodów działkowych, teren infrastruktury technicznej	teren usług sportu i rekreacji, teren usług kultury i rozrywki, teren usług handlu detalicznego, teren usług gastronomii, teren usług turystyki, teren usług nauki, teren usług edukacji, teren usług zdrowia i pomocy społecznej, teren zieleni naturalnej, teren lasu	0.8	30	10	50

343	13SN	strefa zieleni i rekreacji	teren zieleni urządzonej, teren plaży, teren wód, teren komunikacji, teren ogrodów działkowych, teren infrastruktury technicznej	teren usług sportu i rekreacji, teren usług kultury i rozrywki, teren usług handlu detalicznego, teren usług gastronomii, teren usług turystyki, teren usług nauki, teren usług edukacji, teren usług zdrowia i pomocy społecznej, teren zieleni naturalnej, teren lasu	0.8	30	10	50
344	14SN	strefa zieleni i rekreacji	teren zieleni urządzonej, teren plaży, teren wód, teren komunikacji, teren ogrodów działkowych, teren infrastruktury technicznej	teren usług sportu i rekreacji, teren usług kultury i rozrywki, teren usług handlu detalicznego, teren usług gastronomii, teren usług turystyki, teren usług nauki, teren usług edukacji, teren usług zdrowia i pomocy społecznej, teren zieleni naturalnej, teren lasu	0.8	30	10	50
345	1SO	strefa otwarta	teren rolnictwa z zakazem zabudowy, teren lasu, teren zieleni naturalnej, teren wód, teren komunikacji, teren ogrodów działkowych, teren infrastruktury technicznej	teren zieleni urządzonej				
346	2SO	strefa otwarta	teren rolnictwa z zakazem zabudowy, teren lasu, teren zieleni naturalnej, teren wód, teren komunikacji, teren ogrodów działkowych, teren infrastruktury technicznej	teren elektrowni słonecznej, teren elektrowni geotermalnej, teren elektrowni wodnej, teren zieleni urządzonej				
347	3SO	strefa otwarta	teren rolnictwa z zakazem zabudowy, teren lasu, teren zieleni naturalnej, teren wód, teren komunikacji, teren ogrodów działkowych, teren infrastruktury technicznej	teren elektrowni słonecznej, teren elektrowni geotermalnej, teren elektrowni wodnej, teren zieleni urządzonej				
348	4SO	strefa otwarta	teren rolnictwa z zakazem zabudowy, teren lasu, teren zieleni naturalnej, teren wód, teren komunikacji, teren ogrodów działkowych, teren infrastruktury technicznej	teren elektrowni słonecznej, teren elektrowni geotermalnej, teren elektrowni wodnej, teren zieleni urządzonej				
349	5SO	strefa otwarta	teren rolnictwa z zakazem zabudowy, teren lasu, teren zieleni naturalnej, teren wód, teren komunikacji, teren ogrodów działkowych, teren infrastruktury technicznej					
350	6SO	strefa otwarta	teren rolnictwa z zakazem zabudowy, teren lasu, teren zieleni naturalnej, teren wód, teren komunikacji, teren ogrodów działkowych, teren infrastruktury technicznej	teren zieleni urządzonej				
351	7SO	strefa otwarta	teren rolnictwa z zakazem zabudowy, teren lasu, teren zieleni naturalnej, teren wód, teren komunikacji, teren ogrodów działkowych, teren infrastruktury technicznej	teren elektrowni słonecznej, teren elektrowni geotermalnej, teren elektrowni wodnej, teren zieleni urządzonej				
352	8SO	strefa otwarta	teren rolnictwa z zakazem zabudowy, teren lasu, teren zieleni naturalnej, teren wód, teren komunikacji, teren ogrodów działkowych, teren infrastruktury technicznej	teren elektrowni słonecznej, teren elektrowni geotermalnej, teren elektrowni wodnej, teren zieleni urządzonej				

353	9SO	strefa otwarta	teren rolnictwa z zakazem zabudowy, teren lasu, teren zieleni naturalnej, teren wód, teren komunikacji, teren ogrodów działkowych, teren infrastruktury technicznej	teren elektrowni słonecznej, teren elektrowni geotermalnej, teren elektrowni wodnej, teren zieleni urządzonej				
354	10SO	strefa otwarta	teren rolnictwa z zakazem zabudowy, teren lasu, teren zieleni naturalnej, teren wód, teren komunikacji, teren ogrodów działkowych, teren infrastruktury technicznej	teren zieleni urządzonej				
355	11SO	strefa otwarta	teren rolnictwa z zakazem zabudowy, teren lasu, teren zieleni naturalnej, teren wód, teren komunikacji, teren ogrodów działkowych, teren infrastruktury technicznej	teren zieleni urządzonej				
356	12SO	strefa otwarta	teren rolnictwa z zakazem zabudowy, teren lasu, teren zieleni naturalnej, teren wód, teren komunikacji, teren ogrodów działkowych, teren infrastruktury technicznej	teren elektrowni słonecznej, teren elektrowni geotermalnej, teren elektrowni wodnej, teren zieleni urządzonej				
357	13SO	strefa otwarta	teren rolnictwa z zakazem zabudowy, teren lasu, teren zieleni naturalnej, teren wód, teren komunikacji, teren ogrodów działkowych, teren infrastruktury technicznej	teren zieleni urządzonej				
358	14SO	strefa otwarta	teren rolnictwa z zakazem zabudowy, teren lasu, teren zieleni naturalnej, teren wód, teren komunikacji, teren ogrodów działkowych, teren infrastruktury technicznej	teren elektrowni słonecznej, teren elektrowni geotermalnej, teren elektrowni wodnej, teren zieleni urządzonej				
359	15SO	strefa otwarta	teren rolnictwa z zakazem zabudowy, teren lasu, teren zieleni naturalnej, teren wód, teren komunikacji, teren ogrodów działkowych, teren infrastruktury technicznej	teren zieleni urządzonej				
360	16SO	strefa otwarta	teren rolnictwa z zakazem zabudowy, teren lasu, teren zieleni naturalnej, teren wód, teren komunikacji, teren ogrodów działkowych, teren infrastruktury technicznej	teren elektrowni słonecznej, teren elektrowni geotermalnej, teren elektrowni wodnej, teren zieleni urządzonej				
361	17SO	strefa otwarta	teren rolnictwa z zakazem zabudowy, teren lasu, teren zieleni naturalnej, teren wód, teren komunikacji, teren ogrodów działkowych, teren infrastruktury technicznej	teren elektrowni słonecznej, teren elektrowni geotermalnej, teren elektrowni wodnej, teren zieleni urządzonej				
362	18SO	strefa otwarta	teren rolnictwa z zakazem zabudowy, teren lasu, teren zieleni naturalnej, teren wód, teren komunikacji, teren ogrodów działkowych, teren infrastruktury technicznej	teren zieleni urządzonej				
363	19SO	strefa otwarta	teren rolnictwa z zakazem zabudowy, teren lasu, teren zieleni naturalnej, teren wód, teren komunikacji, teren ogrodów działkowych, teren infrastruktury technicznej	teren elektrowni słonecznej, teren elektrowni geotermalnej, teren elektrowni wodnej, teren zieleni urządzonej				
364	20SO	strefa otwarta	teren rolnictwa z zakazem zabudowy, teren lasu, teren zieleni naturalnej, teren wód, teren komunikacji, teren ogrodów działkowych, teren infrastruktury technicznej	teren zieleni urządzonej				

365	21SO	strefa otwarta	teren rolnictwa z zakazem zabudowy, teren lasu, teren zieleni naturalnej, teren wód, teren komunikacji, teren ogrodów działkowych, teren infrastruktury technicznej	teren zieleni urządzonej				
366	22SO	strefa otwarta	teren rolnictwa z zakazem zabudowy, teren lasu, teren zieleni naturalnej, teren wód, teren komunikacji, teren ogrodów działkowych, teren infrastruktury technicznej					
367	23SO	strefa otwarta	teren rolnictwa z zakazem zabudowy, teren lasu, teren zieleni naturalnej, teren wód, teren komunikacji, teren ogrodów działkowych, teren infrastruktury technicznej	teren zieleni urządzonej				
368	24SO	strefa otwarta	teren rolnictwa z zakazem zabudowy, teren lasu, teren zieleni naturalnej, teren wód, teren komunikacji, teren ogrodów działkowych, teren infrastruktury technicznej	teren zieleni urządzonej				
369	25SO	strefa otwarta	teren rolnictwa z zakazem zabudowy, teren lasu, teren zieleni naturalnej, teren wód, teren komunikacji, teren ogrodów działkowych, teren infrastruktury technicznej					
370	26SO	strefa otwarta	teren rolnictwa z zakazem zabudowy, teren lasu, teren zieleni naturalnej, teren wód, teren komunikacji, teren ogrodów działkowych, teren infrastruktury technicznej	teren zieleni urządzonej				
371	27SO	strefa otwarta	teren rolnictwa z zakazem zabudowy, teren lasu, teren zieleni naturalnej, teren wód, teren komunikacji, teren ogrodów działkowych, teren infrastruktury technicznej	teren elektrowni słonecznej, teren elektrowni geotermalnej, teren elektrowni wodnej, teren zieleni urządzonej				
372	28SO	strefa otwarta	teren rolnictwa z zakazem zabudowy, teren lasu, teren zieleni naturalnej, teren wód, teren komunikacji, teren ogrodów działkowych, teren infrastruktury technicznej	teren elektrowni słonecznej, teren elektrowni geotermalnej, teren elektrowni wodnej, teren zieleni urządzonej				
373	29SO	strefa otwarta	teren rolnictwa z zakazem zabudowy, teren lasu, teren zieleni naturalnej, teren wód, teren komunikacji, teren ogrodów działkowych, teren infrastruktury technicznej	teren elektrowni słonecznej, teren elektrowni geotermalnej, teren elektrowni wodnej, teren zieleni urządzonej				
374	30SO	strefa otwarta	teren rolnictwa z zakazem zabudowy, teren lasu, teren zieleni naturalnej, teren wód, teren komunikacji, teren ogrodów działkowych, teren infrastruktury technicznej	teren zieleni urządzonej				
375	31SO	strefa otwarta	teren rolnictwa z zakazem zabudowy, teren lasu, teren zieleni naturalnej, teren wód, teren komunikacji, teren ogrodów działkowych, teren infrastruktury technicznej					
376	32SO	strefa otwarta	teren rolnictwa z zakazem zabudowy, teren lasu, teren zieleni naturalnej, teren wód, teren komunikacji, teren ogrodów działkowych, teren infrastruktury technicznej	teren elektrowni słonecznej, teren elektrowni geotermalnej, teren elektrowni wodnej, teren zieleni urządzonej				

377	33SO	strefa otwarta	teren rolnictwa z zakazem zabudowy, teren lasu, teren zieleni naturalnej, teren wód, teren komunikacji, teren ogrodów działkowych, teren infrastruktury technicznej					
378	34SO	strefa otwarta	teren rolnictwa z zakazem zabudowy, teren lasu, teren zieleni naturalnej, teren wód, teren komunikacji, teren ogrodów działkowych, teren infrastruktury technicznej	teren elektrowni słonecznej, teren elektrowni geotermalnej, teren elektrowni wodnej, teren zieleni urządzonej				
379	35SO	strefa otwarta	teren rolnictwa z zakazem zabudowy, teren lasu, teren zieleni naturalnej, teren wód, teren komunikacji, teren ogrodów działkowych, teren infrastruktury technicznej	teren elektrowni słonecznej, teren elektrowni geotermalnej, teren elektrowni wodnej, teren zieleni urządzonej				
380	36SO	strefa otwarta	teren rolnictwa z zakazem zabudowy, teren lasu, teren zieleni naturalnej, teren wód, teren komunikacji, teren ogrodów działkowych, teren infrastruktury technicznej	teren zieleni urządzonej				
381	37SO	strefa otwarta	teren rolnictwa z zakazem zabudowy, teren lasu, teren zieleni naturalnej, teren wód, teren komunikacji, teren ogrodów działkowych, teren infrastruktury technicznej	teren elektrowni słonecznej, teren elektrowni geotermalnej, teren elektrowni wodnej, teren zieleni urządzonej				
382	38SO	strefa otwarta	teren rolnictwa z zakazem zabudowy, teren lasu, teren zieleni naturalnej, teren wód, teren komunikacji, teren ogrodów działkowych, teren infrastruktury technicznej	teren elektrowni słonecznej, teren elektrowni geotermalnej, teren elektrowni wodnej, teren zieleni urządzonej				
383	39SO	strefa otwarta	teren rolnictwa z zakazem zabudowy, teren lasu, teren zieleni naturalnej, teren wód, teren komunikacji, teren ogrodów działkowych, teren infrastruktury technicznej	teren elektrowni słonecznej, teren elektrowni geotermalnej, teren elektrowni wodnej, teren zieleni urządzonej				
384	40SO	strefa otwarta	teren rolnictwa z zakazem zabudowy, teren lasu, teren zieleni naturalnej, teren wód, teren komunikacji, teren ogrodów działkowych, teren infrastruktury technicznej					
385	41SO	strefa otwarta	teren rolnictwa z zakazem zabudowy, teren lasu, teren zieleni naturalnej, teren wód, teren komunikacji, teren ogrodów działkowych, teren infrastruktury technicznej	teren zieleni urządzonej				
386	42SO	strefa otwarta	teren rolnictwa z zakazem zabudowy, teren lasu, teren zieleni naturalnej, teren wód, teren komunikacji, teren ogrodów działkowych, teren infrastruktury technicznej	teren elektrowni słonecznej, teren elektrowni geotermalnej, teren elektrowni wodnej, teren zieleni urządzonej				
387	43SO	strefa otwarta	teren rolnictwa z zakazem zabudowy, teren lasu, teren zieleni naturalnej, teren wód, teren komunikacji, teren ogrodów działkowych, teren infrastruktury technicznej	teren zieleni urządzonej				
388	44SO	strefa otwarta	teren rolnictwa z zakazem zabudowy, teren lasu, teren zieleni naturalnej, teren wód, teren komunikacji, teren ogrodów działkowych, teren infrastruktury technicznej					

389	45SO	strefa otwarta	teren rolnictwa z zakazem zabudowy, teren lasu, teren zieleni naturalnej, teren wód, teren komunikacji, teren ogrodów działkowych, teren infrastruktury technicznej	teren elektrowni słonecznej, teren elektrowni geotermalnej, teren elektrowni wodnej, teren zieleni urządzonej				
390	46SO	strefa otwarta	teren rolnictwa z zakazem zabudowy, teren lasu, teren zieleni naturalnej, teren wód, teren komunikacji, teren ogrodów działkowych, teren infrastruktury technicznej	teren elektrowni słonecznej, teren elektrowni geotermalnej, teren elektrowni wodnej				
391	47SO	strefa otwarta	teren rolnictwa z zakazem zabudowy, teren lasu, teren zieleni naturalnej, teren wód, teren komunikacji, teren ogrodów działkowych, teren infrastruktury technicznej	teren zieleni urządzonej				
392	48SO	strefa otwarta	teren rolnictwa z zakazem zabudowy, teren lasu, teren zieleni naturalnej, teren wód, teren komunikacji, teren ogrodów działkowych, teren infrastruktury technicznej	teren zieleni urządzonej				
393	49SO	strefa otwarta	teren rolnictwa z zakazem zabudowy, teren lasu, teren zieleni naturalnej, teren wód, teren komunikacji, teren ogrodów działkowych, teren infrastruktury technicznej	teren zieleni urządzonej				
394	50SO	strefa otwarta	teren rolnictwa z zakazem zabudowy, teren lasu, teren zieleni naturalnej, teren wód, teren komunikacji, teren ogrodów działkowych, teren infrastruktury technicznej	teren zieleni urządzonej				
395	51SO	strefa otwarta	teren rolnictwa z zakazem zabudowy, teren lasu, teren zieleni naturalnej, teren wód, teren komunikacji, teren ogrodów działkowych, teren infrastruktury technicznej	teren elektrowni słonecznej, teren elektrowni geotermalnej, teren elektrowni wodnej, teren zieleni urządzonej				
396	52SO	strefa otwarta	teren rolnictwa z zakazem zabudowy, teren lasu, teren zieleni naturalnej, teren wód, teren komunikacji, teren ogrodów działkowych, teren infrastruktury technicznej	teren elektrowni słonecznej, teren elektrowni geotermalnej, teren elektrowni wodnej, teren zieleni urządzonej				
397	53SO	strefa otwarta	teren rolnictwa z zakazem zabudowy, teren lasu, teren zieleni naturalnej, teren wód, teren komunikacji, teren ogrodów działkowych, teren infrastruktury technicznej	teren elektrowni słonecznej, teren elektrowni geotermalnej, teren elektrowni wodnej, teren zieleni urządzonej				
398	54SO	strefa otwarta	teren rolnictwa z zakazem zabudowy, teren lasu, teren zieleni naturalnej, teren wód, teren komunikacji, teren ogrodów działkowych, teren infrastruktury technicznej	teren elektrowni słonecznej, teren elektrowni geotermalnej, teren elektrowni wodnej, teren zieleni urządzonej				
399	55SO	strefa otwarta	teren rolnictwa z zakazem zabudowy, teren lasu, teren zieleni naturalnej, teren wód, teren komunikacji, teren ogrodów działkowych, teren infrastruktury technicznej	teren elektrowni słonecznej, teren elektrowni geotermalnej, teren elektrowni wodnej, teren zieleni urządzonej				
400	56SO	strefa otwarta	teren rolnictwa z zakazem zabudowy, teren lasu, teren zieleni naturalnej, teren wód, teren komunikacji, teren ogrodów działkowych, teren infrastruktury technicznej	teren zieleni urządzonej				

401	57SO	strefa otwarta	teren rolnictwa z zakazem zabudowy, teren lasu, teren zieleni naturalnej, teren wód, teren komunikacji, teren ogrodów działkowych, teren infrastruktury technicznej	teren elektrowni słonecznej, teren elektrowni geotermalnej, teren elektrowni wodnej, teren zieleni urządzonej				
402	58SO	strefa otwarta	teren rolnictwa z zakazem zabudowy, teren lasu, teren zieleni naturalnej, teren wód, teren komunikacji, teren ogrodów działkowych, teren infrastruktury technicznej	teren elektrowni słonecznej, teren elektrowni geotermalnej, teren elektrowni wodnej, teren zieleni urządzonej				
403	59SO	strefa otwarta	teren rolnictwa z zakazem zabudowy, teren lasu, teren zieleni naturalnej, teren wód, teren komunikacji, teren ogrodów działkowych, teren infrastruktury technicznej					
404	60SO	strefa otwarta	teren rolnictwa z zakazem zabudowy, teren lasu, teren zieleni naturalnej, teren wód, teren komunikacji, teren ogrodów działkowych, teren infrastruktury technicznej	teren elektrowni słonecznej, teren elektrowni geotermalnej, teren elektrowni wodnej, teren zieleni urządzonej				
405	61SO	strefa otwarta	teren rolnictwa z zakazem zabudowy, teren lasu, teren zieleni naturalnej, teren wód, teren komunikacji, teren ogrodów działkowych, teren infrastruktury technicznej	teren elektrowni słonecznej, teren elektrowni geotermalnej, teren elektrowni wodnej, teren zieleni urządzonej				
406	62SO	strefa otwarta	teren rolnictwa z zakazem zabudowy, teren lasu, teren zieleni naturalnej, teren wód, teren komunikacji, teren ogrodów działkowych, teren infrastruktury technicznej					
407	63SO	strefa otwarta	teren rolnictwa z zakazem zabudowy, teren lasu, teren zieleni naturalnej, teren wód, teren komunikacji, teren ogrodów działkowych, teren infrastruktury technicznej					
408	64SO	strefa otwarta	teren rolnictwa z zakazem zabudowy, teren lasu, teren zieleni naturalnej, teren wód, teren komunikacji, teren ogrodów działkowych, teren infrastruktury technicznej	teren zieleni urządzonej				
409	65SO	strefa otwarta	teren rolnictwa z zakazem zabudowy, teren lasu, teren zieleni naturalnej, teren wód, teren komunikacji, teren ogrodów działkowych, teren infrastruktury technicznej					
410	66SO	strefa otwarta	teren rolnictwa z zakazem zabudowy, teren lasu, teren zieleni naturalnej, teren wód, teren komunikacji, teren ogrodów działkowych, teren infrastruktury technicznej					
411	67SO	strefa otwarta	teren rolnictwa z zakazem zabudowy, teren lasu, teren zieleni naturalnej, teren wód, teren komunikacji, teren ogrodów działkowych, teren infrastruktury technicznej					
412	68SO	strefa otwarta	teren rolnictwa z zakazem zabudowy, teren lasu, teren zieleni naturalnej, teren wód, teren komunikacji, teren ogrodów działkowych, teren infrastruktury technicznej	teren elektrowni słonecznej, teren elektrowni geotermalnej, teren elektrowni wodnej, teren zieleni urządzonej				

413	69SO	strefa otwarta	teren rolnictwa z zakazem zabudowy, teren lasu, teren zieleni naturalnej, teren wód, teren komunikacji, teren ogrodów działkowych, teren infrastruktury technicznej	teren elektrowni słonecznej, teren zieleni urządzonej				
414	70SO	strefa otwarta	teren rolnictwa z zakazem zabudowy, teren lasu, teren zieleni naturalnej, teren wód, teren komunikacji, teren ogrodów działkowych, teren infrastruktury technicznej	teren elektrowni słonecznej, teren zieleni urządzonej				
415	71SO	strefa otwarta	teren rolnictwa z zakazem zabudowy, teren lasu, teren zieleni naturalnej, teren wód, teren komunikacji, teren ogrodów działkowych, teren infrastruktury technicznej	teren zieleni urządzonej				
416	72SO	strefa otwarta	teren rolnictwa z zakazem zabudowy, teren lasu, teren zieleni naturalnej, teren wód, teren komunikacji, teren ogrodów działkowych, teren infrastruktury technicznej	teren elektrowni słonecznej, teren elektrowni geotermalnej, teren elektrowni wodnej, teren zieleni urządzonej				
417	74SO	strefa otwarta	teren rolnictwa z zakazem zabudowy, teren lasu, teren zieleni naturalnej, teren wód, teren komunikacji, teren ogrodów działkowych, teren infrastruktury technicznej	teren elektrowni słonecznej, teren elektrowni geotermalnej, teren elektrowni wodnej, teren zieleni urządzonej				
418	75SO	strefa otwarta	teren rolnictwa z zakazem zabudowy, teren lasu, teren zieleni naturalnej, teren wód, teren komunikacji, teren ogrodów działkowych, teren infrastruktury technicznej	teren zieleni urządzonej				
419	76SO	strefa otwarta	teren rolnictwa z zakazem zabudowy, teren lasu, teren zieleni naturalnej, teren wód, teren komunikacji, teren ogrodów działkowych, teren infrastruktury technicznej	teren zieleni urządzonej				
420	77SO	strefa otwarta	teren rolnictwa z zakazem zabudowy, teren lasu, teren zieleni naturalnej, teren wód, teren komunikacji, teren ogrodów działkowych, teren infrastruktury technicznej	teren zieleni urządzonej				
421	78SO	strefa otwarta	teren rolnictwa z zakazem zabudowy, teren lasu, teren zieleni naturalnej, teren wód, teren komunikacji, teren ogrodów działkowych, teren infrastruktury technicznej	teren zieleni urządzonej				
422	79SO	strefa otwarta	teren rolnictwa z zakazem zabudowy, teren lasu, teren zieleni naturalnej, teren wód, teren komunikacji, teren ogrodów działkowych, teren infrastruktury technicznej	teren zieleni urządzonej				
423	80SO	strefa otwarta	teren rolnictwa z zakazem zabudowy, teren lasu, teren zieleni naturalnej, teren wód, teren komunikacji, teren ogrodów działkowych, teren infrastruktury technicznej	teren zieleni urządzonej				
424	81SO	strefa otwarta	teren rolnictwa z zakazem zabudowy, teren lasu, teren zieleni naturalnej, teren wód, teren komunikacji, teren ogrodów działkowych, teren infrastruktury technicznej	teren zieleni urządzonej				

425	82SO	strefa otwarta	teren rolnictwa z zakazem zabudowy, teren lasu, teren zieleni naturalnej, teren wód, teren komunikacji, teren ogrodów działkowych, teren infrastruktury technicznej	teren elektrowni słonecznej, teren elektrowni geotermalnej, teren elektrowni wodnej, teren zieleni urządzonej				
426	83SO	strefa otwarta	teren rolnictwa z zakazem zabudowy, teren lasu, teren zieleni naturalnej, teren wód, teren komunikacji, teren ogrodów działkowych, teren infrastruktury technicznej	teren elektrowni słonecznej, teren elektrowni geotermalnej, teren elektrowni wodnej, teren zieleni urządzonej				
427	84SO	strefa otwarta	teren rolnictwa z zakazem zabudowy, teren lasu, teren zieleni naturalnej, teren wód, teren komunikacji, teren ogrodów działkowych, teren infrastruktury technicznej	teren elektrowni słonecznej, teren elektrowni geotermalnej, teren elektrowni wodnej, teren zieleni urządzonej				
428	85SO	strefa otwarta	teren rolnictwa z zakazem zabudowy, teren lasu, teren zieleni naturalnej, teren wód, teren komunikacji, teren ogrodów działkowych, teren infrastruktury technicznej	teren elektrowni słonecznej, teren elektrowni geotermalnej, teren elektrowni wodnej, teren zieleni urządzonej				
429	86SO	strefa otwarta	teren rolnictwa z zakazem zabudowy, teren lasu, teren zieleni naturalnej, teren wód, teren komunikacji, teren ogrodów działkowych, teren infrastruktury technicznej	teren zieleni urządzonej				
430	88SO	strefa otwarta	teren rolnictwa z zakazem zabudowy, teren lasu, teren zieleni naturalnej, teren wód, teren komunikacji, teren ogrodów działkowych, teren infrastruktury technicznej	teren elektrowni słonecznej, teren elektrowni geotermalnej, teren elektrowni wodnej, teren zieleni urządzonej				
431	89SO	strefa otwarta	teren rolnictwa z zakazem zabudowy, teren lasu, teren zieleni naturalnej, teren wód, teren komunikacji, teren ogrodów działkowych, teren infrastruktury technicznej	teren zieleni urządzonej				
432	90SO	strefa otwarta	teren rolnictwa z zakazem zabudowy, teren lasu, teren zieleni naturalnej, teren wód, teren komunikacji, teren ogrodów działkowych, teren infrastruktury technicznej	teren elektrowni słonecznej, teren elektrowni geotermalnej, teren elektrowni wodnej, teren zieleni urządzonej				
433	91SO	strefa otwarta	teren rolnictwa z zakazem zabudowy, teren lasu, teren zieleni naturalnej, teren wód, teren komunikacji, teren ogrodów działkowych, teren infrastruktury technicznej	teren zieleni urządzonej				
434	92SO	strefa otwarta	teren rolnictwa z zakazem zabudowy, teren lasu, teren zieleni naturalnej, teren wód, teren komunikacji, teren ogrodów działkowych, teren infrastruktury technicznej	teren zieleni urządzonej				
435	93SO	strefa otwarta	teren rolnictwa z zakazem zabudowy, teren lasu, teren zieleni naturalnej, teren wód, teren komunikacji, teren ogrodów działkowych, teren infrastruktury technicznej	teren zieleni urządzonej				
436	94SO	strefa otwarta	teren rolnictwa z zakazem zabudowy, teren lasu, teren zieleni naturalnej, teren wód, teren komunikacji, teren ogrodów działkowych, teren infrastruktury technicznej	teren zieleni urządzonej				

437	95SO	strefa otwarta	teren rolnictwa z zakazem zabudowy, teren lasu, teren zieleni naturalnej, teren wód, teren komunikacji, teren ogrodów działkowych, teren infrastruktury technicznej	teren zieleni urządzonej				
438	96SO	strefa otwarta	teren rolnictwa z zakazem zabudowy, teren lasu, teren zieleni naturalnej, teren wód, teren komunikacji, teren ogrodów działkowych, teren infrastruktury technicznej	teren elektrowni słonecznej, teren elektrowni geotermalnej, teren elektrowni wodnej, teren zieleni urządzonej				
439	97SO	strefa otwarta	teren rolnictwa z zakazem zabudowy, teren lasu, teren zieleni naturalnej, teren wód, teren komunikacji, teren ogrodów działkowych, teren infrastruktury technicznej	teren zieleni urządzonej				
440	98SO	strefa otwarta	teren rolnictwa z zakazem zabudowy, teren lasu, teren zieleni naturalnej, teren wód, teren komunikacji, teren ogrodów działkowych, teren infrastruktury technicznej	teren zieleni urządzonej				
441	99SO	strefa otwarta	teren rolnictwa z zakazem zabudowy, teren lasu, teren zieleni naturalnej, teren wód, teren komunikacji, teren ogrodów działkowych, teren infrastruktury technicznej	teren zieleni urządzonej				
442	1SP	strefa gospodarcza	teren produkcji, teren komunikacji, teren zieleni urządzonej, teren ogrodów działkowych, teren infrastruktury technicznej	teren usług, teren zieleni naturalnej, teren lasu, teren wód	1	60	12	30
443	2SP	strefa gospodarcza	teren produkcji, teren komunikacji, teren zieleni urządzonej, teren ogrodów działkowych, teren infrastruktury technicznej	teren usług, teren zieleni naturalnej, teren lasu, teren wód	2	70	12	20
444	3SP	strefa gospodarcza	teren produkcji, teren komunikacji, teren zieleni urządzonej, teren ogrodów działkowych, teren infrastruktury technicznej	teren usług, teren zieleni naturalnej, teren lasu, teren wód	2	70	150	20
445	4SP	strefa gospodarcza	teren produkcji, teren komunikacji, teren zieleni urządzonej, teren ogrodów działkowych, teren infrastruktury technicznej	teren usług, teren zieleni naturalnej, teren lasu, teren wód	2	70	150	20
446	5SP	strefa gospodarcza	teren produkcji, teren komunikacji, teren zieleni urządzonej, teren ogrodów działkowych, teren infrastruktury technicznej	teren usług, teren zieleni naturalnej, teren lasu, teren wód	2	70	150	20
447	6SP	strefa gospodarcza	teren produkcji, teren komunikacji, teren zieleni urządzonej, teren ogrodów działkowych, teren infrastruktury technicznej	teren usług, teren zieleni naturalnej, teren lasu, teren wód	1.2	50	150	20
448	7SP	strefa gospodarcza	teren produkcji, teren komunikacji, teren zieleni urządzonej, teren ogrodów działkowych, teren infrastruktury technicznej	teren usług, teren zieleni naturalnej, teren lasu, teren wód	2	40	12	20
449	8SP	strefa gospodarcza	teren produkcji, teren komunikacji, teren zieleni urządzonej, teren ogrodów działkowych, teren infrastruktury technicznej	teren usług, teren zieleni naturalnej, teren lasu, teren wód	2	70	12	20

450	9SP	strefa gospodarcza	teren produkcji, teren komunikacji, teren zieleni urządzonej, teren ogrodów działkowych, teren infrastruktury technicznej	teren usług, teren zieleni naturalnej, teren lasu, teren wód	2	70	12	20
451	10SP	strefa gospodarcza	teren produkcji, teren komunikacji, teren zieleni urządzonej, teren ogrodów działkowych, teren infrastruktury technicznej	teren usług, teren zieleni naturalnej, teren lasu, teren wód	2	70	15	20
452	11SP	strefa gospodarcza	teren produkcji, teren komunikacji, teren zieleni urządzonej, teren ogrodów działkowych, teren infrastruktury technicznej	teren usług, teren zieleni naturalnej, teren lasu, teren wód	2	50	150	20
453	12SP	strefa gospodarcza	teren produkcji, teren komunikacji, teren zieleni urządzonej, teren ogrodów działkowych, teren infrastruktury technicznej	teren usług, teren zieleni naturalnej, teren lasu, teren wód	2	70	12	20
454	13SP	strefa gospodarcza	teren produkcji, teren komunikacji, teren zieleni urządzonej, teren ogrodów działkowych, teren infrastruktury technicznej	teren usług, teren zieleni naturalnej, teren lasu, teren wód	2	70	15	20
455	14SP	strefa gospodarcza	teren produkcji, teren komunikacji, teren zieleni urządzonej, teren ogrodów działkowych, teren infrastruktury technicznej	teren usług, teren zieleni naturalnej, teren lasu, teren wód	2	70	15	20
456	15SP	strefa gospodarcza	teren produkcji, teren komunikacji, teren zieleni urządzonej, teren ogrodów działkowych, teren infrastruktury technicznej	teren usług, teren zieleni naturalnej, teren lasu, teren wód	2	70	12	20
457	16SP	strefa gospodarcza	teren produkcji, teren komunikacji, teren zieleni urządzonej, teren ogrodów działkowych, teren infrastruktury technicznej	teren usług, teren zieleni naturalnej, teren lasu, teren wód	1.2	70	12	20
458	17SP	strefa gospodarcza	teren produkcji, teren komunikacji, teren zieleni urządzonej, teren ogrodów działkowych, teren infrastruktury technicznej	teren usług, teren zieleni naturalnej, teren lasu, teren wód	2	70	15	20
459	18SP	strefa gospodarcza	teren produkcji, teren komunikacji, teren zieleni urządzonej, teren ogrodów działkowych, teren infrastruktury technicznej	teren usług, teren zieleni naturalnej, teren lasu, teren wód	2	70	12	20
460	19SP	strefa gospodarcza	teren produkcji, teren komunikacji, teren zieleni urządzonej, teren ogrodów działkowych, teren infrastruktury technicznej	teren usług, teren zieleni naturalnej, teren lasu, teren wód	2	70	5	20
461	20SP	strefa gospodarcza	teren produkcji, teren komunikacji, teren zieleni urządzonej, teren ogrodów działkowych, teren infrastruktury technicznej	teren usług, teren zieleni naturalnej, teren lasu, teren wód	2	70	16	20
462	21SP	strefa gospodarcza	teren produkcji, teren komunikacji, teren zieleni urządzonej, teren ogrodów działkowych, teren infrastruktury technicznej	teren usług, teren zieleni naturalnej, teren lasu, teren wód	2	70	25	20
463	22SP	strefa gospodarcza	teren produkcji, teren komunikacji, teren zieleni urządzonej, teren ogrodów działkowych, teren infrastruktury technicznej	teren usług, teren zieleni naturalnej, teren lasu, teren wód	2	70	12	20

464	23SP	strefa gospodarcza	teren produkcji, teren komunikacji, teren zieleni urządzonej, teren ogrodów działkowych, teren infrastruktury technicznej	teren usług, teren zieleni naturalnej, teren lasu, teren wód	2	70	15	20
465	24SP	strefa gospodarcza	teren produkcji, teren komunikacji, teren zieleni urządzonej, teren ogrodów działkowych, teren infrastruktury technicznej	teren usług, teren zieleni naturalnej, teren lasu, teren wód	2	70	15	20
466	25SP	strefa gospodarcza	teren produkcji, teren komunikacji, teren zieleni urządzonej, teren ogrodów działkowych, teren infrastruktury technicznej	teren usług, teren zieleni naturalnej, teren lasu, teren wód	2	70	20	20
467	26SP	strefa gospodarcza	teren produkcji, teren komunikacji, teren zieleni urządzonej, teren ogrodów działkowych, teren infrastruktury technicznej	teren usług, teren zieleni naturalnej, teren lasu, teren wód	2	70	20	20
468	27SP	strefa gospodarcza	teren produkcji, teren komunikacji, teren zieleni urządzonej, teren ogrodów działkowych, teren infrastruktury technicznej	teren usług, teren zieleni naturalnej, teren lasu, teren wód	2	70	12	20
469	28SP	strefa gospodarcza	teren produkcji, teren komunikacji, teren zieleni urządzonej, teren ogrodów działkowych, teren infrastruktury technicznej	teren usług, teren zieleni naturalnej, teren lasu, teren wód	2	70	20	20
470	29SP	strefa gospodarcza	teren produkcji, teren komunikacji, teren zieleni urządzonej, teren ogrodów działkowych, teren infrastruktury technicznej	teren usług, teren zieleni naturalnej, teren lasu, teren wód	2	70	20	20
471	30SP	strefa gospodarcza	teren produkcji, teren komunikacji, teren zieleni urządzonej, teren ogrodów działkowych, teren infrastruktury technicznej	teren usług, teren zieleni naturalnej, teren lasu, teren wód	2	70	22	20
472	31SP	strefa gospodarcza	teren produkcji, teren komunikacji, teren zieleni urządzonej, teren ogrodów działkowych, teren infrastruktury technicznej	teren usług, teren zieleni naturalnej, teren lasu, teren wód	2	70	15	20
473	32SP	strefa gospodarcza	teren produkcji, teren komunikacji, teren zieleni urządzonej, teren ogrodów działkowych, teren infrastruktury technicznej	teren usług, teren zieleni naturalnej, teren lasu, teren wód	1.2	70	12	20
474	33SP	strefa gospodarcza	teren produkcji, teren komunikacji, teren zieleni urządzonej, teren ogrodów działkowych, teren infrastruktury technicznej	teren usług, teren zieleni naturalnej, teren lasu, teren wód	1.7	50	20	30
475	34SP	strefa gospodarcza	teren produkcji, teren komunikacji, teren zieleni urządzonej, teren ogrodów działkowych, teren infrastruktury technicznej	teren usług, teren zieleni naturalnej, teren lasu, teren wód	2	70	15	20
476	35SP	strefa gospodarcza	teren produkcji, teren komunikacji, teren zieleni urządzonej, teren ogrodów działkowych, teren infrastruktury technicznej	teren usług, teren zieleni naturalnej, teren lasu, teren wód	2	70	15	20
477	36SP	strefa gospodarcza	teren produkcji, teren komunikacji, teren zieleni urządzonej, teren ogrodów działkowych, teren infrastruktury technicznej	teren usług, teren zieleni naturalnej, teren lasu, teren wód	2	70	15	20

478	37SP	strefa gospodarcza	teren produkcji, teren komunikacji, teren zieleni urządzonej, teren ogrodów działkowych, teren infrastruktury technicznej	teren usług, teren zieleni naturalnej, teren lasu, teren wód	2	70	20	20
479	38SP	strefa gospodarcza	teren produkcji, teren komunikacji, teren zieleni urządzonej, teren ogrodów działkowych, teren infrastruktury technicznej	teren usług, teren zieleni naturalnej, teren lasu, teren wód	2	70	15	20
480	1SR	strefa produkcji rolniczej	teren produkcji w gospodarstwach rolnych, teren wielkotowarowej produkcji rolnej, teren akwakultury i obsługi rybactwa, teren komunikacji, teren ogrodów działkowych, teren infrastruktury technicznej	teren rolnictwa z zakazem zabudowy, teren zieleni naturalnej, teren lasu, teren wód	0.9	50	12	30
481	2SR	strefa produkcji rolniczej	teren produkcji w gospodarstwach rolnych, teren wielkotowarowej produkcji rolnej, teren akwakultury i obsługi rybactwa, teren komunikacji, teren ogrodów działkowych, teren infrastruktury technicznej	teren rolnictwa z zakazem zabudowy, teren zieleni urządzonej, teren zieleni naturalnej, teren lasu, teren wód	1.2	50	12	30
482	3SR	strefa produkcji rolniczej	teren produkcji w gospodarstwach rolnych, teren wielkotowarowej produkcji rolnej, teren akwakultury i obsługi rybactwa, teren komunikacji, teren ogrodów działkowych, teren infrastruktury technicznej	teren rolnictwa z zakazem zabudowy, teren elektrowni słonecznej, teren zieleni urządzonej, teren zieleni naturalnej, teren lasu, teren wód	0.9	50	12	30
483	4SR	strefa produkcji rolniczej	teren produkcji w gospodarstwach rolnych, teren wielkotowarowej produkcji rolnej, teren akwakultury i obsługi rybactwa, teren komunikacji, teren ogrodów działkowych, teren infrastruktury technicznej	teren rolnictwa z zakazem zabudowy, teren elektrowni słonecznej, teren elektrowni wodnej, teren zieleni urządzonej, teren zieleni naturalnej, teren lasu, teren wód	1.2	50	15	30
484	5SR	strefa produkcji rolniczej	teren produkcji w gospodarstwach rolnych, teren wielkotowarowej produkcji rolnej, teren akwakultury i obsługi rybactwa, teren komunikacji, teren ogrodów działkowych, teren infrastruktury technicznej	teren rolnictwa z zakazem zabudowy, teren elektrowni słonecznej, teren elektrowni wodnej, teren zieleni urządzonej, teren zieleni naturalnej, teren lasu, teren wód	1.2	50	15	30
485	6SR	strefa produkcji rolniczej	teren produkcji w gospodarstwach rolnych, teren wielkotowarowej produkcji rolnej, teren akwakultury i obsługi rybactwa, teren komunikacji, teren ogrodów działkowych, teren infrastruktury technicznej	teren rolnictwa z zakazem zabudowy, teren elektrowni słonecznej, teren elektrowni wodnej, teren zieleni urządzonej, teren zieleni naturalnej, teren lasu, teren wód	0.6	50	15	40
486	7SR	strefa produkcji rolniczej	teren produkcji w gospodarstwach rolnych, teren wielkotowarowej produkcji rolnej, teren akwakultury i obsługi rybactwa, teren komunikacji, teren ogrodów działkowych, teren infrastruktury technicznej	teren rolnictwa z zakazem zabudowy, teren elektrowni słonecznej, teren elektrowni wodnej, teren zieleni urządzonej, teren zieleni naturalnej, teren lasu, teren wód	1.2	50	15	30
487	8SR	strefa produkcji rolniczej	teren produkcji w gospodarstwach rolnych, teren wielkotowarowej produkcji rolnej, teren akwakultury i obsługi rybactwa, teren komunikacji, teren ogrodów działkowych, teren infrastruktury technicznej	teren rolnictwa z zakazem zabudowy, teren zieleni urządzonej, teren zieleni naturalnej, teren lasu, teren wód	1.2	50	15	30

488	9SR	strefa produkcji rolniczej	teren produkcji w gospodarstwach rolnych, teren wielkotowarowej produkcji rolnej, teren akwakultury i obsługi rybactwa, teren komunikacji, teren ogrodów działkowych, teren infrastruktury technicznej	teren rolnictwa z zakazem zabudowy, teren elektrowni słonecznej, teren zieleni urządzonej, teren zieleni naturalnej, teren lasu, teren wód	1.2	50	15	30
489	10SR	strefa produkcji rolniczej	teren produkcji w gospodarstwach rolnych, teren wielkotowarowej produkcji rolnej, teren akwakultury i obsługi rybactwa, teren komunikacji, teren ogrodów działkowych, teren infrastruktury technicznej	teren rolnictwa z zakazem zabudowy, teren elektrowni słonecznej, teren elektrowni wodnej, teren zieleni urządzonej, teren zieleni naturalnej, teren lasu, teren wód	1.2	50	15	30
490	11SR	strefa produkcji rolniczej	teren produkcji w gospodarstwach rolnych, teren wielkotowarowej produkcji rolnej, teren akwakultury i obsługi rybactwa, teren komunikacji, teren ogrodów działkowych, teren infrastruktury technicznej	teren rolnictwa z zakazem zabudowy, teren zieleni urządzonej, teren zieleni naturalnej, teren lasu, teren wód	1.2	50	12	30
491	12SR	strefa produkcji rolniczej	teren produkcji w gospodarstwach rolnych, teren wielkotowarowej produkcji rolnej, teren akwakultury i obsługi rybactwa, teren komunikacji, teren ogrodów działkowych, teren infrastruktury technicznej	teren rolnictwa z zakazem zabudowy, teren elektrowni słonecznej, teren elektrowni wodnej, teren zieleni urządzonej, teren zieleni naturalnej, teren lasu, teren wód	0.6	50	12	40
492	1SU	strefa usługowa	teren usług, teren komunikacji, teren zieleni urządzonej, teren ogrodów działkowych, teren infrastruktury technicznej	teren składów i magazynów, teren elektrowni słonecznej, teren zieleni naturalnej, teren lasu, teren wód	0.9	50	9	30
493	2SU	strefa usługowa	teren usług, teren komunikacji, teren zieleni urządzonej, teren ogrodów działkowych, teren infrastruktury technicznej	teren składów i magazynów	0.9	50	12	30
494	3SU	strefa usługowa	teren usług, teren komunikacji, teren zieleni urządzonej, teren ogrodów działkowych, teren infrastruktury technicznej	teren składów i magazynów, teren elektrowni słonecznej, teren zieleni naturalnej, teren lasu, teren wód	1.2	60	12	30
495	4SU	strefa usługowa	teren usług, teren komunikacji, teren zieleni urządzonej, teren ogrodów działkowych, teren infrastruktury technicznej	teren składów i magazynów, teren elektrowni słonecznej, teren zieleni naturalnej, teren lasu, teren wód	1.2	60	12	30
496	5SU	strefa usługowa	teren usług, teren komunikacji, teren zieleni urządzonej, teren ogrodów działkowych, teren infrastruktury technicznej	teren składów i magazynów, teren elektrowni słonecznej, teren zieleni naturalnej, teren lasu, teren wód	1	60	12	30
497	6SU	strefa usługowa	teren usług, teren komunikacji, teren zieleni urządzonej, teren ogrodów działkowych, teren infrastruktury technicznej	teren składów i magazynów, teren elektrowni słonecznej, teren zieleni naturalnej, teren lasu, teren wód	1.2	60	12	30
498	7SU	strefa usługowa	teren usług, teren komunikacji, teren zieleni urządzonej, teren ogrodów działkowych, teren infrastruktury technicznej	teren składów i magazynów, teren elektrowni słonecznej, teren zieleni naturalnej, teren lasu, teren wód	1.2	60	12	30
499	8SU	strefa usługowa	teren usług, teren komunikacji, teren zieleni urządzonej, teren ogrodów działkowych, teren infrastruktury technicznej	teren składów i magazynów, teren elektrowni słonecznej, teren zieleni naturalnej, teren lasu, teren wód	1.2	50	12	30

500	9SU	strefa usługowa	teren usług, teren komunikacji, teren zieleni urządzonej, teren ogrodów działkowych, teren infrastruktury technicznej	teren składów i magazynów, teren elektrowni słonecznej, teren zieleni naturalnej, teren lasu, teren wód	1.2	60	12	30
501	10SU	strefa usługowa	teren usług, teren komunikacji, teren zieleni urządzonej, teren ogrodów działkowych, teren infrastruktury technicznej	teren składów i magazynów, teren elektrowni słonecznej, teren zieleni naturalnej, teren lasu, teren wód	1.5	50	12	30
502	11SU	strefa usługowa	teren usług, teren komunikacji, teren zieleni urządzonej, teren ogrodów działkowych, teren infrastruktury technicznej	teren składów i magazynów, teren elektrowni słonecznej, teren zieleni naturalnej, teren lasu, teren wód	1.2	60	12	30
503	12SU	strefa usługowa	teren usług, teren komunikacji, teren zieleni urządzonej, teren ogrodów działkowych, teren infrastruktury technicznej	teren składów i magazynów, teren elektrowni słonecznej, teren zieleni naturalnej, teren lasu, teren wód	1.5	50	12	30
504	13SU	strefa usługowa	teren usług, teren komunikacji, teren zieleni urządzonej, teren ogrodów działkowych, teren infrastruktury technicznej	teren składów i magazynów, teren elektrowni słonecznej, teren zieleni naturalnej, teren lasu, teren wód	1.5	50	12	30
505	14SU	strefa usługowa	teren usług, teren komunikacji, teren zieleni urządzonej, teren ogrodów działkowych, teren infrastruktury technicznej	teren składów i magazynów, teren elektrowni słonecznej, teren zieleni naturalnej, teren lasu, teren wód	1.5	50	20	30
506	15SU	strefa usługowa	teren usług, teren komunikacji, teren zieleni urządzonej, teren ogrodów działkowych, teren infrastruktury technicznej	teren składów i magazynów, teren elektrowni słonecznej, teren zieleni naturalnej, teren lasu, teren wód	1.2	60	12	30
507	16SU	strefa usługowa	teren usług, teren komunikacji, teren zieleni urządzonej, teren ogrodów działkowych, teren infrastruktury technicznej	teren składów i magazynów, teren zieleni naturalnej, teren lasu, teren wód	1.2	50	12	30
508	17SU	strefa usługowa	teren usług, teren komunikacji, teren zieleni urządzonej, teren ogrodów działkowych, teren infrastruktury technicznej	teren składów i magazynów, teren elektrowni słonecznej, teren zieleni naturalnej, teren lasu, teren wód	1	60	12	30
509	18SU	strefa usługowa	teren usług, teren komunikacji, teren zieleni urządzonej, teren ogrodów działkowych, teren infrastruktury technicznej	teren składów i magazynów, teren elektrowni słonecznej, teren zieleni naturalnej, teren lasu, teren wód	1	60	12	30
510	19SU	strefa usługowa	teren usług, teren komunikacji, teren zieleni urządzonej, teren ogrodów działkowych, teren infrastruktury technicznej	teren składów i magazynów, teren elektrowni słonecznej, teren zieleni naturalnej, teren lasu, teren wód	1	60	12	30
511	20SU	strefa usługowa	teren usług, teren komunikacji, teren zieleni urządzonej, teren ogrodów działkowych, teren infrastruktury technicznej	teren składów i magazynów, teren elektrowni słonecznej, teren zieleni naturalnej, teren lasu, teren wód	1.2	60	12	30
512	21SU	strefa usługowa	teren usług, teren komunikacji, teren zieleni urządzonej, teren ogrodów działkowych, teren infrastruktury technicznej	teren składów i magazynów, teren elektrowni słonecznej, teren zieleni naturalnej, teren lasu, teren wód	1.2	60	12	30
513	22SU	strefa usługowa	teren usług, teren komunikacji, teren zieleni urządzonej, teren ogrodów działkowych, teren infrastruktury technicznej	teren składów i magazynów, teren elektrowni słonecznej, teren zieleni naturalnej, teren lasu, teren wód	1.2	50	12	30

514	23SU	strefa usługowa	teren usług, teren komunikacji, teren zieleni urządzonej, teren ogrodów działkowych, teren infrastruktury technicznej	teren składów i magazynów, teren zieleni naturalnej, teren lasu, teren wód	1.2	60	12	30
515	24SU	strefa usługowa	teren usług, teren komunikacji, teren zieleni urządzonej, teren ogrodów działkowych, teren infrastruktury technicznej	teren składów i magazynów, teren elektrowni słonecznej, teren zieleni naturalnej, teren lasu, teren wód	1	60	12	30
516	25SU	strefa usługowa	teren usług, teren komunikacji, teren zieleni urządzonej, teren ogrodów działkowych, teren infrastruktury technicznej	teren składów i magazynów, teren elektrowni słonecznej, teren zieleni naturalnej, teren lasu, teren wód	1.2	60	12	30
517	26SU	strefa usługowa	teren usług, teren komunikacji, teren zieleni urządzonej, teren ogrodów działkowych, teren infrastruktury technicznej	teren składów i magazynów, teren elektrowni słonecznej, teren zieleni naturalnej, teren lasu, teren wód	1.2	60	12	30
518	27SU	strefa usługowa	teren usług, teren komunikacji, teren zieleni urządzonej, teren ogrodów działkowych, teren infrastruktury technicznej	teren składów i magazynów, teren elektrowni słonecznej, teren zieleni naturalnej, teren lasu, teren wód	1.5	60	12	30
519	28SU	strefa usługowa	teren usług, teren komunikacji, teren zieleni urządzonej, teren ogrodów działkowych, teren infrastruktury technicznej	teren składów i magazynów, teren elektrowni słonecznej, teren zieleni naturalnej, teren lasu, teren wód	1.2	60	12	30
520	29SU	strefa usługowa	teren usług, teren komunikacji, teren zieleni urządzonej, teren ogrodów działkowych, teren infrastruktury technicznej	teren składów i magazynów, teren elektrowni słonecznej, teren zieleni naturalnej, teren lasu, teren wód	1	60	12	30
521	30SU	strefa usługowa	teren usług, teren komunikacji, teren zieleni urządzonej, teren ogrodów działkowych, teren infrastruktury technicznej	teren elektrowni słonecznej, teren zieleni naturalnej, teren lasu, teren wód	0.9	50	12	30
522	31SU	strefa usługowa	teren usług, teren komunikacji, teren zieleni urządzonej, teren ogrodów działkowych, teren infrastruktury technicznej	teren składów i magazynów, teren elektrowni słonecznej, teren zieleni naturalnej, teren lasu, teren wód	1.2	50	12	30
523	32SU	strefa usługowa	teren usług, teren komunikacji, teren zieleni urządzonej, teren ogrodów działkowych, teren infrastruktury technicznej	teren składów i magazynów, teren elektrowni słonecznej, teren zieleni naturalnej, teren lasu, teren wód	1	60	12	30
524	33SU	strefa usługowa	teren usług, teren komunikacji, teren zieleni urządzonej, teren ogrodów działkowych, teren infrastruktury technicznej	teren składów i magazynów, teren elektrowni słonecznej, teren zieleni naturalnej, teren lasu, teren wód	1.2	60	12	30
525	34SU	strefa usługowa	teren usług, teren komunikacji, teren zieleni urządzonej, teren ogrodów działkowych, teren infrastruktury technicznej	teren składów i magazynów, teren elektrowni słonecznej, teren zieleni naturalnej, teren lasu, teren wód	1.2	60	12	30
526	35SU	strefa usługowa	teren usług, teren komunikacji, teren zieleni urządzonej, teren ogrodów działkowych, teren infrastruktury technicznej	teren składów i magazynów, teren zieleni naturalnej, teren lasu, teren wód	1.2	60	12	30
527	36SU	strefa usługowa	teren usług, teren komunikacji, teren zieleni urządzonej, teren ogrodów działkowych, teren infrastruktury technicznej	teren składów i magazynów, teren elektrowni słonecznej, teren zieleni naturalnej, teren lasu, teren wód	1	60	12	30

528	37SU	strefa usługowa	teren usług, teren komunikacji, teren zieleni urządzonej, teren ogrodów działkowych, teren infrastruktury technicznej	teren składów i magazynów, teren elektrowni słonecznej, teren zieleni naturalnej, teren lasu, teren wód	1.2	50	12	30
529	38SU	strefa usługowa	teren usług, teren komunikacji, teren zieleni urządzonej, teren ogrodów działkowych, teren infrastruktury technicznej	teren składów i magazynów, teren elektrowni słonecznej, teren zieleni naturalnej, teren lasu, teren wód	1	60	12	30
530	39SU	strefa usługowa	teren usług, teren komunikacji, teren zieleni urządzonej, teren ogrodów działkowych, teren infrastruktury technicznej	teren elektrowni słonecznej, teren zieleni naturalnej, teren lasu, teren wód	0.9	50	12	30
531	40SU	strefa usługowa	teren usług, teren komunikacji, teren zieleni urządzonej, teren ogrodów działkowych, teren infrastruktury technicznej	teren składów i magazynów, teren elektrowni słonecznej, teren zieleni naturalnej, teren lasu, teren wód	1	60	12	30
532	41SU	strefa usługowa	teren usług, teren komunikacji, teren zieleni urządzonej, teren ogrodów działkowych, teren infrastruktury technicznej	teren składów i magazynów, teren elektrowni słonecznej, teren zieleni naturalnej, teren lasu, teren wód	1	60	12	30
533	42SU	strefa usługowa	teren usług, teren komunikacji, teren zieleni urządzonej, teren ogrodów działkowych, teren infrastruktury technicznej	teren składów i magazynów, teren elektrowni słonecznej, teren zieleni naturalnej, teren lasu, teren wód	1	60	12	30
534	43SU	strefa usługowa	teren usług, teren komunikacji, teren zieleni urządzonej, teren ogrodów działkowych, teren infrastruktury technicznej	teren składów i magazynów, teren elektrowni słonecznej, teren zieleni naturalnej, teren lasu, teren wód	1	60	12	30
535	44SU	strefa usługowa	teren usług, teren komunikacji, teren zieleni urządzonej, teren ogrodów działkowych, teren infrastruktury technicznej	teren składów i magazynów, teren elektrowni słonecznej, teren zieleni naturalnej, teren lasu, teren wód	1.2	60	12	30
536	45SU	strefa usługowa	teren usług, teren komunikacji, teren zieleni urządzonej, teren ogrodów działkowych, teren infrastruktury technicznej	teren składów i magazynów, teren elektrowni słonecznej, teren zieleni naturalnej, teren lasu, teren wód	1	60	12	30
537	46SU	strefa usługowa	teren usług, teren komunikacji, teren zieleni urządzonej, teren ogrodów działkowych, teren infrastruktury technicznej	teren składów i magazynów, teren elektrowni słonecznej, teren zieleni naturalnej, teren lasu, teren wód	1	60	12	30
538	47SU	strefa usługowa	teren usług, teren komunikacji, teren zieleni urządzonej, teren ogrodów działkowych, teren infrastruktury technicznej	teren składów i magazynów, teren elektrowni słonecznej, teren zieleni naturalnej, teren lasu, teren wód	1.2	60	12	30
539	48SU	strefa usługowa	teren usług, teren komunikacji, teren zieleni urządzonej, teren ogrodów działkowych, teren infrastruktury technicznej	teren składów i magazynów, teren elektrowni słonecznej, teren zieleni naturalnej, teren lasu, teren wód	1.2	60	12	30
540	49SU	strefa usługowa	teren usług, teren komunikacji, teren zieleni urządzonej, teren ogrodów działkowych, teren infrastruktury technicznej	teren składów i magazynów, teren elektrowni słonecznej, teren zieleni naturalnej, teren lasu, teren wód	1	60	12	30
541	50SU	strefa usługowa	teren usług, teren komunikacji, teren zieleni urządzonej, teren ogrodów działkowych, teren infrastruktury technicznej	teren zieleni naturalnej, teren lasu	1	60	12	30

556	65SU	strefa usługowa	teren usług, teren komunikacji, teren zieleni urządzonej, teren ogrodów działkowych, teren infrastruktury technicznej	teren składów i magazynów, teren zieleni naturalnej, teren lasu, teren wód	0.9	50	12	30
557	66SU	strefa usługowa	teren usług, teren komunikacji, teren zieleni urządzonej, teren ogrodów działkowych, teren infrastruktury technicznej	teren składów i magazynów, teren zieleni naturalnej, teren lasu, teren wód	0.9	50	12	30
558	67SU	strefa usługowa	teren usług, teren komunikacji, teren zieleni urządzonej, teren ogrodów działkowych, teren infrastruktury technicznej	teren składów i magazynów, teren elektrowni słonecznej, teren zieleni naturalnej, teren lasu, teren wód	1.2	60	12	30
559	68SU	strefa usługowa	teren usług, teren komunikacji, teren zieleni urządzonej, teren ogrodów działkowych, teren infrastruktury technicznej	teren składów i magazynów, teren zieleni naturalnej, teren lasu, teren wód	1.2	50	12	30
560	69SU	strefa usługowa	teren usług, teren komunikacji, teren zieleni urządzonej, teren ogrodów działkowych, teren infrastruktury technicznej	teren składów i magazynów, teren zieleni naturalnej, teren lasu, teren wód	1.2	50	12	30
561	70SU	strefa usługowa	teren usług, teren komunikacji, teren zieleni urządzonej, teren ogrodów działkowych, teren infrastruktury technicznej	teren składów i magazynów, teren elektrowni słonecznej, teren zieleni naturalnej, teren lasu, teren wód	0.9	50	12	30
562	71SU	strefa usługowa	teren usług, teren komunikacji, teren zieleni urządzonej, teren ogrodów działkowych, teren infrastruktury technicznej	teren składów i magazynów, teren elektrowni słonecznej, teren zieleni naturalnej, teren lasu, teren wód	1.2	60	12	30
563	72SU	strefa usługowa	teren usług, teren komunikacji, teren zieleni urządzonej, teren ogrodów działkowych, teren infrastruktury technicznej	teren składów i magazynów, teren elektrowni słonecznej, teren zieleni naturalnej, teren lasu, teren wód	1	60	12	30
564	73SU	strefa usługowa	teren usług, teren komunikacji, teren zieleni urządzonej, teren ogrodów działkowych, teren infrastruktury technicznej	teren składów i magazynów, teren zieleni naturalnej, teren lasu, teren wód	1.5	50	12	30
565	74SU	strefa usługowa	teren usług, teren komunikacji, teren zieleni urządzonej, teren ogrodów działkowych, teren infrastruktury technicznej	teren składów i magazynów, teren zieleni naturalnej, teren lasu, teren wód	1.2	50	12	30
566	75SU	strefa usługowa	teren usług, teren komunikacji, teren zieleni urządzonej, teren ogrodów działkowych, teren infrastruktury technicznej	teren składów i magazynów, teren zieleni naturalnej, teren lasu, teren wód	1.2	50	12	30
567	76SU	strefa usługowa	teren usług, teren komunikacji, teren zieleni urządzonej, teren ogrodów działkowych, teren infrastruktury technicznej	teren składów i magazynów, teren zieleni naturalnej, teren lasu, teren wód	1.2	60	12	30
568	77SU	strefa usługowa	teren usług, teren komunikacji, teren zieleni urządzonej, teren ogrodów działkowych, teren infrastruktury technicznej	teren składów i magazynów, teren zieleni naturalnej, teren lasu, teren wód	0.9	50	12	30
569	78SU	strefa usługowa	teren usług, teren komunikacji, teren zieleni urządzonej, teren ogrodów działkowych, teren infrastruktury technicznej	teren składów i magazynów, teren zieleni naturalnej, teren lasu, teren wód	1.2	40	14	40

570	79SU	strefa usługowa	teren usług, teren komunikacji, teren zieleni urządzonej, teren ogrodów działkowych, teren infrastruktury technicznej	teren składów i magazynów, teren elektrowni słonecznej, teren zieleni naturalnej, teren lasu, teren wód	1	60	12	30
571	80SU	strefa usługowa	teren usług, teren komunikacji, teren zieleni urządzonej, teren ogrodów działkowych, teren infrastruktury technicznej	teren składów i magazynów, teren zieleni naturalnej, teren lasu, teren wód	1.5	50	12	30
572	81SU	strefa usługowa	teren usług, teren komunikacji, teren zieleni urządzonej, teren ogrodów działkowych, teren infrastruktury technicznej	teren składów i magazynów, teren elektrowni słonecznej, teren zieleni naturalnej, teren lasu, teren wód	1.5	50	12	30
573	82SU	strefa usługowa	teren usług, teren komunikacji, teren zieleni urządzonej, teren ogrodów działkowych, teren infrastruktury technicznej	teren składów i magazynów, teren elektrowni słonecznej, teren zieleni naturalnej, teren lasu, teren wód	1.5	50	12	30
574	83SU	strefa usługowa	teren usług, teren komunikacji, teren zieleni urządzonej, teren ogrodów działkowych, teren infrastruktury technicznej	teren składów i magazynów, teren zieleni naturalnej, teren lasu, teren wód	1	60	12	30
575	84SU	strefa usługowa	teren usług, teren komunikacji, teren zieleni urządzonej, teren ogrodów działkowych, teren infrastruktury technicznej	teren składów i magazynów, teren elektrowni słonecznej, teren zieleni naturalnej, teren lasu, teren wód	1.2	50	12	30
576	85SU	strefa usługowa	teren usług, teren komunikacji, teren zieleni urządzonej, teren ogrodów działkowych, teren infrastruktury technicznej	teren składów i magazynów, teren elektrowni słonecznej, teren zieleni naturalnej, teren lasu, teren wód	1.2	50	12	30
577	86SU	strefa usługowa	teren usług, teren komunikacji, teren zieleni urządzonej, teren ogrodów działkowych, teren infrastruktury technicznej	teren składów i magazynów, teren elektrowni słonecznej, teren zieleni naturalnej, teren lasu, teren wód	1	60	12	30
578	87SU	strefa usługowa	teren usług, teren komunikacji, teren zieleni urządzonej, teren ogrodów działkowych, teren infrastruktury technicznej	teren zieleni naturalnej, teren lasu, teren wód	1	60	12	30
579	88SU	strefa usługowa	teren usług, teren komunikacji, teren zieleni urządzonej, teren ogrodów działkowych, teren infrastruktury technicznej	teren składów i magazynów, teren zieleni naturalnej, teren lasu, teren wód	1.2	50	12	30
580	89SU	strefa usługowa	teren usług, teren komunikacji, teren zieleni urządzonej, teren ogrodów działkowych, teren infrastruktury technicznej	teren składów i magazynów, teren zieleni naturalnej, teren lasu, teren wód	1.2	60	12	30
581	90SU	strefa usługowa	teren usług, teren komunikacji, teren zieleni urządzonej, teren ogrodów działkowych, teren infrastruktury technicznej	teren składów i magazynów, teren zieleni naturalnej, teren lasu, teren wód	1.5	50	12	30
582	91SU	strefa usługowa	teren usług, teren komunikacji, teren zieleni urządzonej, teren ogrodów działkowych, teren infrastruktury technicznej	teren składów i magazynów, teren zieleni naturalnej, teren lasu, teren wód	1.2	50	12	30
583	92SU	strefa usługowa	teren usług, teren komunikacji, teren zieleni urządzonej, teren ogrodów działkowych, teren infrastruktury technicznej	teren składów i magazynów, teren zieleni naturalnej, teren lasu, teren wód	1.2	50	12	30

584	1SW	strefa wielofunkcyjna z zabudową mieszkaniową wielorodzinną	teren zabudowy mieszkaniowej wielorodzinnnej, teren usług, teren komunikacji, teren zieleni urządzonej, teren ogrodów działkowych, teren infrastruktury technicznej	teren zabudowy mieszkaniowej jednorodzinnej, teren zieleni naturalnej, teren lasu, teren wód	1.5	50	15	50
585	2SW	strefa wielofunkcyjna z zabudową mieszkaniową wielorodzinną	teren zabudowy mieszkaniowej wielorodzinnnej, teren usług, teren komunikacji, teren zieleni urządzonej, teren ogrodów działkowych, teren infrastruktury technicznej	teren zabudowy mieszkaniowej jednorodzinnej, teren handlu wielkopowierzchniowego, teren zieleni naturalnej, teren lasu, teren wód	2	60	16	30
586	1SZ	strefa wielofunkcyjna z zabudową zagrodową	teren zabudowy zagrodowej, teren produkcji w gospodarstwach rolnych, teren akwakultury i obsługi rybactwa, teren komunikacji, teren zieleni urządzonej, teren ogrodów działkowych, teren infrastruktury technicznej	teren wielkotowarowej produkcji rolnej, teren rolnictwa z zakazem zabudowy, teren usług, teren zieleni naturalnej, teren lasu, teren wód	0.9	50	12	30
587	2SZ	strefa wielofunkcyjna z zabudową zagrodową	teren zabudowy zagrodowej, teren produkcji w gospodarstwach rolnych, teren akwakultury i obsługi rybactwa, teren komunikacji, teren zieleni urządzonej, teren ogrodów działkowych, teren infrastruktury technicznej	teren wielkotowarowej produkcji rolnej, teren rolnictwa z zakazem zabudowy, teren usług, teren zieleni naturalnej, teren lasu, teren wód	0.9	50	12	30
588	3SZ	strefa wielofunkcyjna z zabudową zagrodową	teren zabudowy zagrodowej, teren produkcji w gospodarstwach rolnych, teren akwakultury i obsługi rybactwa, teren komunikacji, teren zieleni urządzonej, teren ogrodów działkowych, teren infrastruktury technicznej	teren wielkotowarowej produkcji rolnej, teren rolnictwa z zakazem zabudowy, teren usług, teren zieleni naturalnej, teren lasu, teren wód	0.9	50	12	30
589	4SZ	strefa wielofunkcyjna z zabudową zagrodową	teren zabudowy zagrodowej, teren produkcji w gospodarstwach rolnych, teren akwakultury i obsługi rybactwa, teren komunikacji, teren zieleni urządzonej, teren ogrodów działkowych, teren infrastruktury technicznej	teren rolnictwa z zakazem zabudowy, teren usług, teren zieleni naturalnej, teren lasu	0.9	50	12	30
590	5SZ	strefa wielofunkcyjna z zabudową zagrodową	teren zabudowy zagrodowej, teren produkcji w gospodarstwach rolnych, teren akwakultury i obsługi rybactwa, teren komunikacji, teren zieleni urządzonej, teren ogrodów działkowych, teren infrastruktury technicznej	teren wielkotowarowej produkcji rolnej, teren rolnictwa z zakazem zabudowy, teren usług, teren zieleni naturalnej, teren lasu, teren wód	0.9	50	12	30
591	6SZ	strefa wielofunkcyjna z zabudową zagrodową	teren zabudowy zagrodowej, teren produkcji w gospodarstwach rolnych, teren akwakultury i obsługi rybactwa, teren komunikacji, teren zieleni urządzonej, teren ogrodów działkowych, teren infrastruktury technicznej	teren wielkotowarowej produkcji rolnej, teren rolnictwa z zakazem zabudowy, teren usług, teren zieleni naturalnej, teren lasu, teren wód	0.9	50	12	30
592	7SZ	strefa wielofunkcyjna z zabudową zagrodową	teren zabudowy zagrodowej, teren produkcji w gospodarstwach rolnych, teren akwakultury i obsługi rybactwa, teren komunikacji, teren zieleni urządzonej, teren ogrodów działkowych, teren infrastruktury technicznej	teren wielkotowarowej produkcji rolnej, teren rolnictwa z zakazem zabudowy, teren usług, teren zieleni naturalnej, teren lasu, teren wód	0.9	50	12	30
593	8SZ	strefa wielofunkcyjna z zabudową zagrodową	teren zabudowy zagrodowej, teren produkcji w gospodarstwach rolnych, teren akwakultury i obsługi rybactwa, teren komunikacji, teren zieleni urządzonej, teren ogrodów działkowych, teren infrastruktury technicznej	teren wielkotowarowej produkcji rolnej, teren rolnictwa z zakazem zabudowy, teren usług, teren zieleni naturalnej, teren lasu, teren wód	0.9	50	12	30

644	59SZ	strefa wielofunkcyjna z zabudową zagrodową	teren zabudowy zagrodowej, teren produkcji w gospodarstwach rolnych, teren akwakultury i obsługi rybactwa, teren komunikacji, teren zieleni urządzonej, teren ogrodów działkowych, teren infrastruktury technicznej	teren wielkotowarowej produkcji rolnej, teren rolnictwa z zakazem zabudowy, teren usług, teren zieleni naturalnej, teren lasu, teren wód	0.9	50	12	30
645	60SZ	strefa wielofunkcyjna z zabudową zagrodową	teren zabudowy zagrodowej, teren produkcji w gospodarstwach rolnych, teren akwakultury i obsługi rybactwa, teren komunikacji, teren zieleni urządzonej, teren ogrodów działkowych, teren infrastruktury technicznej	teren wielkotowarowej produkcji rolnej, teren rolnictwa z zakazem zabudowy, teren usług, teren zieleni naturalnej, teren lasu, teren wód	0.9	50	12	30
646	61SZ	strefa wielofunkcyjna z zabudową zagrodową	teren zabudowy zagrodowej, teren produkcji w gospodarstwach rolnych, teren akwakultury i obsługi rybactwa, teren komunikacji, teren zieleni urządzonej, teren ogrodów działkowych, teren infrastruktury technicznej	teren wielkotowarowej produkcji rolnej, teren rolnictwa z zakazem zabudowy, teren usług, teren zieleni naturalnej, teren lasu, teren wód	0.9	50	12	30
647	62SZ	strefa wielofunkcyjna z zabudową zagrodową	teren zabudowy zagrodowej, teren produkcji w gospodarstwach rolnych, teren akwakultury i obsługi rybactwa, teren komunikacji, teren zieleni urządzonej, teren ogrodów działkowych, teren infrastruktury technicznej	teren wielkotowarowej produkcji rolnej, teren rolnictwa z zakazem zabudowy, teren usług, teren zieleni naturalnej, teren lasu, teren wód	0.9	50	12	30
648	63SZ	strefa wielofunkcyjna z zabudową zagrodową	teren zabudowy zagrodowej, teren produkcji w gospodarstwach rolnych, teren akwakultury i obsługi rybactwa, teren komunikacji, teren zieleni urządzonej, teren ogrodów działkowych, teren infrastruktury technicznej	teren wielkotowarowej produkcji rolnej, teren rolnictwa z zakazem zabudowy, teren usług, teren zieleni naturalnej, teren lasu, teren wód	0.9	50	12	30
649	64SZ	strefa wielofunkcyjna z zabudową zagrodową	teren zabudowy zagrodowej, teren produkcji w gospodarstwach rolnych, teren akwakultury i obsługi rybactwa, teren komunikacji, teren zieleni urządzonej, teren ogrodów działkowych, teren infrastruktury technicznej	teren wielkotowarowej produkcji rolnej, teren rolnictwa z zakazem zabudowy, teren usług, teren zieleni naturalnej, teren lasu, teren wód	0.9	50	12	30
650	65SZ	strefa wielofunkcyjna z zabudową zagrodową	teren zabudowy zagrodowej, teren produkcji w gospodarstwach rolnych, teren akwakultury i obsługi rybactwa, teren komunikacji, teren zieleni urządzonej, teren ogrodów działkowych, teren infrastruktury technicznej	teren rolnictwa z zakazem zabudowy, teren usług, teren zieleni naturalnej, teren lasu, teren wód	0.9	50	12	30
651	66SZ	strefa wielofunkcyjna z zabudową zagrodową	teren zabudowy zagrodowej, teren produkcji w gospodarstwach rolnych, teren akwakultury i obsługi rybactwa, teren komunikacji, teren zieleni urządzonej, teren ogrodów działkowych, teren infrastruktury technicznej	teren wielkotowarowej produkcji rolnej, teren rolnictwa z zakazem zabudowy, teren usług, teren zieleni naturalnej, teren lasu, teren wód	0.9	50	12	30
652	67SZ	strefa wielofunkcyjna z zabudową zagrodową	teren zabudowy zagrodowej, teren produkcji w gospodarstwach rolnych, teren akwakultury i obsługi rybactwa, teren komunikacji, teren zieleni urządzonej, teren ogrodów działkowych, teren infrastruktury technicznej	teren wielkotowarowej produkcji rolnej, teren rolnictwa z zakazem zabudowy, teren usług, teren zieleni naturalnej, teren lasu, teren wód	0.9	50	12	30
653	68SZ	strefa wielofunkcyjna z zabudową zagrodową	teren zabudowy zagrodowej, teren produkcji w gospodarstwach rolnych, teren akwakultury i obsługi rybactwa, teren komunikacji, teren zieleni urządzonej, teren ogrodów działkowych, teren infrastruktury technicznej	teren wielkotowarowej produkcji rolnej, teren rolnictwa z zakazem zabudowy, teren usług, teren zieleni naturalnej, teren lasu, teren wód	0.9	50	12	30

704	119SZ	strefa wielofunkcyjna z zabudową zagrodową	teren zabudowy zagrodowej, teren produkcji w gospodarstwach rolnych, teren akwakultury i obsługi rybactwa, teren komunikacji, teren zieleni urządzonej, teren ogrodów działkowych, teren infrastruktury technicznej	teren wielkotowarowej produkcji rolnej, teren rolnictwa z zakazem zabudowy, teren usług, teren zieleni naturalnej, teren lasu, teren wód	0.9	50	12	30
705	120SZ	strefa wielofunkcyjna z zabudową zagrodową	teren zabudowy zagrodowej, teren produkcji w gospodarstwach rolnych, teren akwakultury i obsługi rybactwa, teren komunikacji, teren zieleni urządzonej, teren ogrodów działkowych, teren infrastruktury technicznej	teren wielkotowarowej produkcji rolnej, teren rolnictwa z zakazem zabudowy, teren usług, teren zieleni naturalnej, teren lasu, teren wód	0.9	50	12	30
706	121SZ	strefa wielofunkcyjna z zabudową zagrodową	teren zabudowy zagrodowej, teren produkcji w gospodarstwach rolnych, teren akwakultury i obsługi rybactwa, teren komunikacji, teren zieleni urządzonej, teren ogrodów działkowych, teren infrastruktury technicznej	teren wielkotowarowej produkcji rolnej, teren rolnictwa z zakazem zabudowy, teren usług, teren zieleni naturalnej, teren lasu, teren wód	0.9	50	12	30
707	122SZ	strefa wielofunkcyjna z zabudową zagrodową	teren zabudowy zagrodowej, teren produkcji w gospodarstwach rolnych, teren akwakultury i obsługi rybactwa, teren komunikacji, teren zieleni urządzonej, teren ogrodów działkowych, teren infrastruktury technicznej	teren wielkotowarowej produkcji rolnej, teren rolnictwa z zakazem zabudowy, teren usług, teren zieleni naturalnej, teren lasu, teren wód	0.9	50	12	30
708	123SZ	strefa wielofunkcyjna z zabudową zagrodową	teren zabudowy zagrodowej, teren produkcji w gospodarstwach rolnych, teren akwakultury i obsługi rybactwa, teren komunikacji, teren zieleni urządzonej, teren ogrodów działkowych, teren infrastruktury technicznej	teren wielkotowarowej produkcji rolnej, teren rolnictwa z zakazem zabudowy, teren usług, teren zieleni naturalnej, teren lasu, teren wód	0.9	50	12	30
709	124SZ	strefa wielofunkcyjna z zabudową zagrodową	teren zabudowy zagrodowej, teren produkcji w gospodarstwach rolnych, teren akwakultury i obsługi rybactwa, teren komunikacji, teren zieleni urządzonej, teren ogrodów działkowych, teren infrastruktury technicznej	teren wielkotowarowej produkcji rolnej, teren rolnictwa z zakazem zabudowy, teren usług, teren zieleni naturalnej, teren lasu, teren wód	0.9	50	12	30
710	125SZ	strefa wielofunkcyjna z zabudową zagrodową	teren zabudowy zagrodowej, teren produkcji w gospodarstwach rolnych, teren akwakultury i obsługi rybactwa, teren komunikacji, teren zieleni urządzonej, teren ogrodów działkowych, teren infrastruktury technicznej	teren wielkotowarowej produkcji rolnej, teren rolnictwa z zakazem zabudowy, teren usług, teren zieleni naturalnej, teren lasu, teren wód	0.9	50	12	30
711	126SZ	strefa wielofunkcyjna z zabudową zagrodową	teren zabudowy zagrodowej, teren produkcji w gospodarstwach rolnych, teren akwakultury i obsługi rybactwa, teren komunikacji, teren zieleni urządzonej, teren ogrodów działkowych, teren infrastruktury technicznej	teren rolnictwa z zakazem zabudowy, teren usług, teren zieleni naturalnej, teren lasu	0.9	50	12	30
712	127SZ	strefa wielofunkcyjna z zabudową zagrodową	teren zabudowy zagrodowej, teren produkcji w gospodarstwach rolnych, teren akwakultury i obsługi rybactwa, teren komunikacji, teren zieleni urządzonej, teren ogrodów działkowych, teren infrastruktury technicznej	teren wielkotowarowej produkcji rolnej, teren rolnictwa z zakazem zabudowy, teren usług, teren zieleni naturalnej, teren lasu, teren wód	0.9	50	12	30
713	128SZ	strefa wielofunkcyjna z zabudową zagrodową	teren zabudowy zagrodowej, teren produkcji w gospodarstwach rolnych, teren akwakultury i obsługi rybactwa, teren komunikacji, teren zieleni urządzonej, teren ogrodów działkowych, teren infrastruktury technicznej	teren wielkotowarowej produkcji rolnej, teren rolnictwa z zakazem zabudowy, teren usług, teren zieleni naturalnej, teren lasu, teren wód	0.9	50	12	30

844	259SZ	strefa wielofunkcyjna z zabudową zagrodową	teren zabudowy zagrodowej, teren produkcji w gospodarstwach rolnych, teren akwakultury i obsługi rybactwa, teren komunikacji, teren zieleni urządzonej, teren ogrodów działkowych, teren infrastruktury technicznej	teren wielkotowarowej produkcji rolnej, teren rolnictwa z zakazem zabudowy, teren usług, teren zieleni naturalnej, teren lasu, teren wód	0.9	50	12	30
845	260SZ	strefa wielofunkcyjna z zabudową zagrodową	teren zabudowy zagrodowej, teren produkcji w gospodarstwach rolnych, teren akwakultury i obsługi rybactwa, teren komunikacji, teren zieleni urządzonej, teren ogrodów działkowych, teren infrastruktury technicznej	teren wielkotowarowej produkcji rolnej, teren rolnictwa z zakazem zabudowy, teren usług, teren zieleni naturalnej, teren lasu, teren wód	0.9	50	12	30
846	261SZ	strefa wielofunkcyjna z zabudową zagrodową	teren zabudowy zagrodowej, teren produkcji w gospodarstwach rolnych, teren akwakultury i obsługi rybactwa, teren komunikacji, teren zieleni urządzonej, teren ogrodów działkowych, teren infrastruktury technicznej	teren wielkotowarowej produkcji rolnej, teren rolnictwa z zakazem zabudowy, teren usług, teren zieleni naturalnej, teren lasu, teren wód	0.9	50	12	30
847	262SZ	strefa wielofunkcyjna z zabudową zagrodową	teren zabudowy zagrodowej, teren produkcji w gospodarstwach rolnych, teren akwakultury i obsługi rybactwa, teren komunikacji, teren zieleni urządzonej, teren ogrodów działkowych, teren infrastruktury technicznej	teren wielkotowarowej produkcji rolnej, teren rolnictwa z zakazem zabudowy, teren usług, teren zieleni naturalnej, teren lasu, teren wód	0.9	50	12	30
848	263SZ	strefa wielofunkcyjna z zabudową zagrodową	teren zabudowy zagrodowej, teren produkcji w gospodarstwach rolnych, teren akwakultury i obsługi rybactwa, teren komunikacji, teren zieleni urządzonej, teren ogrodów działkowych, teren infrastruktury technicznej	teren wielkotowarowej produkcji rolnej, teren rolnictwa z zakazem zabudowy, teren usług, teren zieleni naturalnej, teren lasu, teren wód	0.9	50	12	30
849	264SZ	strefa wielofunkcyjna z zabudową zagrodową	teren zabudowy zagrodowej, teren produkcji w gospodarstwach rolnych, teren akwakultury i obsługi rybactwa, teren komunikacji, teren zieleni urządzonej, teren ogrodów działkowych, teren infrastruktury technicznej	teren rolnictwa z zakazem zabudowy, teren usług, teren zieleni naturalnej, teren lasu	0.9	50	12	30
850	265SZ	strefa wielofunkcyjna z zabudową zagrodową	teren zabudowy zagrodowej, teren produkcji w gospodarstwach rolnych, teren akwakultury i obsługi rybactwa, teren komunikacji, teren zieleni urządzonej, teren ogrodów działkowych, teren infrastruktury technicznej	teren wielkotowarowej produkcji rolnej, teren rolnictwa z zakazem zabudowy, teren usług, teren zieleni naturalnej, teren lasu, teren wód	0.9	50	12	30
851	266SZ	strefa wielofunkcyjna z zabudową zagrodową	teren zabudowy zagrodowej, teren produkcji w gospodarstwach rolnych, teren akwakultury i obsługi rybactwa, teren komunikacji, teren zieleni urządzonej, teren ogrodów działkowych, teren infrastruktury technicznej	teren wielkotowarowej produkcji rolnej, teren rolnictwa z zakazem zabudowy, teren usług, teren zieleni naturalnej, teren lasu, teren wód	0.9	50	12	30
852	267SZ	strefa wielofunkcyjna z zabudową zagrodową	teren zabudowy zagrodowej, teren produkcji w gospodarstwach rolnych, teren akwakultury i obsługi rybactwa, teren komunikacji, teren zieleni urządzonej, teren ogrodów działkowych, teren infrastruktury technicznej	teren wielkotowarowej produkcji rolnej, teren rolnictwa z zakazem zabudowy, teren usług, teren zieleni naturalnej, teren lasu, teren wód	0.9	50	12	30
853	268SZ	strefa wielofunkcyjna z zabudową zagrodową	teren zabudowy zagrodowej, teren produkcji w gospodarstwach rolnych, teren akwakultury i obsługi rybactwa, teren komunikacji, teren zieleni urządzonej, teren ogrodów działkowych, teren infrastruktury technicznej	teren wielkotowarowej produkcji rolnej, teren rolnictwa z zakazem zabudowy, teren usług, teren zieleni naturalnej, teren lasu, teren wód	0.9	50	12	30

914	329SZ	strefa wielofunkcyjna z zabudową zagrodową	teren zabudowy zagrodowej, teren produkcji w gospodarstwach rolnych, teren akwakultury i obsługi rybactwa, teren komunikacji, teren zieleni urządzonej, teren ogrodów działkowych, teren infrastruktury technicznej	teren wielkotowarowej produkcji rolnej, teren rolnictwa z zakazem zabudowy, teren usług, teren zieleni naturalnej, teren lasu, teren wód	0.9	50	12	30
915	330SZ	strefa wielofunkcyjna z zabudową zagrodową	teren zabudowy zagrodowej, teren produkcji w gospodarstwach rolnych, teren akwakultury i obsługi rybactwa, teren komunikacji, teren zieleni urządzonej, teren ogrodów działkowych, teren infrastruktury technicznej	teren wielkotowarowej produkcji rolnej, teren rolnictwa z zakazem zabudowy, teren usług, teren zieleni naturalnej, teren lasu, teren wód	0.9	50	12	30
916	331SZ	strefa wielofunkcyjna z zabudową zagrodową	teren zabudowy zagrodowej, teren produkcji w gospodarstwach rolnych, teren akwakultury i obsługi rybactwa, teren komunikacji, teren zieleni urządzonej, teren ogrodów działkowych, teren infrastruktury technicznej	teren wielkotowarowej produkcji rolnej, teren rolnictwa z zakazem zabudowy, teren usług, teren zieleni naturalnej, teren lasu, teren wód	0.9	50	12	30
917	332SZ	strefa wielofunkcyjna z zabudową zagrodową	teren zabudowy zagrodowej, teren produkcji w gospodarstwach rolnych, teren akwakultury i obsługi rybactwa, teren komunikacji, teren zieleni urządzonej, teren ogrodów działkowych, teren infrastruktury technicznej	teren wielkotowarowej produkcji rolnej, teren rolnictwa z zakazem zabudowy, teren usług, teren zieleni naturalnej, teren lasu, teren wód	0.9	50	12	30
918	333SZ	strefa wielofunkcyjna z zabudową zagrodową	teren zabudowy zagrodowej, teren produkcji w gospodarstwach rolnych, teren akwakultury i obsługi rybactwa, teren komunikacji, teren zieleni urządzonej, teren ogrodów działkowych, teren infrastruktury technicznej	teren wielkotowarowej produkcji rolnej, teren rolnictwa z zakazem zabudowy, teren usług, teren zieleni naturalnej, teren lasu, teren wód	0.9	50	12	30
919	334SZ	strefa wielofunkcyjna z zabudową zagrodową	teren zabudowy zagrodowej, teren produkcji w gospodarstwach rolnych, teren akwakultury i obsługi rybactwa, teren komunikacji, teren zieleni urządzonej, teren ogrodów działkowych, teren infrastruktury technicznej	teren rolnictwa z zakazem zabudowy, teren usług, teren zieleni naturalnej	0.9	50	12	30
920	335SZ	strefa wielofunkcyjna z zabudową zagrodową	teren zabudowy zagrodowej, teren produkcji w gospodarstwach rolnych, teren akwakultury i obsługi rybactwa, teren komunikacji, teren zieleni urządzonej, teren ogrodów działkowych, teren infrastruktury technicznej	teren wielkotowarowej produkcji rolnej, teren rolnictwa z zakazem zabudowy, teren usług, teren zieleni naturalnej, teren lasu, teren wód	0.9	50	12	30
921	336SZ	strefa wielofunkcyjna z zabudową zagrodową	teren zabudowy zagrodowej, teren produkcji w gospodarstwach rolnych, teren akwakultury i obsługi rybactwa, teren komunikacji, teren zieleni urządzonej, teren ogrodów działkowych, teren infrastruktury technicznej	teren wielkotowarowej produkcji rolnej, teren rolnictwa z zakazem zabudowy, teren usług, teren zieleni naturalnej, teren lasu, teren wód	0.9	50	12	30
922	337SZ	strefa wielofunkcyjna z zabudową zagrodową	teren zabudowy zagrodowej, teren produkcji w gospodarstwach rolnych, teren akwakultury i obsługi rybactwa, teren komunikacji, teren zieleni urządzonej, teren ogrodów działkowych, teren infrastruktury technicznej	teren wielkotowarowej produkcji rolnej, teren rolnictwa z zakazem zabudowy, teren usług, teren zieleni naturalnej, teren lasu, teren wód	0.9	50	12	30
923	338SZ	strefa wielofunkcyjna z zabudową zagrodową	teren zabudowy zagrodowej, teren produkcji w gospodarstwach rolnych, teren akwakultury i obsługi rybactwa, teren komunikacji, teren zieleni urządzonej, teren ogrodów działkowych, teren infrastruktury technicznej	teren wielkotowarowej produkcji rolnej, teren rolnictwa z zakazem zabudowy, teren usług, teren zieleni naturalnej, teren lasu, teren wód	0.9	50	12	30

964	379SZ	strefa wielofunkcyjna z zabudową zagrodową	teren zabudowy zagrodowej, teren produkcji w gospodarstwach rolnych, teren akwakultury i obsługi rybactwa, teren komunikacji, teren zieleni urządzonej, teren ogrodów działkowych, teren infrastruktury technicznej	teren wielkotowarowej produkcji rolnej, teren rolnictwa z zakazem zabudowy, teren usług, teren zieleni naturalnej, teren lasu, teren wód	0.9	50	12	30
965	380SZ	strefa wielofunkcyjna z zabudową zagrodową	teren zabudowy zagrodowej, teren produkcji w gospodarstwach rolnych, teren akwakultury i obsługi rybactwa, teren komunikacji, teren zieleni urządzonej, teren ogrodów działkowych, teren infrastruktury technicznej	teren wielkotowarowej produkcji rolnej, teren rolnictwa z zakazem zabudowy, teren usług, teren zieleni naturalnej, teren lasu, teren wód	0.9	50	12	30
966	381SZ	strefa wielofunkcyjna z zabudową zagrodową	teren zabudowy zagrodowej, teren produkcji w gospodarstwach rolnych, teren akwakultury i obsługi rybactwa, teren komunikacji, teren zieleni urządzonej, teren ogrodów działkowych, teren infrastruktury technicznej	teren wielkotowarowej produkcji rolnej, teren rolnictwa z zakazem zabudowy, teren usług, teren zieleni naturalnej, teren lasu, teren wód	0.9	50	12	30
967	382SZ	strefa wielofunkcyjna z zabudową zagrodową	teren zabudowy zagrodowej, teren produkcji w gospodarstwach rolnych, teren akwakultury i obsługi rybactwa, teren komunikacji, teren zieleni urządzonej, teren ogrodów działkowych, teren infrastruktury technicznej	teren wielkotowarowej produkcji rolnej, teren rolnictwa z zakazem zabudowy, teren usług, teren zieleni naturalnej, teren lasu, teren wód	0.9	50	12	30
968	383SZ	strefa wielofunkcyjna z zabudową zagrodową	teren zabudowy zagrodowej, teren produkcji w gospodarstwach rolnych, teren akwakultury i obsługi rybactwa, teren komunikacji, teren zieleni urządzonej, teren ogrodów działkowych, teren infrastruktury technicznej	teren wielkotowarowej produkcji rolnej, teren rolnictwa z zakazem zabudowy, teren usług, teren zieleni naturalnej, teren lasu, teren wód	0.9	50	12	30
969	384SZ	strefa wielofunkcyjna z zabudową zagrodową	teren zabudowy zagrodowej, teren produkcji w gospodarstwach rolnych, teren akwakultury i obsługi rybactwa, teren komunikacji, teren zieleni urządzonej, teren ogrodów działkowych, teren infrastruktury technicznej	teren wielkotowarowej produkcji rolnej, teren rolnictwa z zakazem zabudowy, teren usług, teren zieleni naturalnej, teren lasu, teren wód	1.2	50	12	30
970	385SZ	strefa wielofunkcyjna z zabudową zagrodową	teren zabudowy zagrodowej, teren produkcji w gospodarstwach rolnych, teren akwakultury i obsługi rybactwa, teren komunikacji, teren zieleni urządzonej, teren ogrodów działkowych, teren infrastruktury technicznej	teren wielkotowarowej produkcji rolnej, teren rolnictwa z zakazem zabudowy, teren usług, teren zieleni naturalnej, teren lasu, teren wód	0.9	50	12	30
971	386SZ	strefa wielofunkcyjna z zabudową zagrodową	teren zabudowy zagrodowej, teren produkcji w gospodarstwach rolnych, teren akwakultury i obsługi rybactwa, teren komunikacji, teren zieleni urządzonej, teren ogrodów działkowych, teren infrastruktury technicznej	teren wielkotowarowej produkcji rolnej, teren rolnictwa z zakazem zabudowy, teren usług, teren zieleni naturalnej, teren lasu, teren wód	0.9	50	12	30
972	387SZ	strefa wielofunkcyjna z zabudową zagrodową	teren zabudowy zagrodowej, teren produkcji w gospodarstwach rolnych, teren akwakultury i obsługi rybactwa, teren komunikacji, teren zieleni urządzonej, teren ogrodów działkowych, teren infrastruktury technicznej	teren wielkotowarowej produkcji rolnej, teren rolnictwa z zakazem zabudowy, teren usług, teren zieleni naturalnej, teren lasu, teren wód	0.9	50	12	30
973	388SZ	strefa wielofunkcyjna z zabudową zagrodową	teren zabudowy zagrodowej, teren produkcji w gospodarstwach rolnych, teren akwakultury i obsługi rybactwa, teren komunikacji, teren zieleni urządzonej, teren ogrodów działkowych, teren infrastruktury technicznej	teren wielkotowarowej produkcji rolnej, teren rolnictwa z zakazem zabudowy, teren usług, teren zieleni naturalnej, teren lasu, teren wód	0.9	50	12	30

984	399SZ	strefa wielofunkcyjna z zabudową zagrodową	teren zabudowy zagrodowej, teren produkcji w gospodarstwach rolnych, teren akwakultury i obsługi rybactwa, teren komunikacji, teren zieleni urządzonej, teren ogrodów działkowych, teren infrastruktury technicznej	teren wielkotowarowej produkcji rolnej, teren rolnictwa z zakazem zabudowy, teren usług, teren zieleni naturalnej, teren lasu, teren wód	0.9	50	12	30
985	400SZ	strefa wielofunkcyjna z zabudową zagrodową	teren zabudowy zagrodowej, teren produkcji w gospodarstwach rolnych, teren akwakultury i obsługi rybactwa, teren komunikacji, teren zieleni urządzonej, teren ogrodów działkowych, teren infrastruktury technicznej	teren wielkotowarowej produkcji rolnej, teren rolnictwa z zakazem zabudowy, teren usług, teren zieleni naturalnej, teren lasu, teren wód	0.9	50	12	30
986	401SZ	strefa wielofunkcyjna z zabudową zagrodową	teren zabudowy zagrodowej, teren produkcji w gospodarstwach rolnych, teren akwakultury i obsługi rybactwa, teren komunikacji, teren zieleni urządzonej, teren ogrodów działkowych, teren infrastruktury technicznej	teren wielkotowarowej produkcji rolnej, teren rolnictwa z zakazem zabudowy, teren usług, teren zieleni naturalnej, teren lasu, teren wód	0.9	50	12	30
987	402SZ	strefa wielofunkcyjna z zabudową zagrodową	teren zabudowy zagrodowej, teren produkcji w gospodarstwach rolnych, teren akwakultury i obsługi rybactwa, teren komunikacji, teren zieleni urządzonej, teren ogrodów działkowych, teren infrastruktury technicznej	teren wielkotowarowej produkcji rolnej, teren rolnictwa z zakazem zabudowy, teren usług, teren zieleni naturalnej, teren lasu, teren wód	0.9	50	12	30

Źródło: opracowanie własne.

6. Podsumowanie

Plan ogólny gminy stanowi akt prawa miejscowego. Sporządzono go zgodnie z wytycznymi ministerialnymi oraz w zgodności z uwarunkowaniami występującymi na terenie gminy Ciechanów. Wykształcony układ osadniczy w większości delimituje rozmieszczenie stref inwestycyjnych. Dotyczy to także stref wyznaczonych na podstawie przepisów odrębnych, takich jak np. strefy zagrożenia powodziowego, granice form ochrony przyrody i innych.

Przyjęte zapisy i ustalenia planu ogólnego gminy Ciechanów mają za zadanie wprowadzić lub utrzymać przede wszystkim:

- zrównoważony rozwój budownictwa mieszkaniowego/zagrodowego i wprowadzenie nowych terenów budowlanych sprzyjający powstawaniu zwartych jednostek osadniczych i przeciwdziałając rozlewaniu się zabudowy;
- lokalizację potencjalnych inwestycji gospodarczych w terenach produkcyjnych i terenach usług;
- ochronę zasobu przyrodniczego gminy, w szczególności terenów objętych formami ochrony przyrody;
- harmonizowania celów ochronnych, ekologicznych, społecznych i gospodarczych,
- kompleksowe kształtowanie prawnych i programowych podstaw rozwoju przestrzennego gminy.

7. Spis rycin

<i>Ryc. 1. Gmina Ciechanów na tle województwa mazowieckiego i powiatu ciechanowskiego.....</i>	<i>8</i>
<i>Ryc. 2. Położenie obszaru opracowania w stosunku do obszarów cennych przyrodniczo</i>	<i>18</i>
<i>Ryc. 3. Tereny zagrożone powodzią na terenie gminy Ciechanów</i>	<i>19</i>
<i>Ryc. 4. Grunty zmeliorowane oraz urządzenia wodne na terenie gminy</i>	<i>20</i>
<i>Ryc. 5. Żłóża, obszary i tereny górnicze na terenie gminy Ciechanów</i>	<i>24</i>
<i>Ryc. 6. Grunty rolne stanowiące użytki rolne klas II-IIIb oraz lasy na terenie gminy Ciechanów.....</i>	<i>30</i>
<i>Ryc. 7. Rozmieszczenie obiektów infrastruktury społecznej w gminie</i>	<i>32</i>
<i>Ryc. 8. Schemat sieci drogowej na terenie gminy Ciechanów</i>	<i>33</i>
<i>Ryc. 9. Sieć gazowa na terenie gminy Ciechanów</i>	<i>36</i>
<i>Ryc. 10. Sieć elektroenergetyczna i telekomunikacyjna na terenie gminy Ciechanów</i>	<i>39</i>
<i>Ryc. 11. Sieć wodociągowa na terenie gminy Ciechanów</i>	<i>40</i>
<i>Ryc. 12. Sieć kanalizacji sanitarnej na terenie gminy Ciechanów</i>	<i>42</i>
<i>Ryc. 13. Krajobrazy zidentyfikowane na terenie gminy Ciechanów</i>	<i>45</i>
<i>Ryc. 14. Krajobrazy priorytetowe na terenie gminy Ciechanów.....</i>	<i>45</i>

8. Spis tabel

<i>Tab. 1. Pomniki przyrody na terenie gminy Ciechanów</i>	16
<i>Tab. 2. Wykaz ujęć wód w gminie Ciechanów</i>	21
<i>Tab. 3. Udokumentowane złoża kopalin na terenie gminy Ciechanów</i>	22
<i>Tab. 4. Obiekty zabytkowe na terenie gminy Ciechanów</i>	25
<i>Tab. 5. Zestawienie terenów zamkniętych na terenie gminy Ciechanów</i>	27
<i>Tab. 6. Zestawienie świetlic gminnych na terenie gminy Ciechanów</i>	31
<i>Tab. 7. Zestawienie zidentyfikowanych krajobrazów na terenie gminy Ciechanów</i>	43
<i>Tab. 8. Rekomendacje i wnioski w zakresie stref krajobrazów wiejskich</i>	46
<i>Tab. 9. Rekomendacje i wnioski w zakresie stref krajobrazu leśnego</i>	47
<i>Tab. 10. Rekomendacje i wnioski w zakresie stref krajobrazu górniczego</i>	49
<i>Tab. 11. Rekomendacje i wnioski w zakresie stref krajobrazu priorytetowego 14-318.64-020 2. Bagienno-ląkowe - głównie bezleśne</i>	50
<i>Tab. 12. Rekomendacje i wnioski dotyczące kształtowania i ochrony krajobrazu</i>	51
<i>Tab. 13. Wykaz obowiązujących planów miejscowych na terenie gminy Ciechanów</i>	53
<i>Tab. 14. Chłonność luk w zabudowie w MPZP oraz OUZ na terenie gminy</i>	59
<i>Tab. 15. Zestawienie danych dla obszaru gminy</i>	60
<i>Tab. 16. Chłonność doprojektowanych terenów mieszkalnych</i>	60
<i>Tab. 17. Tablica wzorcowa z charakterystyką stref planistycznych</i>	63
<i>Tab. 18. Gminne standardy urbanistyczne - zestawienie stref</i>	65











9. Spis załączników

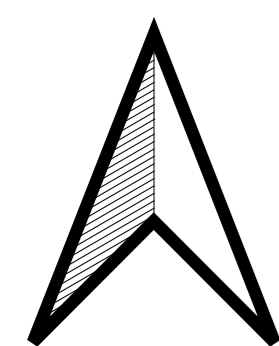
<i>Załącznik nr 1 Informacje o składzie zespołu autorskiego</i>	<i>160</i>
<i>Załącznik nr 2 Plan ogólny gminy Ciechanów</i>	<i>161</i>
<i>Załącznik nr 3 Mapa uwarunkowań przyrodniczych</i>	<i>162</i>
<i>Załącznik nr 4 Mapa uwarunkowań antropogenicznych.....</i>	<i>163</i>

Informacja o składzie zespołu autorskiego projektu

„Planu ogólnego gminy Ciechanów”

Opracowanie wykonał zespół w składzie:

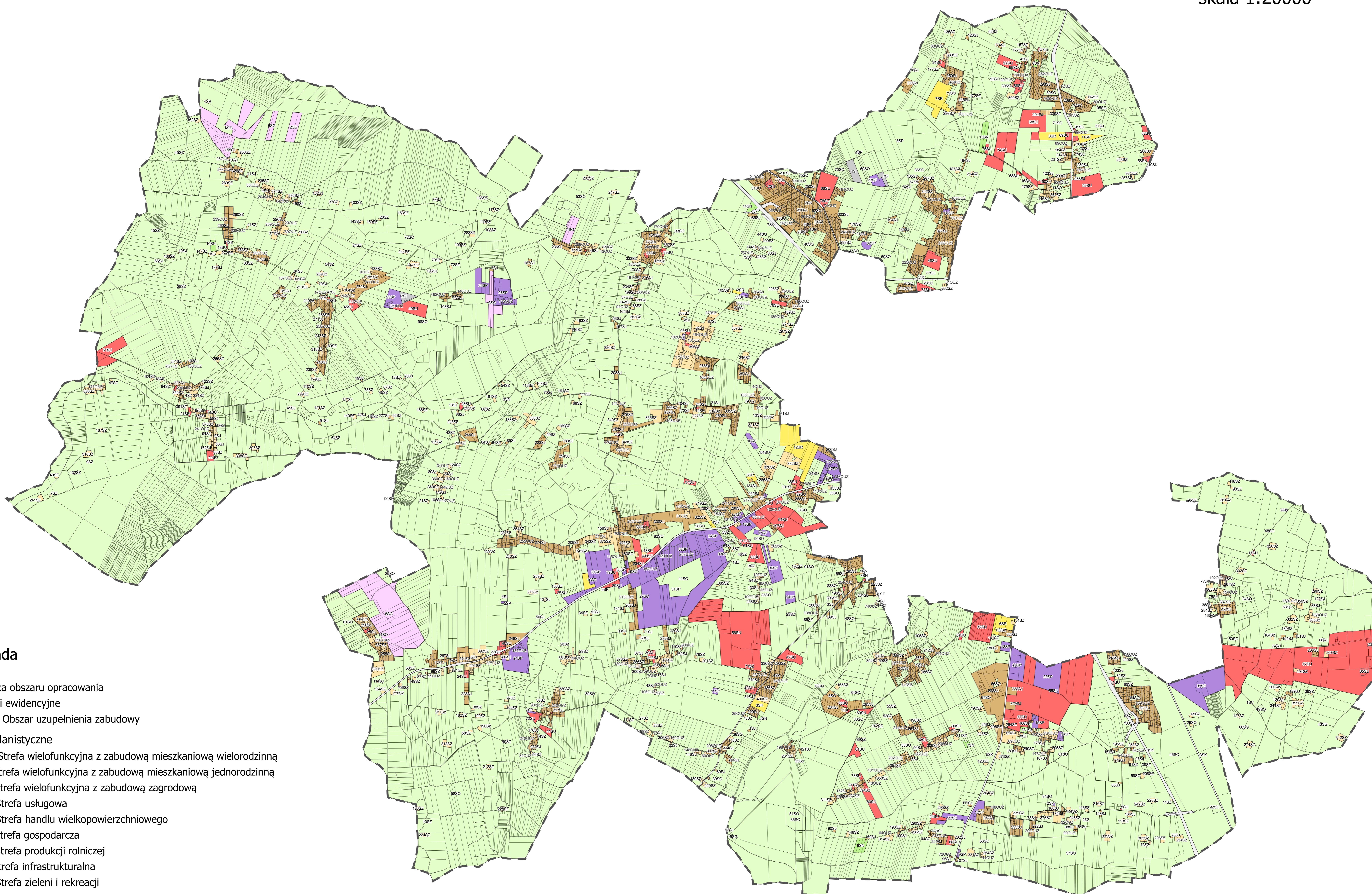
Lp	Imię i nazwisko	Podpis
1	dr inż. Ludmiła Pietrzak - główny projektant	
2	mgr inż. Olga Chmielewska	
3	mgr Dominik Derda	
4	mgr inż. Justyna Dębowska	
5	mgr inż. arch. Paweł Fiann	
6	mgr inż. Elżbieta Hawrus	
7	mgr inż. Tadeusz Kościuk	
8	mgr inż. Bartosz Patkowski	
9	Justyna Perkowska	
10	mgr inż. Joanna Pietrzak	



Załącznik nr 2 do Uzasadnienia
sporządzony na potrzeby planu ogólnego gminy Ciechanów

PLAN OGÓLNY GMINY CIECHANÓW

skala 1:20000



Legenda

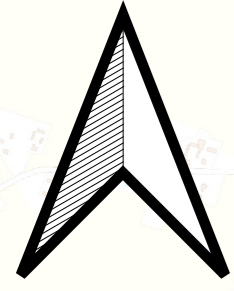
- Granica obszaru opracowania
- Działki ewidencyjne
- ▨ OUZ - Obszar uzupełnienia zabudowy

Strefy Planistyczne

- SW - Strefa wielofunkcyjna z zabudową mieszkaniową wielorodzinną
- SJ - Strefa wielofunkcyjna z zabudową mieszkaniową jednorodzinną
- SZ - Strefa wielofunkcyjna z zabudową zagrodową
- SU - Strefa usługowa
- SH - Strefa handlu wielkopowierzchniowego
- SP - Strefa gospodarcza
- SR - Strefa produkcji rolniczej
- SI - Strefa infrastrukturalna
- SN - Strefa zieleni i rekreacji
- SC - Strefa cmentarza
- SG - Strefa górnictwa
- SO - Strefa otwarta
- SK - Strefa komunikacyjna

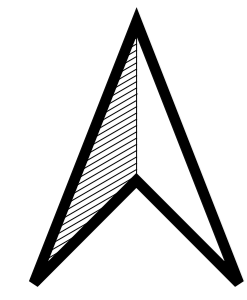


Załącznik nr 3 do uzasadnienia planu ogólnego
gminy Ciechanów
Mapa uwarunkowań przyrodniczych
skala 1:20000

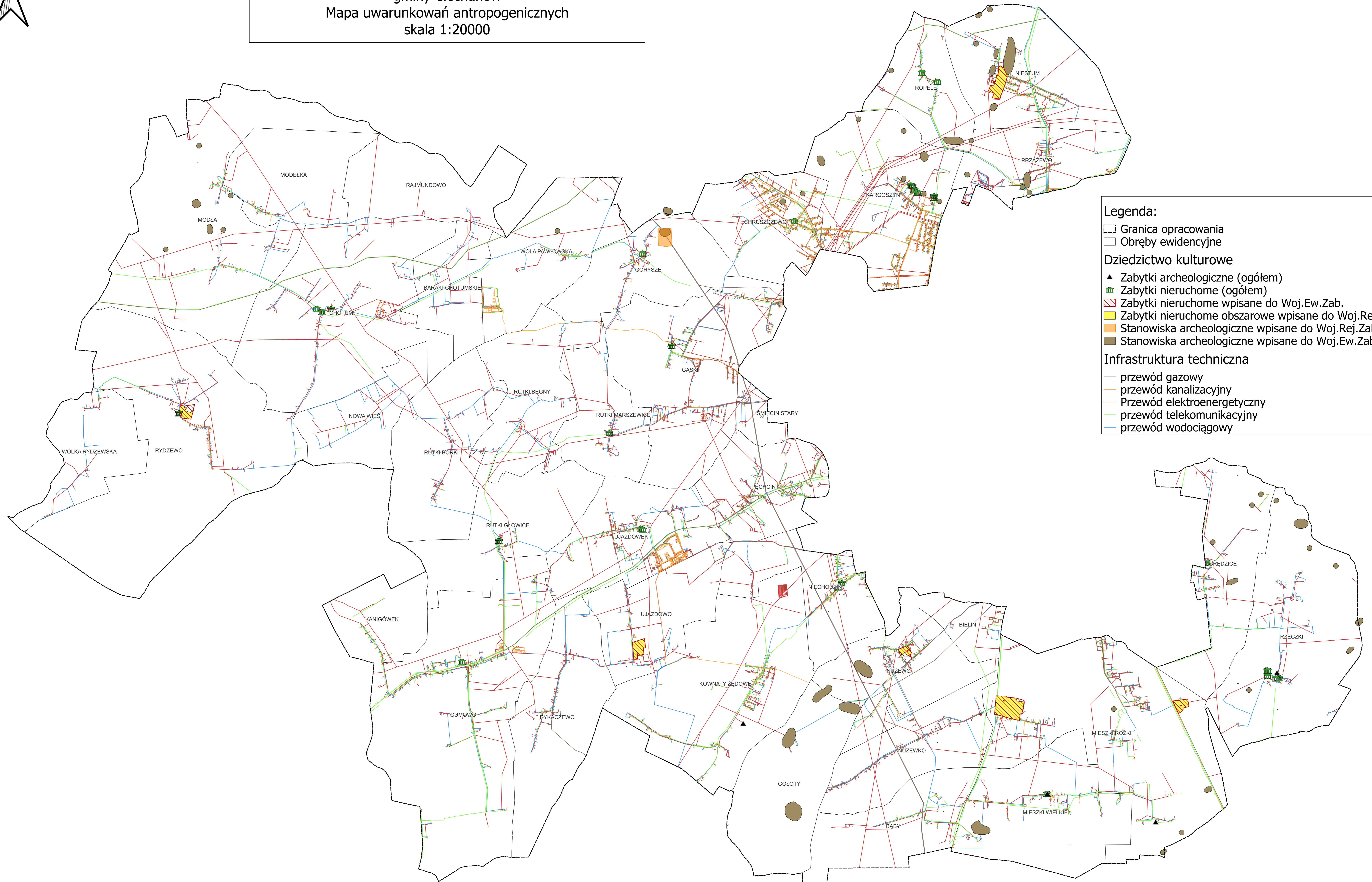


- Legenda:**
- Graniczka opracowania
 - Obreby ewidencyjne
 - Tereny zamknięte
 - Złóża
 - Obszary górnicze
 - Tereny górnicze
 - Grunty rolne stanowiące użytki rolne klas I-III
 - Rzeki
 - Bezpośrednie strefy ochronne ujęć wody
 - Obszary na których prawdopodobieństwo wystąpienia powodzi jest średnie i wynosi 1%
 - Obszary na których prawdopodobieństwo wystąpienia powodzi jest średnie i wynosi 10%
- Melioracje i urządzenia wodne:**
- Rowy melioracyjne
 - Zbiorniki
 - Przepusty
 - Przepusty z piętrzeniem
 - Włoty
 - Wyloty
 - Wyloty drenarskie
 - Studzienki drenarskie
 - Obszary oddziaływania
 - Obiekty melioracyjne
 - Grunty zdrenowane
 - Działy drenarskie
- Formy ochrony przyrody:**
- Pomniki przyrody
 - Obszary Chronionego Krajobrazu
- Drogi publiczne:**
- gminne
 - powiatowe
 - wojewódzkie
 - krajowe

2 0 2 4 km



Załącznik nr 4 do uzasadnienia planu ogólnego
gminy Ciechanów
Mapa uwarunkowań antropogenicznych
skala 1:20000



Legenda:

- Granica opracowania
- Obręby ewidencyjne

Dziedzictwo kulturowe

- Zabytki archeologiczne (ogółem)
- Zabytki nieruchome (ogółem)
- Zabytki nieruchome wpisane do Woj.Ew.Zab.
- Zabytki nieruchome obszarowe wpisane do Woj.Rej.Zab.
- Stanowiska archeologiczne wpisane do Woj.Rej.Zab.
- Stanowiska archeologiczne wpisane do Woj.Ew.Zab.

Infrastruktura techniczna

- przewód gazowy
- przewód kanalizacyjny
- Przewód elektroenergetyczny
- przewód telekomunikacyjny
- przewód wodociągowy